



**ΕΠΙΧΕΙΡΗΣΙΑΚΟ ΠΡΟΓΡΑΜΜΑ
ΔΗΜΟΥ ΜΑΛΕΒΙΖΙΟΥ
2015-2019**

**Ενότητα Α:
Στρατηγικός σχεδιασμός**

Περιεχόμενα

1	ΕΙΣΑΓΩΓΗ	10
1.1	ΤΑ ΕΠΙΧΕΙΡΗΣΙΑΚΑ ΠΡΟΓΡΑΜΜΑΤΑ ΤΩΝ ΔΗΜΩΝ	11
1.1.1	Ορισμός.....	12
1.1.2	Αντικείμενο, σκοπιμότητα και χαρακτηριστικά του Επιχειρησιακού Προγράμματος	12
1.1.2.1	Πρώθηση της τοπικής ανάπτυξης.....	12
1.1.2.2	Εσωτερική ανάπτυξη του Δήμου ως οργανισμού.....	12
1.1.2.3	Ανάπτυξη των συνεργασιών του Δήμου	13
1.2	Θεσμικό πλαίσιο του Επιχειρησιακού Προγράμματος.....	15
1.3	Δομή του Επιχειρησιακού Προγράμματος.....	15
1.3.1	Στάδιο 1: Αποτύπωση και αξιολόγηση του εξωτερικού και εσωτερικού περιβάλλοντος του Δήμου	16
1.3.2	Στάδιο 2: Επιχειρησιακός και οικονομικός προγραμματισμός του Δήμου Μαλεβιζίου .	17
1.3.3	Υποστήριξη μετά την κατάρτιση του επιχειρησιακού προγράμματος.....	19
1.4	Μεθοδολογική προσέγγιση του Επιχειρησιακού Προγράμματος.....	19
1.5	Μέσα και εργαλεία για την κατάρτιση του Επιχειρησιακού Προγράμματος.....	19
2	ΣΥΝΟΠΤΙΚΗ ΠΕΡΙΓΡΑΦΗ ΚΑΙ ΑΞΙΟΛΟΓΗΣΗ ΤΗΣ ΠΕΡΙΟΧΗΣ ΤΟΥ ΔΗΜΟΥ ΜΑΛΕΒΙΖΙΟΥ	22
2.1	ΒΑΣΙΚΑ ΧΑΡΑΚΤΗΡΙΣΤΙΚΑ, ΧΩΡΟΤΑΞΙΚΗ ΕΝΤΑΞΗ ΚΑΙ ΔΙΟΙΚΗΤΙΚΗ ΟΡΓΑΝΩΣΗ ΤΟΥ ΔΗΜΟΥ	23
2.1.1	Βασικά γεωγραφικά χαρακτηριστικά	23
2.1.2	Αριθμός και ονομασία Δημοτικών Ενοτήτων	23
2.1.3	Η θέση και ο ρόλος του δήμου στην Περιφερειακή Ενότητα και την Περιφέρεια	25
2.1.4	Περιβάλλον και ποιότητα Ζωής	27
2.1.4.1	Υψόμετρα οικισμών Δήμου Μαλεβιζίου	27
2.1.4.2	Χρήσεις γης	28
2.1.4.3	Φυσικό περιβάλλον.....	35
2.1.4.4	Περιβαλλοντικά προβλήματα	41

2.1.4.5	Βασικές υποδομές – Δίκτυα.....	43
2.2	ΚΟΙΝΩΝΙΚΑ ΚΑΙ ΠΟΛΙΤΙΣΤΙΚΑ ΧΑΡΑΚΤΗΡΙΣΤΙΚΑ ΚΑΙ ΥΠΟΔΟΜΕΣ.....	48
2.2.1	Πληθυσμιακές μεταβολές.....	48
2.2.2	Σύνθεση πληθυσμού ανά φύλο και ηλικία.....	55
2.2.3	Επίπεδο εκπαίδευσης.....	61
2.2.4	Δομές κοινωνικής υποστήριξης.....	62
2.2.4.1	Δομές υγείας.....	62
2.2.4.2	Εθελοντικές δομές υγείας.....	64
2.2.4.3	Πρόνοια βρεφικής και παιδικής ηλικίας.....	64
2.2.4.4	Πρόνοια τρίτης ηλικίας.....	70
2.2.4.5	Υποδομές εκπαίδευσης.....	72
2.2.5	Πολιτιστική κληρονομιά.....	76
2.2.5.1	Μουσείο ELGRECO (Φόδελε).....	76
2.2.5.2	Αρχαιολογική συλλογή Μαλεβιζίου.....	76
2.2.5.3	Αίθουσα τέχνης Μαράθου.....	78
2.2.5.4	Κηρυγμένοι αρχαιολογικοί χώροι και μνημεία.....	78
2.2.5.5	Άυλη πολιτιστική κληρονομιά.....	85
2.2.5.6	Λοιπά μνημεία και αξιοθέατα.....	87
2.2.6	Αθλητικές εγκαταστάσεις.....	88
2.3	ΤΟΠΙΚΗ ΟΙΚΟΝΟΜΙΑ ΚΑΙ ΑΠΑΣΧΟΛΗΣΗ.....	91
2.3.1	Οικονομικά ενεργός πληθυσμός.....	91
2.3.2	Απασχολούμενοι.....	92
2.3.3	Σύνθεση της ανεργίας.....	93
2.3.4	Παραγωγικοί τομείς και τοπική οικονομία.....	94
2.3.4.1	Πρωτογενή τομέας.....	96
2.3.4.2	Επιχειρησιακή δραστηριότητα.....	102
2.4	ΟΡΓΑΝΟΓΡΑΜΜΑ ΔΗΜΟΥ.....	107

2.4.1	Διάρθρωση υπηρεσιών Δήμου	107
2.4.1.1	Κεντρικές υπηρεσίες του Δήμου Μαλεβιζίου	107
2.4.1.2	Αποκεντρωμένες υπηρεσίες του Δήμου Μαλεβιζίου	110
2.4.2	Στελέχωση των υπηρεσιών του Δήμου	111
2.4.3	Υλικοτεχνική υποδομή Δήμου	113
2.4.3.1	Οχήματα	113
2.4.3.2	Ακίνητη Περιουσία	114
2.4.3.3	Μηχανοργάνωση και πληροφοριακά συστήματα	115
2.4.4	Οικονομικά στοιχεία	116
2.4.4.1	Ανάλυση εσόδων Δήμου Μαλεβιζίου	119
2.4.4.2	Ανάλυση εξόδων Δήμου Μαλεβιζίου	133
2.4.5	Νομικά Πρόσωπα Δήμου	142
2.4.5.1	Αλμυρός αναπτυξιακή ανώνυμη εταιρεία Ο.Τ.Α.	142
2.4.5.2	Δημοτική επιχείρηση ύδρευσης αποχέτευσης Μαλεβιζίου (ΔΕΥΑΜ)	145
2.4.5.3	Δημοτικός Οργανισμός Κοινωνικής Αλληλεγγύης, Προστασίας και Παιδείας Μαλεβιζίου – Δ.Ο.Κ.Α.Π.ΠΑ.Μ.....	149
2.4.5.4	Μονομετοχική ανώνυμη εταιρεία Δήμου Μαλεβιζίου (Μ.Α.Ε.ΔΗ.Μ)	156
2.4.5.5	Πρωτοβάθμια Επιτροπή Εκπαίδευσης.....	162
2.4.5.6	Δευτεροβάθμια Επιτροπή Εκπαίδευσης.....	165
2.4.5.7	Δημοτικό Λιμενικό Ταμείο	168
2.5	Αξιολόγηση ΟΕΥ και Νομικών Προσώπων Δήμου Μαλεβιζίου	183
2.5.1	Κεντρικές Υπηρεσίες του Δήμου	183
2.5.2	Αποκεντρωμένες υπηρεσίες Κρουσώνα και Τυλίσου	188
2.5.3	Νομικά πρόσωπα δημοσίου δικαίου του Δήμου	188
2.6	SWOT Ανάλυση	192
3	ΣΤΡΑΤΗΓΙΚΗ ΤΟΥ ΔΗΜΟΥ ΚΑΙ ΑΝΑΠΤΥΞΙΑΚΕΣ ΠΡΟΤΕΡΑΙΟΤΗΤΕΣ.....	206
3.1	Μεθοδολογία εκπόνησης της Στρατηγικής.....	207

3.2 Το ευρωπαϊκό, εθνικό και περιφερειακό πλαίσιο της Στρατηγικής.....	208
3.3 Η αποστολή, το όραμα και οι αρχές του Δήμου Μαλεβιζίου.....	216
3.4 Καθορισμός της στρατηγικής του Δήμου Μαλεβιζίου 2015-2019.....	217
3.5 Οι άξονες και τα μέτρα του προγράμματος.....	220

Λίστα Εικόνων

Εικόνα 1.5-1 Τυπική διάταξη SWOT Analysis.....	20
Εικόνα 1.5-2 Χρήση μεθόδου SWOT για την κατάρτιση προτάσεων κατευθύνσεων πολιτικής.....	20
Εικόνα 2.1-1: Θέση Δήμου Μαλεβιζίου.....	23
Εικόνα 2.1-2: Χάρτης χρήσεων γης Δήμου Μαλεβιζίου.....	29
Εικόνα 2.1-3: Χάρτης οδικού δικτύου Δήμου Μαλεβιζίου.....	44
Εικόνα 2.2-1: Χάρτης οικισμών με βάση τον πληθυσμό, Δήμος Μαλεβιζίου.....	50
Εικόνα 2.4-1 : Οργανόγραμμα Δήμου Μαλεβιζίου.....	111
Εικόνα 2.6-1: Τυπική διάταξη SWOT Analysis.....	192

Λίστα Πινάκων

Πίνακας 2.1-1: Διοικητική Οργάνωση του Δήμου Μαλεβιζίου.....	24
Πίνακας 2.1-2: Μέσος σταθμικός υψομέτρων Δημοτικών Ενοτήτων του Δήμου Μαλεβιζίου.....	27
Πίνακας 2.1-3: Κατανομή των εκτάσεων της περιοχής του Δήμου Μαλεβιζίου στις βασικές κατηγορίες χρήσης / κάλυψης.....	30
Πίνακας 2.1-4: Ποσοστιαία κατανομή των εκτάσεων της περιοχής του Δήμου Μαλεβιζίου στις βασικές κατηγορίες χρήσης / κάλυψης.....	31
Πίνακας 2.2-1: Μόνιμος πληθυσμός Δήμου Μαλεβιζίου.....	49
Πίνακας 2.2-2: Πληθυσμιακή μεταβολή και συγκέντρωση Δημοτικών Ενοτήτων του Δήμου Μαλεβιζίου.....	51
Πίνακας 2.2-3: Μόνιμος πληθυσμός Δημοτικής Ενότητας Γαζίου.....	51
Πίνακας 2.2-4: Μόνιμος Πληθυσμός Δημοτικής Ενότητας Κρουσώνα.....	53
Πίνακας 2.2-5: Μόνιμος Πληθυσμός Δημοτικής Ενότητας Τυλίσου.....	54
Πίνακας 2.2-6: Κατανομή Μόνιμου Πληθυσμού κατά φύλο.....	55
Πίνακας 2.2-7: Κατανομή Μόνιμου Πληθυσμού κατά ηλικία.....	56

Πίνακας 2.2-8: Δημογραφικοί Δείκτες.....	60
Πίνακας 2.2-9: Επίπεδο Εκπαίδευσης.....	61
Πίνακας 2.2-10: Σχολικές μονάδες πρωτοβάθμιας και δευτεροβάθμιας εκπαίδευσης και μαθητικό δυναμικό δημοτικής ενότητας Γαζίου σχολικό έτος 2015-2016	74
Πίνακας 2.2-11: Σχολικές μονάδες πρωτοβάθμιας και δευτεροβάθμιας εκπαίδευσης και μαθητικό δυναμικό δημοτικής ενότητας Κρουσώνα σχολικό έτος 2015-2016.....	75
Πίνακας 2.2-12: Σχολικές μονάδες πρωτοβάθμιας και δευτεροβάθμιας εκπαίδευσης και μαθητικό δυναμικό δημοτικής ενότητας Τυλίσου σχολικό έτος 2015-2016.....	75
Πίνακας 2.2-13: Αρχαιολογικοί χώροι και μνημεία του Δήμου Μαλεβιζίου	79
Πίνακας 2.3-1: Οικονομικά Ενεργός Πληθυσμός στο Δήμο Μαλεβιζίου ανά Δημοτική Ενότητα.....	91
Πίνακας 2.3-2: Απασχολούμενοι στο Δήμο Μαλεβιζίου	92
Πίνακας 2.3-3: Σύνολο ανέργων στο Δήμο Μαλεβιζίου	93
Πίνακας 2.3-4: Σύνθεση ανεργίας ανά ηλικία στο Δήμο Μαλεβιζίου	93
Πίνακας 2.3-5: Σύνθεση ανεργίας ανά φύλλο στο Δήμο Μαλεβιζίου.....	93
Πίνακας 2.3-6: Απασχολούμενοι ανά τομέα απασχόλησης.....	94
Πίνακας 2.3-7: Γεωργικές Εκτάσεις Δήμου Μαλεβιζίου	96
Πίνακας 2.3-8: Ελαιόδεντρα για ελιές ελαιοποιήσεως	98
Πίνακας 2.3-9: Καταγραφή ζώων κτηνοτροφικής δραστηριότητας, Δήμου Μαλεβιζίου σε στρέμματα	99
Πίνακας 2.3-10: Παραγωγή μελιού.....	101
Πίνακας 2.3-11: Ενάρξεις – Διακοπές επιχειρήσεων την τετραετία 2008-2011 ανά κλάδο οικονομικής δραστηριότητας	103
Πίνακας 2.3-12: Ενάρξεις – Διακοπές επιχειρήσεων την τετραετία 2008 - 2011 ανά κατηγορία νομικής μορφής εταιρείας.....	103
Πίνακας 2.3-13: Αστέρια ξενοδοχειακών μονάδων.....	104
Πίνακας 2.3-14: Κλειδιά ενοικιαζόμενων δωματίων/διαμερισμάτων	104
Πίνακας 2.4-1: Πίνακας μόνιμου προσωπικού	111
Πίνακας 2.4-2: Πίνακας προσωπικού ΙΔΟΧ.....	112

Πίνακας 2.4-3: Πίνακας μόνιμου προσωπικού	112
Πίνακας 2.4-4: Πίνακας προσωπικού ανά επίπεδο εκπαίδευσης	113
Πίνακας 2.4-5: Πίνακας οχημάτων.....	113
Πίνακας 2.4-6: Εισπραχθέντα έσοδα Δήμου Μαλεβιζίου	119
Πίνακας 2.4-7: Εξέλιξη εσόδων Δήμου Μαλεβιζίου	121
Πίνακας 2.4-8: Ποσοστό συμμετοχής κάθε κατηγορίας εσόδων στο Δήμο Μαλεβιζίου	121
Πίνακας 2.4-9: Χρηματοοικονομικοί δείκτες Δήμου Μαλεβιζίου	124
Πίνακας 2.4-10: Ανάλυση εσόδων Δήμου Μαλεβιζίου 2013	127
Πίνακας 2.4-11: Ανάλυση εσόδων Δήμου Μαλεβιζίου 2014	129
Πίνακας 2.4-12: Ανάλυση εσόδων Δήμου Μαλεβιζίου 2015	131
Πίνακας 2.4-13: Πληρωθέντα έξοδα Δήμου Μαλεβιζίου	133
Πίνακας 2.4-14: Χρηματοοικονομικοί δείκτες εξόδων Δήμου Μαλεβιζίου	136
Πίνακας 2.4-15: Ανάλυση εξόδων Δήμου Μαλεβιζίου 2013.....	138
Πίνακας 2.4-16: Ανάλυση εξόδων Δήμου Μαλεβιζίου 2014.....	140
Πίνακας 2.4-17: Ανάλυση εξόδων Δήμου Μαλεβιζίου 2015.....	141
Πίνακας 2.4-18: Πίνακας προγραμματισμένων έργων.....	145
Πίνακας 2.4-19: Πίνακας προσωπικού ΔΕΥΑΜ.....	146
Πίνακας 2.4-20: Πίνακας οχημάτων ΔΕΥΑΜ.....	147
Πίνακας 2.4-21: Πίνακας εξοπλισμού Hardware	147
Πίνακας 2.4-22: Πίνακας εξοπλισμού Software	148
Πίνακας 2.4-23: Συνοπτικός απολογιστικός πίνακας εσόδων οικονομικού έτους 2015	155
Πίνακας 2.4-24: Συνοπτικός απολογιστικός πίνακας δαπανών οικονομικού έτους 2015	155
Πίνακας 2.4-25: Μηχανήματα στην ΜΑΕΔΗΜ	157
Πίνακας 2.4-26: Πίνακας προϋπολογισμού ΜΑΕΔΥΜ.....	158
Πίνακας 2.4-27: Πίνακας απολογισμού Α' Βάθμιας Επιτροπής 2014	165
Πίνακας 2.4-28: Πίνακας απολογισμού Β' Βάθμιας Επιτροπής 2014.....	168
Πίνακας 2.4-29: Ταμειακός απολογιστικός πίνακας έτους 2015	170

Πίνακας 2.6-1: Χρήση μεθόδου SWOT για την κατάρτιση προτάσεων κατευθύνσεων πολιτικής .	192
Πίνακας 3.5-1: Άξονες, μέτρα και επιμέρους στόχοι του Επιχειρησιακού Προγράμματος του Δήμου Μαλεβιζίου	221

Λίστα Διαγραμμάτων

Διάγραμμα 2.2-1: Ποσοστιαία κατανομή πληθυσμού ανά δημοτική/τοπική κοινότητα της δημοτικής ενότητας Γαζίου	52
Διάγραμμα 2.2-2: Ποσοστιαία κατανομή πληθυσμού ανά Δημοτική/Τοπική Κοινότητα της Δημοτικής Ενότητας Κρουσώνα.....	53
Διάγραμμα 2.2-3: Ποσοστιαία κατανομή πληθυσμού ανά Δημοτική/Τοπική Κοινότητα της Δημοτικής Ενότητας Τυλίσου.....	55
Διάγραμμα 2.2-4: Ηλικιακή πυραμίδα ανά φύλο στη Δ.Ε. Γαζίου (2001)	56
Διάγραμμα 2.2-5: Ηλικιακή πυραμίδα ανά φύλο στη Δ.Ε. Γαζίου (2011)	57
Διάγραμμα 2.2-6: Ηλικιακή πυραμίδα ανά φύλο στη Δ.Ε. Κρουσώνα (2001)	58
Διάγραμμα 2.2-7: Ηλικιακή πυραμίδα ανά φύλο στη Δ.Ε. Κρουσώνα (2011)	58
Διάγραμμα 2.2-8: Ηλικιακή πυραμίδα ανά φύλο στη Δ.Ε. Τυλίσου (2001)	59
Διάγραμμα 2.2-9: Ηλικιακή πυραμίδα ανά φύλο στη Δ.Ε. Τυλίσου (2011)	59
Διάγραμμα 2.3-1: Απασχολούμενοι κατά τομέα απασχόλησης Δήμος Μαλεβιζίου	95
Διάγραμμα 2.3-2: Ποσοστιαία κατανομή των απασχολούμενων ανά διοικητική διαίρεση και ανά τομέα οικονομικής δραστηριότητας.....	96
Διάγραμμα 2.3-3: Ενάρξεις Επιχειρήσεων 2008-2011.....	102
Διάγραμμα 2.3-4: Αριθμός Ξενοδοχειακών Μονάδων.....	105
Διάγραμμα 2.3-5: Συνολικός Αριθμός Κλινών Ξενοδοχειακών Μονάδων	105
Διάγραμμα 2.3-6: Συνολικός Αριθμός Ενοικιαζόμενων Διαμερισμάτων/Δωματίων	106
Διάγραμμα 2.3-7: Συνολικός Αριθμός Κλινών Ενοικιαζόμενων Διαμερισμάτων/Δωματίων.....	106
Διάγραμμα 2.4-1: Μέση κατανομή Εσόδων Δήμου Μαλεβιζίου	123
Διάγραμμα 2.4-3: Εξέλιξη εξόδων Δήμου Μαλεβιζίου.....	135
Διάγραμμα 2.4-4: Μέση κατανομή Εξόδων Δήμου Μαλεβιζίου	136
Διάγραμμα 2.4-5: Εξέλιξη δεικτών Εξόδων Δήμου Μαλεβιζίου.....	137
Διάγραμμα 3.5-1: Άξονες και μέτρα Επιχειρησιακού προγράμματος Δήμου Μαλεβιζίου	220

1 ΕΙΣΑΓΩΓΗ

1.1 Τα Επιχειρησιακά Προγράμματα των Δήμων

Στο πλαίσιο του εκσυγχρονισμού της οργάνωσης και λειτουργίας και με απώτερο σκοπό τη δημιουργία μόνιμων δομών προγραμματισμού, υλοποίησης και παρακολούθησης των αποτελεσμάτων της δράσης των ΟΤΑ α' βαθμού, θεσπίστηκε για πρώτη φορά, με τα άρθρα 203-207 του κεφαλαίου Ζ' του νέου Κώδικα Δήμων και Κοινοτήτων (Ν. 3463/2006), η υποχρέωση εκπόνησης Επιχειρησιακών Προγραμμάτων από τους ΟΤΑ α' βαθμού με πληθυσμό άνω των 10.000 κατοίκων. Με την έναρξη της εφαρμογής του «Καλλικράτη» και σε εναρμόνιση με το Ν. 3852/2010 (ΦΕΚ Α'87/07.06.2010) «Νέα Αρχιτεκτονική της Αυτοδιοίκησης και της Αποκεντρωμένης Διοίκησης Πρόγραμμα Καλλικράτης», η σύνταξη και ο σχεδιασμός των Επιχειρησιακών Σχεδίων των Δήμων δημιουργεί αυξημένες απαιτήσεις εξαιτίας του μεγέθους των νέων Δήμων. Επιπλέον το «Περιεχόμενο, δομή, τρόπος υποβολής των Πενταετών Επιχειρησιακών Προγραμμάτων των Οργανισμών Τοπικής Αυτοδιοίκησης (Ο.Τ.Α) α' βαθμού για τη δημοτική περίοδο 2014-2019» καθορίστηκε με την Υπουργική Απόφαση αριθμ. 41179 /4.11.2014.

Ο ρόλος των ΟΤΑ α' βαθμού δεν περιορίζεται μόνο στην παροχή δημόσιων υπηρεσιών προς τους πολίτες, αλλά αυτοί οφείλουν να λειτουργούν ως πολιτικός, κοινωνικός και αναπτυξιακός θεσμός. Προκειμένου να βελτιώνουν συστηματικά την αποτελεσματικότητα και αποδοτικότητα της λειτουργίας τους, είναι αναγκαία η ανάπτυξη – στο εσωτερικό τους – ενός μηχανισμού προγραμματισμού. Ο μηχανισμός αυτός προγραμματισμού εκφράζεται μέσα από τη σύνταξη του Επιχειρησιακού Προγράμματος του ΟΤΑ α' βαθμού, το οποίο αποσκοπεί στην εισαγωγή μόνιμων εσωτερικών διαδικασιών και συστημάτων προγραμματισμού στην πρωτοβάθμια αυτοδιοίκηση. Στόχος είναι η διαδικασία του προγραμματισμού, της παρακολούθησης και της μέτρησης των αποτελεσμάτων των δράσεων του ΟΤΑ α' βαθμού, να αποτελέσει μια σταθερή εσωτερική λειτουργία και διαδικασία, στην οποία θα συμμετέχει σε όλες τις φάσεις, με συγκεκριμένο ρόλο, το ανθρώπινο δυναμικό του.

Το Επιχειρησιακό Πρόγραμμα δεν εστιάζει μόνο στην παραγωγή ενός προγραμματικού κειμένου, αλλά κυρίως στις διαδικασίες με τις οποίες αυτό εκπονείται, παρακολουθείται και αξιολογείται. Ως εκ τούτου, επειδή το Επιχειρησιακό Πρόγραμμα έχει πολυτομεακό χαρακτήρα, με μεγάλο εύρος θεματικού αντικειμένου, αντίστοιχο του φάσματος των θεμάτων που απασχολούν καθημερινά τις δημοτικές αρχές, ενώ, παράλληλα, καλύπτει όλο το φάσμα των αρμοδιοτήτων ενός ΟΤΑ α' βαθμού και εν δυνάμει το σύνολο των τοπικών υποθέσεων, η εκπόνησή του απαιτεί τη συμμετοχή τόσο των αιρετών και υπηρεσιακών στελεχών του ΟΤΑ α' βαθμού, όσο και της τοπικής κοινωνίας, όπως αυτή εκφράζεται μέσα από τους μεμονωμένους δημότες, αλλά και τους κοινωνικούς και οικονομικούς φορείς. Με αυτόν τον τρόπο το όραμα της εκάστοτε δημοτικής αρχής μπορεί να γίνει ρεαλιστικό και η τοπική και εσωτερική ανάπτυξη του ΟΤΑ α' βαθμού να εναρμονιστεί με τις κατευθύνσεις του περιφερειακού και εθνικού αναπτυξιακού σχεδιασμού.

Με την εκπόνηση του Επιχειρησιακού Προγράμματος καταβάλλεται μία προσπάθεια αξιοποίησης της εμπειρίας που έχει προκύψει από τα Περιφερειακά και Τομεακά Επιχειρησιακά Προγράμματα των Κοινοτικών Πλαισίων Στήριξης της Ευρωπαϊκής Ένωσης.

Τα Επιχειρησιακά Προγράμματα των ΟΤΑ α' βαθμού αναφέρονται σε έργα που χρηματοδοτούνται από την Ευρωπαϊκή Ένωση, αλλά και από άλλες εθνικές και τοπικές πηγές. Πρόκειται για έργα που θα υλοποιηθούν από τον ίδιο το Δήμο και τα Νομικά του Πρόσωπα και για δράσεις που έχουν στόχο την οργάνωση των υπηρεσιών του Δήμου για την καλύτερη λειτουργία του και την εξυπηρέτηση του πολίτη.

1.1.1 Ορισμός

Το Επιχειρησιακό Πρόγραμμα των ΟΤΑ α' βαθμού συνιστά ένα ολοκληρωμένο πρόγραμμα τοπικής και οργανωτικής – λειτουργικής ανάπτυξης, σε εναρμόνιση με τις κατευθύνσεις αναπτυξιακού σχεδιασμού σε περιφερειακό και εθνικό επίπεδο.

Αφορά δηλαδή όχι μόνον στις υποδομές και στις τοπικές επενδύσεις, αλλά και στη βελτίωση της υφιστάμενης οργάνωσης και λειτουργίας των ΟΤΑ α' βαθμού, στο πλαίσιο του γενικότερου περιβάλλοντος στο οποίο δρουν, μεριμνώντας για τη βελτίωση της διαβίωσης των πολιτών και την παροχή ποιοτικότερων υπηρεσιών. Το Επιχειρησιακό Πρόγραμμα εμπεριέχει ένα συνεκτικό σύνολο αξόνων προτεραιότητας για δράσεις τοπικής ανάπτυξης και αποσκοπεί στην υλοποίηση του αναπτυξιακού σχεδιασμού του ΟΤΑ α' βαθμού. Στο Επιχειρησιακό Πρόγραμμα καθορίζονται οι στρατηγικοί στόχοι και οι προτεραιότητες της τοπικής ανάπτυξης, καθώς και η οργάνωση των Υπηρεσιών του ΟΤΑ και των επιχειρήσεων του, και παράλληλα εξειδικεύονται οι δράσεις της πενταετίας για την επίτευξη των στόχων αυτών.

1.1.2 Αντικείμενο, σκοπιμότητα και χαρακτηριστικά του Επιχειρησιακού Προγράμματος

Σκοπός του Επιχειρησιακού Προγράμματος είναι η προώθηση της τοπικής και της εσωτερικής ανάπτυξης του Δήμου, σε εναρμόνιση με τις κατευθύνσεις αναπτυξιακού σχεδιασμού σε τοπικό και εθνικό επίπεδο και τις νέες αρμοδιότητες που ορίζει το Πρόγραμμα Καλλικράτης.

Οι στόχοι του Επιχειρησιακού Προγράμματος παραθέτονται και αναλύονται παρακάτω:

1.1.2.1 Προώθηση της τοπικής ανάπτυξης

Το Επιχειρησιακό Πρόγραμμα κυρίως θα προσδιορίζει νέες δραστηριότητες που θα πρέπει να εκτελεστούν από το Δήμο στο πλαίσιο των θεσμοθετημένων αρμοδιοτήτων του, έχοντας σκοπό:

- i) Την προστασία και αναβάθμιση του φυσικού και δομημένου περιβάλλοντος της περιοχής και τη διασφάλιση της ποιότητας ζωής, με παρεμβάσεις στους τομείς:
 - της προστασίας και της αειφόρου διαχείρισης του φυσικού περιβάλλοντος
 - της βελτίωσης και διαχείρισης του ανθρωπογενούς περιβάλλοντος
 - των τεχνικών υποδομών και των δικτύων εξυπηρέτησης
- ii) Τη βελτίωση της κοινωνικής και οικονομικής ευημερίας των κατοίκων της περιοχής του, με παρεμβάσεις στους τομείς:
 - της Κοινωνικής Πολιτικής και της Κοινωνικής Ενσωμάτωσης
 - της Υγείας
 - της Παιδείας / Δια βίου μάθησης/ Πολιτισμού / Αθλητισμού
 - της Ισότητας των Φύλων και των Ευκαιριών
- iii) Τη βελτίωση της τοπικής οικονομίας και απασχόλησης, με παρεμβάσεις στους τομείς:
 - των οικονομικών και παραγωγικών δραστηριοτήτων
 - της απασχόλησης

1.1.2.2 Εσωτερική ανάπτυξη του Δήμου ως οργανισμού

Εκτός από τις δράσεις για την προώθηση της Δημοτικής και τοπικής ανάπτυξης, το Επιχειρησιακό Πρόγραμμα περιλαμβάνει δράσεις για τη βελτίωση της διοικητικής ικανότητας του Δήμου ως

δημόσιου οργανισμού (ως φορέα παροχής συλλογικών αγαθών και υπηρεσιών αλλά και ως θεσμού διασφάλισης της υλοποίησης πολιτικών σε περιφερειακό επίπεδο, σύμφωνα με τις αρχές της αειφόρου ανάπτυξης και της κοινωνικής συνοχής, στο πλαίσιο των εθνικών και ευρωπαϊκών πολιτικών), με σκοπούς τη βελτίωση της αποτελεσματικότητας, της αποδοτικότητας και της νομομοποίησης της λειτουργίας της. Ειδικότερα οι σχετικές δράσεις αποσκοπούν:

- στη βελτίωση της αποτελεσματικότητας και της αποδοτικότητας των δραστηριοτήτων και στην καλύτερη εξυπηρέτηση του πολίτη
- στη βελτίωση της παραγωγικής ικανότητας των υπηρεσιών της, της ανάπτυξης του υφιστάμενου προσωπικού, της μηχανοργάνωσης, της προμήθειας εξοπλισμού και της εξασφάλισης γης και κτιριακών εγκαταστάσεων
 - στη βελτίωση της οικονομικής κατάστασης του Δήμου, μέσω του μεσοπρόθεσμου οικονομικού προγραμματισμού, της παρακολούθησης του κόστους των παρεχόμενων υπηρεσιών και της ορθολογικότερης οικονομικής διαχείρισης.

1.1.2.3 Ανάπτυξη των συνεργασιών του Δήμου

Ο ρόλος του Δήμου, πλέον των οριοθετημένων από το θεσμικό πλαίσιο αρμοδιοτήτων, είναι η μέριμνα για τη συνολική ευημερία της περιοχής του. Η διοίκηση γίνεται αντιληπτή όχι μόνο ως διοίκηση για τη παροχή ορισμένων πάγιων υπηρεσιών του Δήμου, αλλά ως μέριμνα για το σύνολο των τοπικών υποθέσεων. Στην κατεύθυνση αυτή το Επιχειρησιακό Πρόγραμμα του Δήμου θα πρέπει να επισημαίνει τη συμβολή που μπορούν να έχουν στην ανάπτυξή του Δήμου:

- Οι τοπικοί κοινωνικοί και οικονομικοί φορείς (ιδιωτικές επιχειρήσεις, σύλλογοι και μη κυβερνητικές οργανώσεις)
- Οι γειτονικοί όμοροι Δήμοι
- Οι λοιποί φορείς του πολιτικο-διοικητικού συστήματος της χώρας (Κεντρικοί φορείς και Περιφέρειες)

Επομένως, το επιχειρησιακό πρόγραμμα εκτός από τις υπηρεσίες, τα έργα και τις ρυθμίσεις για τα οποία είναι αρμόδιος ο Δήμος, μπορεί να εντοπίζει δραστηριότητες που ανήκουν στην αρμοδιότητα άλλων φορέων και να προσδιορίζει αναγκαίες ενέργειες συνεργασίας και συντονισμού με αυτές.

Στόχος του προγράμματος είναι επίσης η αναβάθμιση του επιπέδου συνεργασίας του Δήμου με φορείς του ιδιωτικού, δημόσιου και κοινωνικού τομέα, σε επίπεδο τοπικό, διαπεριφερειακό, εθνικό και διεθνές, με σκοπό τη συντονισμένη προώθηση της τοπικής ανάπτυξης και την από κοινού παροχή υπηρεσιών ή υλοποίηση δράσεων και συμφωνιών.

Το Επιχειρησιακό Πρόγραμμα του Δήμου Μαλεβιζίου αποτελεί εργαλείο για την άσκηση του αναπτυξιακού του ρόλου, με τα παρακάτω χαρακτηριστικά:

- **Είναι ολοκληρωμένο πρόγραμμα τοπικής ανάπτυξης και βελτίωσης της διοικητικής ικανότητας του ΟΤΑ**

Αποτελεί πρόγραμμα αναπτυξιακών υποδομών και τοπικών επενδύσεων, αλλά και πρόγραμμα για τη βελτίωση της υφιστάμενης λειτουργίας των δημοτικών υπηρεσιών και των Νομικών προσώπων που εποπτεύονται από το Δήμο. Είναι πρόγραμμα, πολυτομεακού χαρακτήρα, με εύρος θεματικών αντικειμένων αντίστοιχου του φάσματος των θεμάτων που απασχολούν την καθημερινή λειτουργία του ΟΤΑ. Καλύπτει όλο το φάσμα των αρμοδιοτήτων του Δήμου και εν δυνάμει το σύνολο των τοπικών υποθέσεων.

➤ **Αποτελεί το πενταετές πρόγραμμα δράσης του ΟΤΑ και των Νομικών Προσώπων του**

Στις προτεραιότητες του Προγράμματος αποτυπώνεται η βούληση και το όραμα της Δημοτικής Αρχής καθώς και οι προτεραιότητες του αναπτυξιακού σχεδιασμού σε περιφερειακό και εθνικό επίπεδο. Το όραμα της εκάστοτε δημοτικής αρχής αποτυπώνεται στη στρατηγική και αναλύεται σε πενταετές πρόγραμμα δράσης του ΟΤΑ και των Νομικών Προσώπων του και τέλος σε ετήσιο πρόγραμμα δράσης της κάθε υπηρεσίας του δήμου και των Νομικών Προσώπων του.

➤ **Είναι οργανικό στοιχείο της καθημερινής λειτουργίας και διοίκησης του Δήμου και μέρος του προγραμματικού του κύκλου**

Η σύνταξη του επιχειρησιακού προγράμματος αποτελεί την αρχική φάση της διαδικασίας προγραμματισμού, παρακολούθησης και αξιολόγησης της δράσης του Δήμου. Η διαδικασία αυτή αποτελεί το διαρκές αντικείμενο ενασχόλησης των αιρετών οργάνων, των προϊσταμένων και της αρμόδιας Υπηρεσίας Προγραμματισμού και Ανάπτυξης του.

➤ **Υλοποιείται μέσω του ετήσιου προγράμματος δράσης του ΟΤΑ και των Νομικών Προσώπων του**

Η σύνταξη του ετήσιου προγράμματος δράσης έχει σκοπό την εξειδίκευση του συνολικού πενταετούς επιχειρησιακού προγράμματος σε ετήσιο πρόγραμμα των υπηρεσιών. Ο ετήσιος προγραμματισμός στοχεύει στον επιμερισμό των δράσεων του πενταετούς προγράμματος στις υπηρεσίες, οι οποίες υλοποιούν τμήματα του επιχειρησιακού προγράμματος

➤ **Εκπονείται με τη συμμετοχή όλων των εμπλεκόμενων**

Κατά τη διαδικασία σύνταξής του συμμετέχουν με σαφώς καθορισμένο τρόπο:

Αιρετά όργανα (Δημοτικό Συμβούλιο, Επιτροπές, Αντιδήμαρχοι, ΔΣ Νομικών Προσώπων, Συμβούλια Τοπικών και Δημοτικών Κοινοτήτων)

Υπηρεσιακά στελέχη (Προϊστάμενοι υπηρεσιών, Διευθυντές Νομικών Προσώπων, στελέχη της Υπηρεσίας Προγραμματισμού και Ανάπτυξης)

Τοπικοί φορείς και ομάδες δημοτών με σημαντικό βαθμό συμβολής στην τοπική ανάπτυξη ή/και στη λειτουργία του ΟΤΑ

Φορείς του διοικητικού συστήματος της χώρας (πχ Περιφέρεια)

➤ **Αξιοποιεί δείκτες επίδοσης**

Στο επιχειρησιακό πρόγραμμα διατυπώνονται μετρήσιμοι στόχοι, η επίτευξη των οποίων παρακολουθείται μέσω της αξιοποίησης συστήματος δεικτών επίδοσης. Για την παρακολούθηση της εξέλιξης της τιμής των δεικτών αξιοποιούνται τα στοιχεία (εσόδων / δαπανών, πόρων, εκρών, αποτελεσμάτων στους αποδέκτες) που τηρούνται στις βάσεις δεδομένων του ολοκληρωμένου πληροφοριακού συστήματος του Δήμου.

Η λήψη των αποφάσεων προγραμματισμού δε γίνεται στηριζόμενη μόνο στην ανάλυση της υφιστάμενης κατάστασης, αλλά και στις ανάγκες και προσδοκίες των κατοίκων και του ανθρώπινου δυναμικού του Δήμου, όπως αυτές διατυπώνονται στις διαδικασίες συμμετοχής. Το επιχειρησιακό πρόγραμμα συντελεί το βασικό πλαίσιο κατεύθυνσης, προσδιορισμού και συντονισμού των ενεργειών όλων των οργάνων διοίκησης και υπηρεσιών και είναι ευρύτερα γνωστό στους εργαζόμενους του ΟΤΑ, προκειμένου να υλοποιηθούν οι στόχοι του. Το επιχειρησιακό πρόγραμμα είναι ένα προϊόν συλλογικής εργασίας όλων των δομών του Δήμου και οδηγεί στην ανάληψη

δεσμεύσεων μεταξύ των διαδοχικών ιεραρχικών επιπέδων, σε ότι αφορά την υλοποίηση του τμήματος εκείνου στο οποίο αυτά εμπλέκονται.

1.2 Θεσμικό πλαίσιο του Επιχειρησιακού Προγράμματος

Η υποχρέωση κατάρτισης Επιχειρησιακών Προγραμμάτων από τους ΟΤΑ α' βαθμού θεσπίστηκε αρχικά με τα άρθρα 203-207 του Κώδικα Δήμων και Κοινοτήτων (Ν. 3463/2006) στα πλαίσια της διαδικασίας οργάνωσης και λειτουργίας της πρωτοβάθμιας τοπικής αυτοδιοίκησης με στόχο τη δημιουργία μόνιμων δομών προγραμματισμού.

Στην Εγκύκλιο του Υφυπουργού Εσωτερικών με αρ. 45/58939/25-10-2006 περιγράφονται ο σκοπός, η διάρθρωση και οι στόχοι των επιχειρησιακών προγραμμάτων.

Με την υπ'αρ. 18183 Υπουργική Απόφαση (ΦΕΚ 534/Β/13.04.2007) καθορίζονται η δομή και το περιεχόμενο των Επιχειρησιακών Προγραμμάτων των ΟΤΑ, ενώ με το Προεδρικό Διάταγμα 185/2007 «Όργανα και διαδικασία κατάρτισης, παρακολούθησης και αξιολόγησης των επιχειρησιακών προγραμμάτων των Οργανισμών Τοπικής Αυτοδιοίκησης (ΟΤΑ) α' βαθμού», όπως αυτό τροποποιήθηκε με το Π.Δ. 89/2011, καθορίζονται η διαδικασία κατάρτισης, η δομή και το περιεχόμενο του Επιχειρησιακού Προγράμματος και των Ετήσιων Προγραμμάτων Δράσης που το εξειδικεύουν. Ακόμη, κατευθύνσεις σχετικά με τις διαδικασίες κατάρτισης των Επιχειρησιακών Προγραμμάτων ΟΤΑ α' βαθμού, δόθηκαν από το ΥΠ.ΕΣ.Δ.Δ.Α. με την Εγκύκλιο με αρ. 66/50837/14-9-2007.

Η μετεξέλιξη του θεσμού των Επιχειρησιακών Προγραμμάτων των ΟΤΑ επιχειρείται στο Ν.3852/2010(άρθρο 266) και στον οποίο αναφέρεται ρητά η υποχρέωση των Δήμων στην εκπόνηση πενταετούς Επιχειρησιακού Προγράμματος και αντίστοιχων Ετήσιων Σχεδίων Δράσης αυτού.

Στην υπ' αρ. 41179/04.11.2014 Υπουργική Απόφαση (ΦΕΚ 2970/Β/04.11.2014) «Περιεχόμενο, δομή και τρόπος υποβολής των πενταετών Επιχειρησιακών Προγραμμάτων των Οργανισμών Τοπικής Αυτοδιοίκησης (Ο.Τ.Α) α' βαθμού για τη δημοτική περίοδο 2014-2019»¹ περιγράφεται η νέα διαδικασία κατάρτισης των Επιχειρησιακών Προγραμμάτων.

Οι παραπάνω θεσμικές ρυθμίσεις έχουν σκοπό την εισαγωγή μόνιμων εσωτερικών διαδικασιών και συστημάτων προγραμματισμού στους ΟΤΑ, ώστε η διαδικασία προγραμματισμού, παρακολούθησης και μέτρησης των αποτελεσμάτων των δράσεων των Ο.Τ.Α., να αποτελέσει μια σταθερή εσωτερική λειτουργία, στην οποία το ανθρώπινο δυναμικό τους θα συμμετέχει, με συγκεκριμένο ρόλο, σε όλες τις φάσεις.

1.3 Δομή του Επιχειρησιακού Προγράμματος

Η εκπόνηση του Επιχειρησιακού Προγράμματος περιλαμβάνει τρία στάδια και γίνεται σε επιμέρους βήματα έχοντας ως σκοπό να προσεγγιστούν και να αναλυθούν συστηματικά όλες οι παράμετροι και όλοι οι συντελεστές που επηρεάζουν και καθορίζουν το πλαίσιο λειτουργίας και ανάπτυξης του

¹ Το ΥΠ.ΕΣ.Δ.Δ.Α. έχει επίσης εκδώσει κατευθύνσεις στους ΟΤΑ α' βαθμού για την κατάρτιση των Ε.Π. με την υπ'αρ. 5694/03.02.2011 Υπουργική Απόφαση, η οποία τροποποιεί την υπ' Αριθ. 18183/2-4-2007 Υ.Α. (ΦΕΚ Β' 534/13.4.2007) με τίτλο «Περιεχόμενο, δομή και τρόπος υποβολής των επιχειρησιακών προγραμμάτων των Οργανισμών Τοπικής Αυτοδιοίκησης (Ο.Τ.Α) α' βαθμού».

Δήμου. Παρακάτω γίνεται περιγραφή και ανάλυση των βημάτων που περιλαμβάνονται σε κάθε στάδιο.

1.3.1 Στάδιο 1: Αποτύπωση και αξιολόγηση του εξωτερικού και εσωτερικού περιβάλλοντος του Δήμου

❖ Βήμα 1: Προετοιμασία και οργάνωση

Σε αυτό το βήμα γίνεται η οργάνωση και η προετοιμασία της όλης διαδικασίας του Επιχειρησιακού Προγράμματος. Το βήμα ολοκληρώνεται με τις εξής ενέργειες:

- Οργάνωση του έργου από την Υπηρεσία Προγραμματισμού και Ανάπτυξης και τη δυνητική σύσταση ομάδας έργου
- Διατύπωση των αρχικών κατευθύνσεων της Δημοτικής Αρχής
- Προγραμματισμό του έργου
 - Ενημέρωση του προσωπικού των υπηρεσιών και των ΝΠ του Δήμου για τη διαδικασία κατάρτισης του Επιχειρησιακού Προγράμματος

❖ Βήμα 2: Συνοπτική περιγραφή και αξιολόγηση της υφιστάμενης κατάστασης της περιοχής του Δήμου

Αυτό το βήμα έχει σκοπό την αποτύπωση και αξιολόγηση:

- Της γενικής εικόνας της περιοχής του Δήμου και του Δήμου ως οργανισμού
- Της περιοχής του Δήμου και των κάθετων υπηρεσιών στους θεματικούς τομείς Περιβάλλον και ποιότητα ζωής», «Κοινωνική Πολιτική, Υγεία, Παιδεία, Πολιτισμός και Αθλητισμός», «Τοπική Οικονομία και Απασχόληση»

Για το σκοπό αυτό γίνεται συνοπτική περιγραφή της γενικής, μακροσκοπικής εικόνας της περιοχής του Δήμου και αναφέρονται τα γεωγραφικά, πληθυσμιακά, κοινωνικά, οικονομικά, πολεοδομικά, περιβαλλοντικά και αναπτυξιακά χαρακτηριστικά του Δήμου καθώς και των σχέσεων και των αλληλεξαρτήσεων του με την ευρύτερη περιοχή. Έπειτα, αξιολογείται η κατάσταση της περιοχής και γίνεται εντοπισμός των κρίσιμων θεμάτων ανάπτυξης σε κάθε τομέα («Περιβάλλον και ποιότητα ζωής», «Κοινωνική Πολιτική, Υγεία, Παιδεία, Πολιτισμός και Αθλητισμός», «Τοπική Οικονομία και Απασχόληση»). Επίσης, γίνεται χρήση και ανάλυση στατιστικών στοιχείων και βιβλιογραφικών πηγών καθώς και πρωτογενών στοιχείων από την αξιολόγηση μέσω ερωτηματολογίων στελεχών του Δήμου που αφορούν σε συγκεκριμένα θεματικά πεδία σχετικά με την ειδικότητα και τις αρμοδιότητές τους.

❖ Βήμα 3: Συνοπτική περιγραφή και αξιολόγηση των υπηρεσιών και των Νομικών Προσώπων του Δήμου

Αυτό το βήμα έχει σκοπό την αποτύπωση και αξιολόγηση:

- του εσωτερικού περιβάλλοντος του Δήμου και των οριζόντιων υπηρεσιών
- των Νομικών Προσώπων του Δήμου

Για το σκοπό αυτό γίνεται περιγραφή και αξιολόγηση των κύριων λειτουργικών οργανωτικών και οικονομικών χαρακτηριστικών των υπηρεσιών του Δήμου και των Νομικών Προσώπων από τους προϊσταμένους μέσω ερωτηματολογίων. Οι απαντήσεις στα ερωτηματολόγια αξιοποιούνται ώστε να γίνει καταγραφή των δυνατών και αδύνατων σημείων κάθε υπηρεσίας και να γίνει εντοπισμός των κρίσιμων ζητημάτων εσωτερικής ανάπτυξης σε κάθε πεδίο αναφοράς: δραστηριότητες και

διαδικασίες λειτουργίας, οργάνωση, συνεργασίες, ανθρώπινο δυναμικό, υλικοτεχνική υποδομή ή/και οικονομικά.

❖ **Βήμα 4: Καθορισμός της στρατηγικής και των αναπτυξιακών προτεραιοτήτων του Δήμου**

Σκοπός του βήματος είναι η :

- η διατύπωση του οράματος
 - η διατύπωση των κατευθυντηρίων πολιτικών επιλογών της Δημοτικής Αρχής για την επόμενη περίοδο
 - η επιλογή της στρατηγικής που θα ακολουθήσει ο Δήμος
 - ο προσδιορισμός των Μέτρων (Αναπτυξιακές Προτεραιότητες) και των Στόχων, σύμφωνα με τις οποίες θα διαρθρωθεί το Επιχειρησιακό Πρόγραμμα, λαμβάνοντας υπόψη τις εθνικές (τομεακές και περιφερειακές) αναπτυξιακές προτεραιότητες.
- (Οι ενέργειες αυτές εκτελούνται από την Υπηρεσία Προγραμματισμού & Οργάνωσης και την ομάδα έργου σε συνεργασία με την Εκτελεστική Επιτροπή).

❖ **Βήμα 5: Έγκριση του Στρατηγικού Σχεδίου και Διαδικασίες Διαβούλευσης**

Είναι το τελευταίο βήμα για την ολοκλήρωση του Στρατηγικού Σχεδιασμού και περιλαμβάνει τις παρακάτω ενέργειες:

- Το σχέδιο Στρατηγικού Σχεδιασμού υποβάλλεται από το Αυτοτελές Τμήμα Προγραμματισμού & Οργάνωσης στην εκτελεστική επιτροπή, η οποία το εισηγείται στο Δημοτικό Συμβούλιο για συζήτηση και ψήφιση
- Έγκριση του σχεδίου Στρατηγικού Σχεδιασμού από το Δημοτικό Συμβούλιο
- Το εγκεκριμένο από το Δημοτικό Συμβούλιο σχέδιο Στρατηγικού Σχεδιασμού τίθεται προς συζήτηση στη Δημοτική Επιτροπή Διαβούλευσης (άρθρο 76 του Ν.3852/2010)
- Γίνεται δημοσιοποίηση του σχεδίου Στρατηγικού Σχεδιασμού για διαβούλευση για χρονικό διάστημα δύο εβδομάδων και καταχώρηση στην ιστοσελίδα του Δήμου.

1.3.2 Στάδιο 2: Επιχειρησιακός και οικονομικός προγραμματισμός του Δήμου Μαλεβιζίου

❖ **Βήμα 6: Κατάρτιση Επιχειρησιακού σχεδίου**

Στο βήμα αυτό, με σκοπό την εφαρμογή της στρατηγικής του Δήμου, καταρτίζεται το Επιχειρησιακό Σχέδιο για την επίτευξη κάθε στόχου ξεχωριστά του Στρατηγικού Σχεδίου.

Στο Επιχειρησιακό Πρόγραμμα περιλαμβάνονται Άξονες, Μέτρα, Στόχοι, όπως έχουν καταρτιστεί στη φάση κατάρτισης του Στρατηγικού Σχεδίου, και δράσεις που εξειδικεύουν τη στρατηγική του Δήμου. Το Επιχειρησιακό Πρόγραμμα καταρτίζεται από την Υπηρεσία Προγραμματισμού και Ανάπτυξης σε συνεργασία με την Υπηρεσία που είναι αρμόδια για το Μέτρο και το Στόχο. Για να επιτευχθούν οι Στόχοι του κάθε Μέτρου σχεδιάζεται σειρά Δράσεων.

Για την κατάρτιση του Επιχειρησιακού Σχεδίου απαιτούνται οι εξής ενέργειες:

- Εξειδίκευση των Μέτρων και των Στόχων σε Δράσεις
- Συνοπτική περιγραφή του Σχεδίου Δράσης για κάθε αρμόδια υπηρεσία

❖ **Βήμα 7: Πενταετής Προγραμματισμός των Δράσεων. Οικονομικός Προγραμματισμός του Επιχειρησιακού Προγράμματος**

Σκοποί του βήματος είναι:

- Ιεράρχηση & προγραμματισμός των δράσεων: διάρκεια και χρονοδιάγραμμα, αρμόδια υπηρεσία, φορείς υλοποίησης και χωροθέτηση, προτεραιότητα, προσδιορισμός των αναγκών ανθρωπίνων και υλικών πόρων για την υλοποίησή τους, εκροές, κλπ.
- Εκτίμηση του προϋπολογισμού των δράσεων
- Εκτίμηση των εσόδων και των πηγών χρηματοδότησης
- Κατανομή των εσόδων στα έτη για την κάλυψη των δαπανών των δράσεων

Η υπηρεσία Προγραμματισμού & Οργάνωσης αναλαμβάνει την πραγματοποίηση του πενταετή και του οικονομικού προγραμματισμού, σε συνεργασία με την υπηρεσία που είναι αρμόδια για το Μέτρο και το Στόχο.

Προκειμένου να αποκτηθεί η συγκεντρωτική εικόνα των δράσεων του Επιχειρησιακού Προγράμματος αλλά και η εικόνα για επιμέρους κατανομές, συγκεντρωτικοί πίνακες δημιουργούνται από την Υπηρεσία Προγραμματισμού και Ανάπτυξης οι οποίοι ομαδοποιούνται:

- Ανάλογα με την υπηρεσία που είναι υπεύθυνη για την υλοποίησή τους
- ανάλογα με το είδος τους (λειτουργία, ενέργεια, επένδυση/έργο) (συνεχιζόμενη, νέα)
- Ανάλογα με την προτεραιότητα
- Ανάλογα με τη χωροθέτηση (στο σύνολο της επικράτειας του Δήμου, ανά δημοτική/τοπική κοινότητα, διαδημοτική, διαβαθμιδική, κλπ.)
- Ανάλογα με το έτος
- Ανάλογα με τη πηγή χρηματοδότησης και το έτος

Ποικίλοι έλεγχοι των Δράσεων διενεργούνται μέσω των προηγούμενων ομαδοποιήσεων. Τέλος συντάσσονται οι Χρηματοδοτικοί Πίνακες του Επιχειρησιακού Προγράμματος.

❖ **Βήμα 8: Έγκριση του Επιχειρησιακού Προγράμματος & Τελικές Ενέργειες**

Το βήμα αυτό περιλαμβάνει τις εξής ενέργειες:

- Έγκριση από το ΔΣ του κάθε Νομικού Προσώπου του Δήμου, εντός μιας (1) εβδομάδας από την εισήγηση των υπηρεσιών του, των στόχων και των δράσεων του Επιχειρησιακού που το αφορούν.
- Ολοκλήρωση του σχεδίου Επιχειρησιακού Προγράμματος από την Υπηρεσία Προγραμματισμού και Ανάπτυξης
- Υποβολή του σχεδίου Επιχειρησιακού Προγράμματος από την Εκτελεστική Επιτροπή στο Δημοτικό Συμβούλιο, επισυνάπτοντας τις σχετικές αποφάσεις των Νομικών Προσώπων του Δήμου για δράσεις / σχέδια δράσης που τα αφορούν.
- Έγκριση του σχεδίου από το Δημοτικό Συμβούλιο
- έλεγχο για τη νομιμότητα της διαδικασίας κατάρτισης του προγράμματος από την Αποκεντρωμένη Διοίκηση (Αυτοτελής Υπηρεσία Εποπτείας ΟΤΑ), με υποβολή σχετικής έκθεσης εγκεκριμένης από το Δημοτικό Συμβούλιο
- Δημοσιοποίηση του προγράμματος από το Δήμο.

1.3.3 Υποστήριξη μετά την κατάρτιση του επιχειρησιακού προγράμματος

❖ Βήμα 9: Προσδιορισμός Δεικτών Παρακολούθησης και Αξιολόγησης

Σκοπός αυτού του βήματος είναι ο προσδιορισμός των δεικτών με βάση τους οποίους θα πραγματοποιείται η παρακολούθηση και η αξιολόγηση του Επιχειρησιακού Προγράμματος. Οι δείκτες παρακολούθησης κατηγοριοποιούνται σε δείκτες εισροών, εκροών και αποτελέσματος και αξιοποιούνται για την ποσοτικοποίηση των στόχων, προκειμένου αυτοί να καταστούν μετρήσιμοι. Σε κάθε δείκτη αντιστοιχίζεται μια τιμή – στόχος για κάθε δράση.

1.4 Μεθοδολογική Προσέγγιση του Επιχειρησιακού Προγράμματος

Το μεθοδολογικό πλαίσιο εκπόνησης του Επιχειρησιακού Προγράμματος του Δήμου Μαλεβιζίου προτείνεται με βάση:

- Τις απαιτήσεις και υποδείξεις των σχετικών νομοθετημάτων που αφορούν στο περιεχόμενο, στη δομή και στον τρόπο υποβολής των πενταετών Επιχειρησιακών Προγραμμάτων των Ο.Τ.Α α' βαθμού
- Τη γνώση της ελληνικής και διεθνούς βιβλιογραφίας και εμπειρίας σε θέματα σχετικά με την περιφερειακή ανάπτυξη και τις σύγχρονες τάσεις ανάλυσης και προσέγγισης των περιφερειακών πολιτικών
- Τα ειδικά χαρακτηριστικά της περιοχής του Δήμου Μαλεβιζίου καθώς και τη θέση του στο περιφερειακό εθνικό και ευρύτερο γεωπολιτικό, κοινωνικό και οικονομικό περιβάλλον
- Την ανάγκη μιας ολοκληρωμένης προσέγγισης αλλά και ουσιαστικής εξειδίκευσης του αναπτυξιακού προγραμματισμού στοχεύοντας τη μέγιστη δυνατή αξιοποίηση των χρηματοδοτικών πόρων και ευκαιριών
- Τις κατευθύνσεις των Ευρωπαϊκών Τομεακών και Περιφερειακών Επιχειρησιακών Προγραμμάτων καθώς και τις εφαρμοζόμενες διαρθρωτικές πολιτικές της Ε.Ε.

1.5 Μέσα και εργαλεία για την κατάρτιση του Επιχειρησιακού Προγράμματος

Η εκπόνηση του Επιχειρησιακού Προγράμματος γίνεται με βάση τη θεωρία του τοπικού αναπτυξιακού και τη θεωρία προγραμματισμού της δράσης δημοσίων οργανισμών, καθώς και τη διενέργεια πρωτογενούς και δευτερογενούς έρευνας, με τη χρήση και εφαρμογή των κατάλληλων εργαλείων και μεθοδολογιών.

Για την περιγραφή του εξωτερικού περιβάλλοντος της περιοχής του Δήμου Μαλεβιζίου έγινε αξιοποίηση των υφιστάμενων μελετών του Δήμου, συλλέχθηκαν και επεξεργάστηκαν στατιστικά δεδομένα από την Ελληνική Στατιστική Αρχή (ΕΛ.ΣΤΑΤ.), τη Eurostat, το επιμελητήριο, τον ΕΟΤ άλλων φορέων, ηλεκτρονικές βάσεις δεδομένων, καθώς και από μελέτες και έρευνες που έχουν εκπονηθεί για λογαριασμό της Περιφέρειας και της Περιφερειακής Ενότητας. Επίσης, συλλέχθηκαν και επεξεργάστηκαν βιβλιογραφικά δεδομένα από ηλεκτρονικά δημοσιεύματα στο διαδίκτυο.

Για την περιγραφή του εσωτερικού περιβάλλοντος του Δήμου Μαλεβιζίου έγινε χρήση του Οργανισμού Εσωτερικής Υπηρεσίας (ΟΕΥ) και πραγματοποιήθηκαν επικοινωνίες και συναντήσεις με στελέχη του Δήμου. Επιπλέον, μοιράστηκαν ερωτηματολόγια στους προϊσταμένους των

υπηρεσιών τα οποία και απαντήθηκαν, με σκοπό τη συλλογή στοιχείων αναφορικά με την υφιστάμενη λειτουργία των υπηρεσιών του Δήμου.

Για να γίνει η αξιολόγηση του εσωτερικού και του εξωτερικού περιβάλλοντος (μακρο-περιβάλλον) του Δήμου έγινε χρήση της μεθόδου S.W.O.T.². Με τη μέθοδο S.W.O.T. γίνεται ανάλυση των ισχυρών και αδύνατων σημείων του εσωτερικού περιβάλλοντος και ανάλυση των ευκαιριών και των απειλών του εξωτερικού περιβάλλοντος (βλ. Εικόνα 1.5-1).



Εικόνα 1.5-1 Τυπική διάταξη SWOT Analysis

Πρέπει να σημειωθεί, ότι όσον αφορά τη διατύπωση προτάσεων, η τεχνική που χρησιμοποιείται αφορά στη συνδυασμένη ανάγνωση των τεταρτημόριων της SWOT Analysis ανά ζεύγος (δυνατά σημεία – ευκαιρίες, αδύνατα σημεία – ευκαιρίες, δυνατά σημεία – απειλές, αδύνατα σημεία – απειλές). Με αυτόν τον τρόπο προκύπτουν οι προτάσεις κατευθύνσεων πολιτικής (policy choices) που περιγράφονται στο παρακάτω σχήμα (βλ. Εικόνα 1.5-1).

	Δυνατά Σημεία	Αδύνατα Σημεία
Ευκαιρίες	Επιταχυντικές Πολιτικές	Διαρθρωτικές Πολιτικές
Απειλές	Σταθεροποιητικές Πολιτικές	Προληπτικές Πολιτικές

Εικόνα 1.5-2 Χρήση μεθόδου SWOT για την κατάρτιση προτάσεων κατευθύνσεων πολιτικής

²S.W.O.T.: Προκύπτει από τις αγγλικές λέξεις: *Strengths, Weaknesses, Opportunities, Threats* (αντίστοιχα στα ελληνικά: δυνατά σημεία, αδύνατα σημεία, ευκαιρίες, απειλές). Ο ρόλος της ανάλυσης SWOT είναι να συλλέγει πληροφορίες από το περιβάλλον του υπό μελέτη αντικείμενου (π.χ. Δήμος) και να τις διακρίνει σε εσωτερικές (δυνατά και αδύνατα σημεία) και εξωτερικές (ευκαιρίες και απειλές). Αφού γίνει αυτό, η ανάλυση SWOT βοηθά να διαπιστώσουμε εάν αυτές οι πληροφορίες παραπέμπουν σε κάτι το οποίο μπορεί να βοηθήσει το αντικείμενο να πετύχει τους στόχους του (ένα δυνατό σημείο ή μία ευκαιρία) ή εάν παραπέμπουν σε κάποιο εμπόδιο το οποίο πρέπει να ξεπεραστεί ή να ελαχιστοποιηθεί έτσι ώστε να προκύψουν τα επιδιωκόμενα αποτελέσματα (αδύνατο σημείο ή απειλή).

Ο καθορισμός της στρατηγικής που θα ακολουθήσει ο Δήμος γίνεται με βάση μια ιεραρχική διαδικασία η οποία συνδέεται και είναι αποτέλεσμα των βημάτων που προηγήθηκαν, δηλαδή της αποτύπωσης και της αξιολόγησης του εξωτερικού και εσωτερικού περιβάλλοντος και των κρίσιμων ζητημάτων τοπικής και εσωτερικής ανάπτυξης.

2 ΣΥΝΟΠΤΙΚΗ ΠΕΡΙΓΡΑΦΗ ΚΑΙ ΑΞΙΟΛΟΓΗΣΗ ΤΗΣ ΠΕΡΙΟΧΗΣ ΤΟΥ ΔΗΜΟΥ ΜΑΛΕΒΙΖΙΟΥ

2.1 ΒΑΣΙΚΑ ΧΑΡΑΚΤΗΡΙΣΤΙΚΑ, ΧΩΡΟΤΑΞΙΚΗ ΕΝΤΑΞΗ ΚΑΙ ΔΙΟΙΚΗΤΙΚΗ ΟΡΓΑΝΩΣΗ ΤΟΥ ΔΗΜΟΥ

2.1.1 Βασικά Γεωγραφικά χαρακτηριστικά

Ο Δήμος Μαλεβιζίου με συνολική έκταση 292,70 τ.χλμ., βρίσκεται δυτικά του Πολεοδομικού Συγκροτήματος Ηρακλείου και συνορεύει στα ανατολικά με το Δήμο Ηρακλείου, στα νοτιοδυτικά με το Δήμο Ανωγείων, στα νότια με τους Δήμους Ηρακλείου και Γόρτυνας και στα δυτικά με το Δήμο Μυλοποτάμου ενώ στα βόρεια, βρέχεται από το Κρητικό Πέλαγος. Διοικητικά υπάγεται στο Νομό Ηρακλείου. Ο μόνιμος πληθυσμός του Δήμου σύμφωνα με την απογραφή της ΕΛ.ΣΤΑΤ. του 2011, ανέρχεται σε 24.864 κατοίκους.

Ο Δήμος Μαλεβιζίου αποτελεί Δήμο της Περιφέρειας Κρήτης που συστάθηκε με το Πρόγραμμα Καλλικράτης έπειτα από συνένωση των Καποδιστριακών Δήμων Γαζίου, Κρουσώνα και Τυλίσου.



Εικόνα 2.1-1: Θέση Δήμου Μαλεβιζίου

Πληθυσμιακά αποτελεί έναν από τους μεγαλύτερους Δήμους του Νομού Ηρακλείου, καθώς και μέρος του ευρύτερου μητροπολιτικού κέντρου, μαζί με το Δήμο Ηρακλείου, συνδυάζοντας τα πλεονεκτήματα και τα μειονεκτήματα των αστικών και περιαστικών Δήμων.

2.1.2 Αριθμός και Ονομασία Δημοτικών Ενοτήτων

Σύμφωνα με τη Νέα Αρχιτεκτονική Δομή της Αυτοδιοίκησης και της Αποκεντρωμένης Διοίκησης μετά την εφαρμογή του Προγράμματος Καλλικράτης, ο Δήμος Μαλεβιζίου αποτελείται από τρεις (3) Δημοτικές Ενοότητες, δυο (2) Δημοτικές Κοινότητες και δεκαεπτά (17) Τοπικές Κοινότητες. Συγκεκριμένα, ο Δήμος Μαλεβιζίου περιλαμβάνει τις Δημοτικές Ενοότητες Γαζίου, Κρουσώνα και Τυλίσου, στις οποίες περιλαμβάνονται οι Δημοτικές και Τοπικές Κοινότητες³ που παρουσιάζονται

³Οι δημοτικές ενότητες υποδιαιρούνται σε τοπικές κοινότητες, οι οποίες αντιστοιχούν στα πρώην τοπικά διαμερίσματα (του προγράμματος Καποδίστριας) των συνενωμένων δήμων ή σε δημοτικές κοινότητες που αναφέρονται σε μεγαλύτερες πληθυσμιακές συγκεντρώσεις (πρώην δημοτικά διαμερίσματα ή οικισμούς με πάνω από 2.000 κατοίκους).

στον παρακάτω πίνακα (βλ. Πίνακας 2.1-1: Διοικητική Οργάνωση του Δήμου Μαλεβιζίου Πίνακας 2.1-1).

Πίνακας 2.1-1: Διοικητική Οργάνωση του Δήμου Μαλεβιζίου

ΔΗΜΟΣ ΜΑΛΕΒΙΖΙΟΥ (Έδρα: Γάζιον, το)	
ΔΗΜΟΤΙΚΗ ΕΝΟΤΗΤΑ ΓΑΖΙΟΥ	
Δημοτική/Τοπική Κοινότητα	Οικισμός
Δημοτική Κοινότητα Γαζίου	Άγιοι Θεόδωροι, οι Άγιος Γεώργιος ο Μεθυστής, ο Γάζιον, το Καβροχώριον, το Κολλυβάς, ο Σκαφιδάρας, ο Τίμιος Σταυρός, ο
Τοπική Κοινότητα Αχλάδας	Αγία Πελαγία, η Αμμούδι, το Αχλάδα, η Λυγαριά, η Μαδές, ο Μονοαύτης, ο Ξηρόκαμπος, ο
Τοπική Κοινότητα Καλεσιών	Άνω Καλέσια, τα Κάτω Καλέσια, τα
Τοπική Κοινότητα Ροδιάς	Άγιος Δημήτριος, ο Καπετανάκι Μετόχι, το Λινοπεράματα, τα Μονή Σαββαθιανών, η Παλαιόκαστρο, το Παντάνασσα, η Πλαϊτής, ο Ροδιά, η
Τοπική Κοινότητα Φόδελε	Μονή Αγίου Παντελεήμονος, η Παραλία Φόδελε, η Φόδελε, το
ΔΗΜΟΤΙΚΗ ΕΝΟΤΗΤΑ ΚΡΟΥΣΩΝΑ	
Δημοτική Κοινότητα Κρουσώνος	Αγία Ειρήνη, η Κιθαρίς, η Κρουσών, ο
Τοπική Κοινότητα Κορφών	Κορφαί, αι
Τοπική Κοινότητα Λουτρακίου	Κάτω Λουτράκιον, το Λουτράκιον, το
Τοπική Κοινότητα Σάρχου	Σάρχος, ο
ΔΗΜΟΤΙΚΗ ΕΝΟΤΗΤΑ ΤΥΛΙΣΟΥ	
Τοπική Κοινότητα Αηδονοχωρίου	Αηδονοχώριον, το
Τοπική Κοινότητα Αστυρακίου	Αστυράκιον, το

	Καμαράκιον, το
Τοπική Κοινότητα Γωνιών Μαλεβιζίου	Γωνία, αι
Τοπική Κοινότητα Δαμάστας	Αστρινό, το Δαμάστα, η
Τοπική Κοινότητα Καμαρίου	Καμάριον, το
Τοπική Κοινότητα Καμαριώτου	Καμαριώτης, ο
Τοπική Κοινότητα Κεραμουτσίου	Κεραμούτσιον, το
Τοπική Κοινότητα Μαράθου	Μάραθος, ο
Τοπική Κοινότητα Μονής	Μονή, η
Τοπική Κοινότητα Τυλίσου	Τύλισος, η

Πηγή: ΕΛ.ΣΤΑΤ, *Ιδία επεξεργασία*

2.1.3 Η θέση και ο ρόλος του Δήμου στην Περιφερειακή Ενότητα και την Περιφέρεια

Το Γάζι χωροθετείται σε απόσταση 7 χλμ από το Ηράκλειο. Η ευρύτερη περιοχή του Γαζίου συνιστά σημαντικό κυκλοφοριακό κόμβο του Βόρειου Οδικού Άξονα της Κρήτης (ΒΟΑΚ), καθώς συνδέει τους Νομούς Ηρακλείου και Ρεθύμνου αλλά και τα βόρεια παράλια με την ενδοχώρα και τον Νότιο Οδικό Άξονα του νησιού.

Σημαντικό χαρακτηριστικό του Δήμου Μαλεβιζίου είναι ότι αποτελεί περιοχή ιδιαίτερης ενεργειακής σημασίας καθώς στο Δημοτικό Διαμέρισμα της Ροδιάς βρίσκεται εγκατεστημένο το εργοστάσιο παραγωγής ηλεκτρικού ρεύματος της ΔΕΗ. Μεγάλο μέρος των ενεργειακών αναγκών ολόκληρου του νησιού εξυπηρετούνται από το συγκεκριμένο εργοστάσιο, το οποίο ταυτόχρονα αποτελεί τη βιομηχανική εγκατάσταση στην περιοχή αλλά και σε ολόκληρο το Νομό.

Σημαντικό ρόλο διαδραματίζει επίσης ο Δήμος σε ότι αφορά τις εμπορικές μεταφορές και κυρίως τη μεταφορά καυσίμων και δομικών υλικών. Συγκεκριμένα, στον οικισμό Λινοπεράματα λειτουργούν λιμενικές εγκαταστάσεις οι οποίες εξυπηρετούν την τροφοδοσία: α) του εργοστασίου της ΔΕΗ με καύσιμα, β) των εγκαταστάσεων αποθήκευσης υγρών καυσίμων και γ) τη μεταφορά τσιμέντου.

Η συγκέντρωση σημαντικών βιομηχανικών αλλά και βιοτεχνικών μονάδων, καθώς και η έντονη τουριστική ανάπτυξη που συγκεντρώνεται στο παράκτιο τμήμα της περιοχής, καθιστά σημαντικό το ρόλο του Δήμου Μαλεβιζίου στη γενικότερη οικονομική ανάπτυξη του Νομού Ηρακλείου. Ωστόσο, λόγω των νέων τάσεων στην τουριστική αγορά και τη στροφή των τουριστών σε νέα τουριστικά προϊόντα (εναλλακτικές μορφές τουρισμού) πέραν του ήλιου και της θάλασσας η οποία παρατηρείται τα τελευταία χρόνια, ο τουρισμός παρουσιάζει μια πτωτική τάση. Τα τελευταία δυο χρόνια (2014, 2015) έχει ανατραπεί θετικά το τουριστικό κλίμα της χώρας συνολικά, που επηρεάζει και τον Δήμο Μαλεβιζίου και παρατηρείται μια αύξηση της ροής των επισκεπτών και αύξηση των διανυκτερεύσεων.

Το οικοσύστημα του Αλμυρού ποταμού έχει επίσης ιδιαίτερη σημασία για την περιοχή. Ένας από τους δύο σημαντικότερους υδροτόπους του Ηρακλείου είναι ο υγρότοπος του Αλμυρού, ο οποίος μαζί με το φαράγγι αποτελούν σημαντική τοποθεσία για ολόκληρη την Κρήτη. Με την υιοθέτηση σειράς μέτρων και την υλοποίηση δέσμης έργων και ενεργειών, εκτιμάται ότι η περιοχή μπορεί να αποτελέσει σημαντικό πόλο έλξης επισκεπτών και «πνεύμονα» πρασίνου και αναψυχής για τους επισκέπτες αλλά και τους κατοίκους των γειτονικών Δήμων. Μεγάλη σημασία για την περιοχή έχει και το Δάσος της Κέρης όπου αναδασώθηκε από τον πρώην Δήμο Τυλίσου με σκοπό να αποτελέσει

πνεύμονα πρασίνου για την περιοχή. Οι δύο περιοχές Natura, Κρουσώνας - Βρωμόνεροΐδης (κωδικό GR4310009) και Ίδη Όρος (κωδικό GR 4330005) οι οποίες χαρακτηρίζονται από ποικιλομορφία τοπίων υψηλής βιοποικιλότητας, σπάνιες φυτικές διαπλάσεις, την παρουσία ενδημικών ειδών πανίδας και χλωρίδας της Κρήτης και της Ελλάδας, σπάνια και απειλούμενα είδη, είναι ιδιαίτερης σπουδαιότητας για την περιοχή.

Δυνατά εντόπια στοιχεία συνιστούν πολιτιστικοί πόροι όπως π.χ. το Μουσείο του Δομίνικου Θεοτοκόπουλου, η Μονή Σαββαθιανών, το Μνημείο Κερατίδι Δαμάστας, η Μονή του Αγίου Παντελεήμονα, ο αρχαιολογικός χώρος στο ακρωτήριο Σούδα της Αγίας Πελαγίας, το μοναστήρι της Παναγίας στα Φρασκιά, τα μεσαιωνικά πατητήρια κ.α. οι οποίοι συγκεντρώνονται στα όρια του Δήμου αλλά και στην ευρύτερη από αυτόν περιοχή. Η ανάδειξη και η ήπια αξιοποίηση αυτών των πολιτιστικών πόρων, μπορεί να συμβάλει στην ενίσχυση της ανάπτυξης του Δήμου.

2.1.4 Περιβάλλον και Ποιότητα Ζωής

2.1.4.1 Υψόμετρα Οικισμών Δήμου Μαλεβιζίου

Ο Δήμος Μαλεβιζίου χαρακτηρίζεται μορφολογικά από μεγάλες υψομετρικές διαφορές στους διάφορους οικισμούς του, με χαμηλότερο υψόμετρο (32μ.) στη Δημοτική Κοινότητα Γαζίου και το υψηλότερο στην Τοπική Κοινότητα Γωνιών Μαλεβιζίου (620μ.). Στον παρακάτω πίνακα απεικονίζονται τα υψόμετρα στις Δημοτικές/Τοπικές Κοινότητες των Δημοτικών Ενοτήτων του Δήμου Μαλεβιζίου ανά Δημοτική Ενότητα.

Πίνακας 2.1-2. Μέσος σταθμικός υψομέτρων Δημοτικών Ενοτήτων του Δήμου Μαλεβιζίου

Δημοτική Ενότητα	Μέσος σταθμικός υψομέτρων (μ.)
Δημοτική Ενότητα Γαζίου	59
Δημοτική Κοινότητα Γαζίου	32
Τοπική Κοινότητα Αχλάδας	58
Τοπική Κοινότητα Καλεσιών	150
Τοπική Κοινότητα Ροδιάς	214
Τοπική Κοινότητα Φόδελε	54
Δημοτική Ενότητα Κρουσώνα	411
Δημοτική Κοινότητα Κρουσώνος	455
Τοπική Κοινότητα Κορφών	290
Τοπική Κοινότητα Λουτρακίου	371
Τοπική Κοινότητα Σάρχου	240
Δημοτική Ενότητα Τυλίσου	360
Τοπική Κοινότητα Τυλίσου	200
Τοπική Κοινότητα Αηδονοχωρίου	565
Τοπική Κοινότητα Αστυρακίου	559
Τοπική Κοινότητα Γωνιών Μαλεβιζίου	620
Τοπική Κοινότητα Δαμάστας	410
Τοπική Κοινότητα Καμαρίου	230
Τοπική Κοινότητα Καμαριώτου	620
Τοπική Κοινότητα Κεραμουτσίου	210
Τοπική Κοινότητα Μαράθου	400
Τοπική Κοινότητα Μονής	240

Πηγή: Υψόμετρα Δήμων και Κοινοτήτων Ελλάδος, ΕΛΣΤΑΤ (έγινε αντιστοιχία των δεδομένων με τους σημερινούς Καλλικρατικούς Δήμους)

2.1.4.2 Χρήσεις γης

Ο Δήμος Μαλεβιζίου καλύπτεται σε μεγαλύτερο ποσοστό από γεωργικές περιοχές, και πιο συγκεκριμένα από καλλιεργούμενες εκτάσεις και βοσκοτόπους σε ποσοστά 20,5% και 26% αντίστοιχα. Οι περισσότερες καλλιεργήσιμες εκτάσεις παρατηρούνται στη Δημοτική Ενότητα Γαζίου και δευτερευόντως στη Δημοτική Ενότητα Τυλίσου. Δασικές ημι-φυσικές εκτάσεις καλύπτουν επίσης σε σημαντικό ποσοστό (30,2%) το Δήμο. Σημαντική είναι τέλος η έκταση που καταλαμβάνουν οι περιοχές αστικής οικοδόμησης με ποσοστό 1,5 %, οι οποίες συγκεντρώνονται περισσότερο στη Δημοτική Ενότητα Γαζίου, κάτι που αιτιολογείται από την παρουσία του οικισμού του Γαζίου και την τουριστική ταυτότητα του Δήμου.

Οι χρήσεις γης όπως αυτές έχουν θεσμοθετηθεί στο Γενικό Πολεοδομικό Σχέδιο του πολεοδομικού συγκροτήματος Ηρακλείου παρουσιάζονται παρακάτω.

Δημοτική Ενότητα Γαζίου

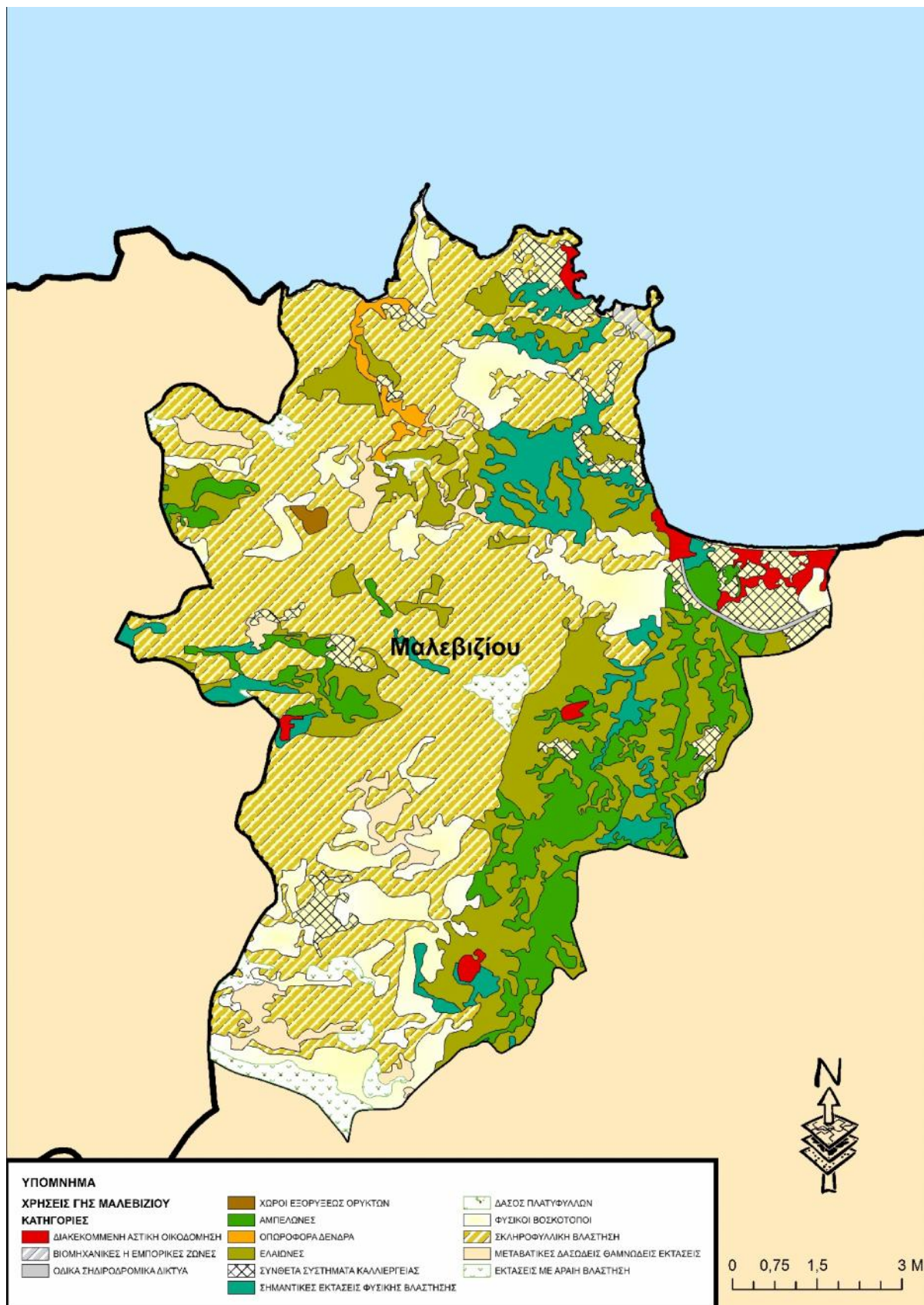
Όσον αφορά τον Πολεοδομικό Σχεδιασμό της Δημοτικής Ενότητας Γαζίου, ισχύει ο σχεδιασμός που περιλαμβάνεται στο Γενικό Πολεοδομικό Σχέδιο της περιοχής του Πολεοδομικού Συγκροτήματος Ηρακλείου. Το ΓΠΣ της Πολεοδομικής Ενότητας Ηρακλείου εγκρίθηκε αρχικά με την απόφαση υπ' αριθμ. 67198/3442/23-05-1992 του αναπληρωτή Υπουργού ΠΕΧΩΔΕ (ΦΕΚ 818/12-08-1992) η οποία μετέπειτα τροποποιήθηκε με την απόφαση υπ' αριθμ. 26882/03-07-2003 του Αναπληρωτή Υπουργού ΠΕΧΩΔΕ (ΦΕΚ 696/08-07-2003).

Χρήσεις Γης δεν έχουν καθοριστεί στις Τοπικές Κοινότητες Φόδελε και Καλεσιών καθώς στις περιοχές αυτές δεν υπάρχει ΣΧΟΟΑΠ και δεν περιλαμβάνονται στο ΓΠΣ. Για τη Δημοτική Ενότητα του Γαζίου οι χρήσεις γης περιγράφονται παρακάτω.

Βιομηχανικές και Βιοτεχνικές χρήσεις

Σύμφωνα με την τροποποίηση της 16/23-9-81 απόφασης του ΕΣΧΠ που πραγματοποιήθηκε με την ΚΥΑ αριθμ. 22292/4915 της 6-9-99 και δημοσιεύτηκε στο ΦΕΚ 1768' Β/20-9-99, στην περιοχή του Γαζίου και των Λινοπεραμάτων επιτρέπεται η εγκατάσταση βιομηχανιών και βιοτεχνιών.

Στις περιοχές αυτές επιτρέπονται οι βιομηχανικές χρήσεις, βιοτεχνικές εγκαταστάσεις, επαγγελματικά εργαστήρια χαμηλής όχλησης, συμπεριλαμβανομένων των συνεργείων αυτοκινήτων και γεωργικών μηχανημάτων που περιλαμβάνονται σε πίνακα που συνοδεύει την απόφαση.



Εικόνα 2.1-2: Χάρτης χρήσεων γης Δήμου Μαλεβιζίου, Πηγή: <https://www.hc-crete.gr>

Πίνακας 2.1-3. Κατανομή των εκτάσεων της περιοχής του Δήμου Μαλεβιζίου στις βασικές κατηγορίες χρήσης / κάλυψης

Εκτάσεις σε χιλιάδες στρέμματα	Σύνολο εκτάσεων	ΓΕΩΡΓΙΚΕΣ ΠΕΡΙΟΧΕΣ						ΔΑΣΗ ΗΜΙ-ΦΥΣΙΚΕΣ ΕΚΤΑΣΕΙΣ				ΕΚΤΑΣΕΙΣ ΠΟΥ ΚΑΛΥΠΤΟΝΤΑΙ ΑΠΟ ΝΕΡΑ			ΤΕΧΝΗΤΕΣ ΠΕΡΙΟΧΕΣ				
		Αρόσιμη γη	Μόνιμες καλλιέργειες	Βοσκότοποι - Μεταβατικές δασώδεις / Θαμνώδεις εκτάσεις	Βοσκότοποι – Συνδιασμοί Θαμνώδους και / ή ποώδους βλάστησης	Βοσκότοποι - Εκτάσεις με αραιή ή καθόλου βλάστηση	Ετερογενείς γεωργικές περιοχές	Δάση	Μεταβατικές δασώδεις-θαμνώδεις εκτάσεις	Συνδυασμοί θαμνώδους και / ή ποώδους βλάστησης	Εκτάσεις με αραιή ή καθόλου βλάστηση	Χερσαία ύδατα	Εσωτερικές υγρές ζώνες	Παραθαλασσίες υγρές ζώνες	Αστική οικοδόμηση	Βιομηχανικές και εμπορικές ζώνες	Δίκτυα συγκοινωνιών	Ορυχεία ,χώροι απορριψής απορριμμάτων και εργοτάξια	Τεχνητές, μη γεωργικές ζώνες πρασίνου, χώροι αθλητικών και πολιτιστικών δραστηριοτήτων
ΝΟΜΟΣ ΗΡΑΚΛΕΙΟΥ	2.640,6	31,6	960,8	8,6	574,3	138,1	541,0	30,2	92,9	149,5	64,4	0,7	0,0	0,0	38,4	3,0	5,2	1,6	0,4
Δ.Ε. ΓΑΖΙΟΥ	98,0	0,0	27,7	0,0	13,0	1,8	25,7	0,0	9,6	16,1	1,1	0,0	0,0	0,0	2,8	0,0	0,0	0,1	0,0
Δ.Ε. ΚΡΟΥΣΩΝΑ	65,4	0,0	11,2	3,6	15,1	8,5	12,1	0,0	11,3	0,4	2,6	0,0	0,0	0,0	0,7	0,0	0,0	0,0	0,0
Δ.Ε. ΤΥΛΙΣΟΥ	126,3	0,0	20,4	0,0	27,7	5,8	18,6	0,0	4,7	45,4	2,6	0,0	0,0	0,0	0,9	0,0	0,0	0,5	0,0
ΔΗΜΟΣ ΜΑΛΕΒΙΖΙΟΥ	289,8	0,0	59,3	3,6	55,7	16,1	56,3	0,0	25,6	61,9	6,3	0,0	0,0	0,0	4,4	0,0	0,0	0,6	0,0

Πηγή: ΕΛ.ΣΤΑΤ, Ιδία επεξεργασία

Πίνακας 2.1-4. Ποσοστιαία κατανομή των εκτάσεων της περιοχής του Δήμου Μαλεβιζίου στις βασικές κατηγορίες χρήσης / κάλυψης

	ΓΕΩΡΓΙΚΕΣ ΠΕΡΙΟΧΕΣ						ΔΑΣΗ ΗΜΙ-ΦΥΣΙΚΕΣ ΕΚΤΑΣΕΙΣ				ΕΚΤΑΣΕΙΣ ΠΟΥ ΚΑΛΥΠΤΟΝΤΑΙ ΑΠΟ ΝΕΡΑ			ΤΕΧΝΗΤΕΣ ΠΕΡΙΟΧΕΣ				
	Αρόσιμη γη	Μόνιμες καλλιέργειες	Βοσκότοποι - Μεταβατικές δασώδεις / θαμνώδεις εκτάσεις	Βοσκότοποι - Συνδυασμοί θαμνώδους και / ή ποώδους βλάστησης	Βοσκότοποι - Εκτάσεις με αραιή ή καθόλου βλάστηση	Ετερογενείς γεωργικές περιοχές	Δάση	Μεταβατικές δασώδεις-θαμνώδεις εκτάσεις	Συνδυασμοί θαμνώδους και / ή ποώδους βλάστησης	Εκτάσεις με αραιή ή καθόλου βλάστηση	Χερσαία ύδατα	Εσωτερικές υγρές ζώνες	Παραθαλάσσιες υγρές ζώνες	Αστική οικοδόμηση	Βιομηχανικές και εμπορικές ζώνες	Δίκτυα κοινωνικών	Ορυχεία, χώροι απόρριψης απορριμμάτων και εργοστάσια	Τεχνητές, μη γεωργικές ζώνες πρασίνου, χώροι αθλητικών και πολιτιστικών δραστηριοτήτων
ΝΟΜΟΣ ΗΡΑΚΛΕΙΟΥ	1,2%	36,4%	0,3%	21,8%	5,2%	20,5%	1,1%	3,5%	5,7%	2,4%	0,0%	0,0%	0,0%	1,5%	0,1%	0,2%	0,1%	0,0%
Δ.Ε. ΓΑΖΙΟΥ	0,0%	28,3%	0,0%	13,3%	1,9%	26,2%	0,0%	9,8%	16,5%	1,1%	0,0%	0,0%	0,0%	2,9%	0,0%	0,0%	0,1%	0,0%
Δ.Ε. ΚΡΟΥΣΩΝΑ	0,0%	17,1%	5,5%	23,0%	13,0%	18,4%	0,0%	17,2%	0,6%	4,0%	0,0%	0,0%	0,0%	1,1%	0,0%	0,0%	0,0%	0,0%
Δ.Ε. ΤΥΛΙΣΟΥ	0,0%	16,1%	0,0%	21,9%	4,6%	14,7%	0,0%	3,7%	35,9%	2,0%	0,0%	0,0%	0,0%	0,7%	0,0%	0,0%	0,4%	0,0%
ΔΗΜΟΣ ΜΑΛΕΒΙΖΙΟΥ	0,0%	20,5%	1,2%	19,2%	5,6%	19,4%	0,0%	8,8%	21,4%	2,2%	0,0%	0,0%	0,0%	1,5%	0,0%	0,0%	0,2%	0,0%

Πηγή: ΕΛ.ΣΤΑΤ, Ιδία επεξεργασία

Επιτρέπονται επιπλέον οι γεωργικές, βιομηχανικές και βιοτεχνικές δραστηριότητες που προβλέπονται από τις διατάξεις του ΠΔ 227/1987 με περιορισμούς στην παραγωγική ικανότητα και ισχύ. Στην περιοχή των Λινοπεραμάτων δεν επιτρέπεται η εγκατάσταση νέων μονάδων του δευτερογενούς τομέα.

Στην περιοχή που βρίσκεται κατά μήκος της Εθνικής Οδού 97 επιτρέπονται χρήσεις χονδρεμπορίου, εμπορικών εκθέσεων και επισκευής οχημάτων, ολοκληρωμένων εμπορικών συστημάτων εμπορίας και επισκευής αυτοκινήτων και εργαστηρίων χαμηλής όχλησης.

Κεντρικές Λειτουργίες πόλης

Η εγκατάσταση κεντρικών λειτουργιών επιτρέπεται στο Δυτικό Περιφερειακό Κέντρο και στην επέκτασή του στη νεοενασσομένη γειτονιά της Χαλέπας Κεφαλογιάννη.

Περιοχές Κατοικίας

Οι περιοχές κατοικίας διακρίνονται σε περιοχές αμιγούς κατοικίας και σε περιοχές γενικής κατοικίας, ανάλογα με το αν αναμιγνύονται ή όχι με άλλες συγγενείς ή συμβιβαζόμενες με την κατοικία χρήσεις.

Χρήσεις γενικής κατοικίας με εξαίρεση την εγκατάσταση επαγγελματικών εργαστηρίων χαμηλής όχλησης καθορίζονται στις Π.Ε Λάκκα, Άγιοι Πάντες, Τσαλικάκι, Καράμαλη, στις εντός ορίων οικισμού περιοχές Κολυβά και Αγάκου, και στις επεκτάσεις των Πολεοδομικών Ενοτήτων Γάζι και Περιφερειακού Κέντρου.

Χρήσεις αμιγούς κατοικίας όπως προσδιορίζεται από το άρθρο 2 του από 23-2-1987 Π.Δ/τος (Δ' 166) καθορίζονται στις Πολεοδομικές Ενότητες Αλμυρού και Χαλέπα Κεφαλογιάννη και στις εκτός ορίων οικισμού περιοχές των Πολεοδομικών Ενοτήτων Κολυβά και Αγάκου.

Τουρισμός – Αναψυχή

Χρήσεις τουρισμού – αναψυχής καθορίζονται στην Πολεοδομική Ενότητα Αμμουδάρα.

Αθλητισμός

Αθλητικές εγκαταστάσεις υπάρχουν στην Αμμουδάρα αλλά και σε όλες τις Δημοτικές και Τοπικές Κοινότητες του Δήμου.

Πρόνοια

Χρήσεις πρόνοιας καθορίζονται στην Πολεοδομική Ενότητα Αγάκου.

Εγκαταστάσεις Μαζικών Μεταφορών

Χρήσεις σχετικές με εγκαταστάσεις μέσων μαζικών μεταφορών με εξαίρεση τις βιομηχανικές εγκαταστάσεις χαμηλής όχλησης καθορίζονται στη Ζώνη Ειδικών Χρήσεων στην επαγγελματική ζώνη Γαζίου.

Αστικό Πράσινο – ελεύθεροι χώροι

Στην κατηγορία του αστικού πρασίνου και των ελεύθερων χώρων περιλαμβάνονται χώροι όπως πχ. πάρκα, άλση, δημοτικοί και δημόσιοι κήποι, ποτάμια και λωρίδες πρασίνου μέσα σε λοιπές κοινόχρηστες επιφάνειες.

Ελεύθεροι χώροι αστικού πρασίνου υπάρχουν κατά μήκος της Νέας Εθνικής Οδού Ε90 και των ανισόπεδων κόμβων επ' αυτής. Επίσης χώροι πρασίνου υπάρχουν στα ποτάμια Αλμυρός και Ξηροπόταμος, αλλά και στο Σκαφιδάρá και την Πολεοδομική Ενότητα Γαζίου.

Δημοτική Ενότητα Κρουσώνα

Σύμφωνα με το Σχέδιο Χωρικής και Οικιστικής Οργάνωσης Ανοικτής Πόλης (Σ.Χ.Ο.Ο.Α.Π) της Δημοτικής Ενότητας Κρουσώνα (ΦΕΚ 120/9.4.2010), με το οποίο έγινε επέκταση των ορίων του Γενικού Πολεοδομικού Σχεδίου του οικισμού Κρουσώνα ώστε να περιλαμβάνει το σύνολο της εδαφικής έκτασης της Δημοτικής Ενότητας, αυτή διακρίνεται σε δύο μεγάλες ενότητες: α) περιοχή προστασίας και β) περιοχή ανάπτυξης.

Ο βασικός πυρήνας φυσικού περιβάλλοντος της Δημοτικής Ενότητας αποτελείται από την «Περιοχή Προστασίας», η οποία χαρακτηρίζεται από υψηλά ποσοστά βιοποικιλότητας και περιορισμένες ανθρωπογενείς δραστηριότητες. Εντός της «Περιοχής Προστασίας» ισχύει το Καθεστώς Προστασίας Ορνιθοπανίδας καθώς και οι διατάξεις που διέπουν τους Τόπους Κοινοτικής Σημασίας και των Καταφυγίων Άγριας Ζωής. Εντός της συγκεκριμένης περιοχής συμπεριλαμβάνονται: α) Περιοχές Ειδικής Προστασίας (ΠΕΠ1, ΠΕΠ2, ΠΕΠ3), Ζώνες προστασίας υδατορεμάτων (ΠΕΠ4), Ζώνη προστασίας των φυσικών σχηματισμών (ΠΕΠ5), Ζώνη προστασίας των αρχαιολογικών χώρων και μνημείων (ΠΕΠ6) και β) Περιοχές ελέγχου και περιορισμού δόμησης (ζώνη ημιορεινών περιοχών (ΠΕΠΔ2), ζώνη προστασίας αγροτικής γης (ΠΕΠΔ3), κτηνοτροφικές ζώνες (ΠΕΠΔ5), περιοχή οικοανάπτυξης (ΠΕΠΔ6), ζώνη ανανεώσιμων πηγών ενέργειας (ΠΕΠΔ7)).

Στην «Περιοχή Ανάπτυξης» αναπτύσσονται οι ανθρωπογενείς δραστηριότητες. Η υποδιαίρεση έγινε με βάση την ενίσχυση που μπορεί να προσφέρει κάθε δραστηριότητα σε σχέση με τους τέσσερις οδικούς άξονες που συνδέουν τον Κρουσώνα με τους όμορους Δήμους και το Κέντρο του Νομού. Εντός της «Περιοχής Ανάπτυξης» περιλαμβάνονται α) Περιοχές Ειδικής Προστασίας (ζώνη προστασίας ρεμάτων (ΠΕΠ4), ζώνη προστασίας φυσικών σχηματισμών (ΠΕΠ5), ζώνη προστασίας αρχαιολογικών χώρων και μνημείων (ΠΕΠ6)), β) Περιοχές Ελέγχου και Περιορισμού Δόμησης (Ζώνη Ανάπτυξης (ΠΕΠΔ1), Ζώνη Τουριστικής Ανάπτυξης (ΠΕΠΔ4)), γ) Πολεοδομούμενες Περιοχές για Παραγωγικές Χρήσεις (ΒΙΟΠΑ – Ζώνες Χονδρεμπορίου), δ) Περιοχές Ιδιαίτερων Χρήσεων (θέσεις μελλοντικών εγκαταστάσεων επεξεργασίας λυμάτων και υφιστάμενα κοιμητήρια), ε) Οικιστικές Περιοχές: (υφιστάμενες (οριοθετημένοι οικισμοί), επέκταση (οικισμού Κρουσώνα)).

Οι προαναφερθείσες περιοχές και ζώνες περιγράφονται πιο αναλυτικά παρακάτω:

- Περιοχές Ειδικής Προστασίας (ΠΕΠ)

Η ΠΕΠ1 χωροθετείται στο δυτικό τμήμα της Δημοτικής Ενότητας, έχει έκταση 600 εκτάρια και αποτελεί τη χωρική τομή του Τόπου Κοινοτικής Σημασίας SCI GR 4330005, της Ζώνη Προστασίας Ορνιθοπανίδας SPA GR 431000 και του Καταφυγίου Άγριας Ζωής «Γούρνος».

Η ΠΕΠ2 συνολικής έκτασης 1200 εκταρίων χωροθετείται στο νοτιοδυτικό τμήμα της Δημοτικής Ενότητας και αποτελεί την τομή του Τόπου Κοινοτικής Σημασίας SCI GR 4330005 και της Ζώνης Προστασίας Ορνιθοπανίδας SPA GR.

Η ΠΕΠ3 βρίσκεται στο βορειοδυτικό τμήμα της Δημοτικής Ενότητας και στο σύνολό της είναι Τόπος Κοινοτικής Σημασίας (SPA – Natura).

Η Ζώνη Προστασίας Υδατορεμάτων (ΠΕΠ4) είναι ζώνη που καθορίζεται για την προστασία των παρόχθιων οικοσυστημάτων και την αποφυγή των πλημμυρικών φαινομένων.

Στη Ζώνη Προστασίας Φυσικών Σχηματισμών (ΠΕΠ5) καθορίζεται περιοχή προστασίας τοπίου που περιλαμβάνει φυσικούς σχηματισμούς (κορυφογραμμές, τον Δρυγιά στις Κορφές και το σπήλαιο του Σάρχου).

Στη Ζώνη Προστασίας Αρχαιολογικών Χώρων και Μνημείων (ΠΕΠ6) καθορίζεται ζώνη προστασίας ακτίνας 250 μέτρων από τα εξής μνημεία: Μονή Αγίας Ειρήνης Κρουσώνα, Μονή Ελεούσας – Αγίου Φανουρίου στην Κιθαρίδα, Μονή Καβαλλάρας στις Κορφές, Μονή Ιερουσαλήμ στο Λουτράκι και Ναός Παναγίας Κεράς στο Σάρχο.

- Περιοχές Ελέγχου και Περιορισμού Δόμησης (ΠΕΠΔ)

Η Ζώνη Ανάπτυξης (ΠΕΠΔ 1) αποτελεί το βασικό κορμό ανάπτυξης της Δημοτικής Ενότητας και έχει έκταση 5.921 στρέμματα. Περιβάλλει τους οικισμούς, τα Βιοτεχνικά Πάρκα – Ζώνες Χονδρεμπορίου και τη ζώνη τουριστικής ανάπτυξης (ΠΕΠΔ 4).

Η Ζώνη Ημιορεινών Περιοχών (ΠΕΠΔ 2) έχει έκταση 9.690 στρέμματα, περιλαμβάνει τις ημιορεινές περιοχές και λειτουργεί ως ζώνη ομαλής μετάβασης από τη «Ζώνη Ανάπτυξης» στις «Περιοχές Ειδικής Προστασίας».

Η Ζώνη Προστασίας της Γεωργικής Γης (ΠΕΠΔ 3) έχει έκταση 6.105 στρέμματα, περιλαμβάνει τη γεωργική γη, και καθορίζεται με κριτήρια όπως η ύπαρξη αρδευτικού δικτύου, το μικροκλίμα που επικρατεί στην περιοχή και η γεωργική παραγωγικότητα.

Στη Ζώνη Τουριστικής Ανάπτυξης (ΠΕΠΔ 4) επιτρέπονται συγκεκριμένες χρήσεις με σκοπό την προστασία των περιοχών.

Όσον αφορά τις Κτηνοτροφικές Ζώνες (ΠΕΠΔ 5), έχουν καθοριστεί δύο ζώνες για την προστασία της ευρύτερης περιοχής της Δημοτικής Ενότητας από την ανεξέλεγκτη βόσκηση. Οι δύο ζώνες με έκταση 1.540 και 1.270 στρεμμάτων βρίσκονται στο νοτιοδυτικό και βορειοανατολικό αντίστοιχα τμήμα της Δημοτικής Ενότητας.

Η Περιοχή Οικοανάπτυξης έχει έκταση 57 εκταρίων και καθορίζεται σύμφωνα με τις διατάξεις του άρθρου 19, παρ. 5 του Ν.1650/86 με σκοπό την απορρόφηση των οικιστικών πιέσεων με τις λιγότερες δυσμενείς συνέπειες για το περιβάλλον και την ενθάρρυνση της αγροτικής οικονομίας της περιοχής.

Η Ζώνη Ανανεώσιμων Πηγών Ενέργειας (ΠΕΠΔ 7) βρίσκεται εντός της ΠΕΠ3. Στη Ζώνη αυτή έχει ήδη εγκατασταθεί μια μονάδα παραγωγής αιολικής ενέργειας δυναμικότητας 10 μεγαβάτ και έκτασης 240 εκταρίων.

- Πολεοδομούμενες Περιοχές για Παραγωγικές Χρήσεις

Αναφορικά με τις ΒΙΟΠΑ και τις Ζώνες Χονδρεμπορίου, για την κάλυψη των αναγκών των παραγωγικών δραστηριοτήτων της περιοχής καθορίζονται δύο περιοχές για παραγωγικές χρήσεις

προς πολεοδόμηση . Περιμετρικά των περιοχών για παραγωγικές χρήσεις και εντός των ορίων τους, καθορίζεται αδόμητη ζώνη πρασίνου για περιβαλλοντικούς λόγους. Το εύρος των ζωνών πρασίνου σύμφωνα με το Ειδικό Χωροταξικό της Βιομηχανίας ορίζεται στα 7 μέτρα.

Καθορίζονται επιπλέον Περιοχές Ιδιαίτερων Χρήσεων οι οποίες περιλαμβάνουν α) Εγκαταστάσεις Επεξεργασίας Λυμάτων και β) Κοιμητήρια. Σύμφωνα με τις εγκεκριμένες μελέτες, προβλέπονται τέσσερις θέσεις για εγκαταστάσεις επεξεργασίας λυμάτων, στις οποίες δεν επιτρέπεται καμία άλλη χρήση πέραν αυτής για την οποία θεσμοθετούνται. Όσον αφορά τα κοιμητήρια, οι θέσεις των υφιστάμενων κοιμητηρίων παραμένουν ως έχουν.

2.1.4.3 Φυσικό Περιβάλλον

Χλωρίδα

Η Κρήτη είναι ένα νησί το οποίο είναι απομονωμένο από τις υπόλοιπες ηπειρώτικες περιοχές της Ευρώπης, της Ασίας και της Αφρικής, κάτι που αποτυπώνεται στη γενετική διαφορετικότητα της πανίδας και της χλωρίδας της. Η χλωρίδα του νησιού είναι άμεσα συνδεδεμένη με τη γεωμορφολογία και το κλίμα του, εμφανίζοντας υψηλό επιστημονικό ενδιαφέρον. Χαρακτηριστικό είναι ότι από τα 6000 αυτόχθονα και αυτοφυή φυτά που έχουν καταγραφεί στον ελλαδικό χώρο, τα 1700 παρατηρούνται στην Κρήτη, ενώ ο αριθμός των ενδημικών φυτών υπολογίζεται ότι είναι 210, αριθμός που αντιστοιχεί στο 44% των ενδημικών φυτών του Αιγαίου.

Στην περιοχή του Δήμου Μαλεβιζίου, παρατηρούνται διαφορετικά είδη χλωρίδας ανάλογα με το υψόμετρο. Στα χαμηλότερα υψόμετρα η βλάστηση αποτελείται κυρίως από φρύγανα όπως την ασιβάδα, τη λαγανιά και τον ασπάλαθο, ενώ στα υψηλότερα υψόμετρα παρατηρούνται θαμνώδεις σχηματισμοί τα λεγόμενα μακί, οι οποίοι αποτελούνται κατά κύριο λόγο από χαρουπιές, σχίνους, πρίνους και αγριελιές. Φρύγανα και θαμνώδης βλάστηση παρατηρούνται στον υγρότοπο του Αλμυρού ποταμού και στη λεκάνη απορροής του ποταμού Φόδελε. Επίσης στα όρια του Δήμου παρατηρούνται αμπελώνες, δενδρώδεις καλλιέργειες όπως πορτοκαλιές, μανταρινιές και λεμονιές καθώς και σκληρόφυλλη βλάστηση. Στα υψηλότερα υψόμετρα καταγράφονται δασικές εκτάσεις αποτελούμενες από πεύκα τα οποία εμφανίζονται υπό μορφή συστάδων, λοχμών, ομάδων και ατόμων.

Στον υγρότοπο του Αλμυρού ποταμού παρατηρούνται επίσης συστάδες με αυτοφυείς φοίνικες του θεόφραστου. Επίσης στην περιοχή έχουν παρατηρηθεί τουλάχιστον 200 είδη μεσογειακής χλωρίδας εκ των οποίων τα 10 είναι ενδημικά της Κρήτης.

Πανίδα

Η Δήμος Μαλεβιζίου η πανίδα εμφανίζει πολύ μεγάλο ενδιαφέρον. Στην περιοχή έχουν παρατηρηθεί μεγάλος αριθμός πουλιών, νεροχελώνων, ασπόνδυλων και πτηνών, τα περισσότερη από τα οποία είναι προστατευόμενα είδη και περιλαμβάνονται στις κατηγορίες υψηλής επικινδυνότητας.

Ο υδροβιότοπος του Αλμυρού ποταμού περιλαμβάνει τουλάχιστον 7 είδη πανίδας εκ των οποίων η ζουρίδα, ο σκαντζόχοιρος και η καλιγιανού προστατεύονται. Επίσης έχουν καταγραφεί 177 είδη άγριας ορνιθοπανίδας τα οποία μπορούν να παρατηρηθούν κατά τη διάρκεια των μεταναστευτικών

περιόδων δηλαδή την άνοιξη και το φθινόπωρο, η πλειοψηφία των οποίων ανήκει στα είδη υπό εξαφάνιση και μεγάλος αριθμός σε κατηγορίες υψηλού κινδύνου και προστατεύονται από την ελληνική και διεθνή νομοθεσία. Τέλος, ένας από τους πυκνότερους πληθυσμούς χελώνας στην Κρήτη εμφανίζεται στην περιοχή του υδροβιότοπου.

Υγρότοποι

Ο Αλμυρός ποταμός και ο ποταμός Φόδελε αποτελούν τους δύο σημαντικούς υγροτόπους της περιοχής του Δήμου Μαλεβιζίου. Παρακάτω παρουσιάζονται αναλυτικά στοιχεία για τους δύο αυτούς υγροτόπους.

Αλμυρός Ποταμός

Ο υγρότοπος του Αλμυρού αποτελεί περιοχή ιδιαίτερης οικολογικής αξίας, κι ενώ είχε προταθεί στον αρχικό κατάλογο του Δικτύου Φύση 2000 με κωδικό GR4310001 τελικά δεν εντάχθηκε και δεν περιλαμβάνεται στον τελικό κατάλογο.

Ο υγρότοπος του Αλμυρού χωροθετείται 8 km δυτικά της πόλης του Ηρακλείου και 1 km περίπου από την παραλία. Αποτελείται από μια καρστική πηγή στους πρόποδες του βουνού (12 m υψόμετρο) και ένα ποτάμι μήκους 1,8 km και πλάτους 5-20 m συνεχούς ροής που εκβάλλει στον ομώνυμο κόλπο προς το Κρητικό Πέλαγος. Στις εκβολές του ποταμού σχηματίζεται δέλτα. Στη μέση του ποταμού υπάρχει ένα κανάλι μήκους 800 m, το νερό του οποίου χρησιμοποιείται για την ψύξη των μηχανημάτων παραγωγής ηλεκτρικής ενέργειας του εργοστασίου της Δ.Ε.Η. στα Λινοπεράματα.

Στοιχεία που αποδεικνύουν ότι ο υγρότοπος του Αλμυρού αποτελεί το σημαντικότερο φυσικό πόρο της περιοχής του Ηρακλείου κι ένα από τους σημαντικότερους στην Κρήτη είναι τα παρακάτω:

- Αποτελεί τη μεγαλύτερη καρστική πηγή της Κρήτης με μέση ετήσια παροχή νερού που ξεπερνάει τα 240 εκατομμύρια κυβικά μέτρα
- Μελλοντικά θα καλύψει τις ανάγκες ύδρευσης δεκάδων χιλιάδων πολιτών
- Παρουσιάζει πολύ μεγάλη βιοποικιλότητα, με καταγεγραμμένα πάνω από 200 είδη φυτών και εκατοντάδες είδη ζώων πολλά από τα οποία είναι ενδημικά ή απειλούμενα
- Υπάρχει ποικιλία βιοτόπων σε μια μικρή σχετικά έκταση
- Έχει μεγάλη εκπαιδευτική και ερευνητική αξία καθώς κάθε χρόνο εκπονούνται πολλά προγράμματα περιβαλλοντικής εκπαίδευσης, εκπαιδευτικές εκδρομές, προπτυχιακές διπλωματικές, μεταπτυχιακές και διδακτορικές διατριβές καθώς επίσης μεγάλος είναι ο αριθμός των ερευνητών που μελετούν συνεχώς την περιοχή

Πρέπει να τονιστεί ότι διάφορες ανθρώπινες δραστηριότητες ασκούν έντονες πιέσεις στην περιοχή με αποτέλεσμα τη συνεχή υποβάθμισή του οικοσυστήματος το οποίο προς το παρόν ανταπεξέρχεται ως προς τη διατήρηση της χλωρίδας και της πανίδας. Τέτοιες δραστηριότητες είναι:

- **Οι επιχωματώσεις:** Η ποσότητα των μπαζών που έχει εναποτεθεί στην περιοχή είναι μεγάλη καλύπτοντας λιβάδια και εποχιακά τέλματα με αποτέλεσμα τη συρρίκνωση του υγροτόπου.
- **Καλλιέργειες:** Γύρω από το ποτάμι παρατηρείται η ύπαρξη καλλιεργειών οι οποίες αλλοιώνουν και περιορίζουν το φυσικό βιότοπο.

- **Τουριστική ανάπτυξη:** Οι τουριστικές δραστηριότητες που γίνονται χωρίς κανένα σχεδιασμό και η ανεξέλεγκτη αυθαίρετη δόμηση ξενοδοχειακών μονάδων υποβαθμίζουν σε μεγάλο βαθμό την περιοχή του υγροτόπου και απειλούν να εξαφανίσουν κυρίως το βόρειο τμήμα του

Η ανάγκη για λήψη άμεσων μέτρων για την προστασία του υγροτόπου του Αλμυρού Ποταμού είναι μεγάλη καθώς αν συνεχιστεί η διαρκής υποβάθμισή του, θα οδηγηθεί στην καταστροφή.

Ποταμός Φόδελε

Ο ποταμός Φόδελε βρίσκεται στην ομώνυμη Τοπική Κοινότητα και εκβάλλει στον ομώνυμο κόλπο. Η ροή του ποταμού ξεκινάει με πολλούς χείμαρρους, οι οποίοι τελικά ενώνονται και σχηματίζουν ένα ποτάμι συνεχούς ροής.

Η λεκάνη απορροής του κεντρικού τμήματος του Φόδελε έχει έκταση 35,978 km² η οποία χαρακτηρίζεται μεσαίου μεγέθους, ενώ το συνολικό μήκος της κοίτης είναι περίπου 11,62 km. Ο κύριο τύπος γεωλογικού υποστρώματος είναι η «φυλλιτική-χαλαζιτική σειρά» και ποσοστιαία έπονται τα «ανθρακικά τεκτονικού καλύμματος ζώνης Τρίπολης». Το έδαφος έχει ομαλή κλίση, ενώ η λεκάνη έχει σχήμα είτε επίπεδης κοιλάδας (plain floodplain), είτε κατά τόπους βαθύ φαράγγι με πεπλατυσμένο υπόστρωμα (U-shaped valey).

Ο ποταμός Φόδελε χαρακτηρίζεται από την πολύ πλούσια χλωρίδα και πανίδα κι έχει μεγάλη σημασία για την ισορροπία των οικοσυστημάτων. Σύμφωνα με το σύστημα Corine 2005, στην έκταση της λεκάνης απορροής κυριαρχεί η σκληρόφυλλη βλάστηση (21,411 km²), και ακολουθούν οι μόνιμες καλλιέργειες, οι ελαιώνες, το δάσος, η ημι-φυσική βλάστηση, οι θάμνοι και τα πτώση φυτά.

Γαζανός Ποταμός

Με συνολικό μήκος περίπου 20 Km ο Γαζανός ποταμός διασχίζει τον οικισμό Καβροχώρι και αποστραγγίζει στις ανατολικές πλαγιές του ορεινού όγκου του Ψηλορείτη.

Περιοχές Ιδιαίτερου Φυσικού Κάλους

Περιοχή NATURA Κρουσώνας-Βρωμόνερο Ίδης

Πολλοί οικισμοί περιβάλλουν την περιοχή NATURA Κρουσώνας-Βρωμόνερο Ίδης: Ανώγεια, Λιβάδεια, Ζωνιανά, Κάλυβος, Αβδελλάς, Άγιος Μάμας, Μαργαρίτες, Βιστάγη, Πρίνες, Ελευθέρα, Φουρφουράς, Νιθαύρη, Κουρούτες, Αποδούλου, Πλάτανος, Λοχριά, Καμάρες, Βορίζια, Ζαρός, Νυβριτός, Γέργερη, Αγιά Βαρβάρα, Λουτρλακι, Πρινές, Ασίτες, Κρουσώνας, Γωνιές.

Ο Ψηλορείτης αποτελεί τον υδροσυλλέκτη της Κεντρικής Κρήτης, τροφοδοτώντας πολλές πηγές με νερό, μεγαλύτερες από τις οποίες είναι αυτές του Ζαρού, της Γέργερης, του Αλμυρού και του Μπαλίου. Το μεγαλύτερο ποσοστό της περιοχής είναι καρστικοποιημένο περιλαμβάνοντας φαράγγια, πόλγες, δολίνες και πολλές εκατοντάδες σπήλαια και βάραθρα συμπεριλαμβανομένου και του βαθύτερου στην Ελλάδα (-475). Σε πολλά βάραθρα έχουν εντοπιστεί απολιθώματα ελαφιών και σκελετοί αγριμιών (εξαφανισμένου από τον Ψηλορείτη πριν αρκετές δεκαετίες). Μέχρι τα 1600 μ υψόμετρο επικρατούν τα φρύγανα και τα μακί ενώ στην περιοχή υπάρχουν διάσπαρτες λοχμές

πρίνων .Στις νότιες πλαγιές υπάρχουν επίσης λοχμές πεύκων, ενώ κυπαρίσσια και σφεντάμια είναι διάσπαρτα μέχρι τα 1800 μ, δημιουργώντας συστάδες περιστασιακά. Από τα 1800 μ και πάνω η βλάστηση είναι ανομοιογενής και αποτελείται από χαμηλούς θάμνους αγκαθωτών κυρίως φυτών. Από τη νεολιθική εποχή οι ανθρώπινες δραστηριότητες συνεχίζονται σχεδόν ακατάπαυστα. Έχουν ανακαλυφθεί πολλές αρχαιολογικές θέσεις με σπουδαιότερες την αρχαία πόλη της Ζωμύνθου, το σπήλαιο Ιδαίον Άντρον και το σπήλαιο Καμάρων.

Η περιοχή χαρακτηρίζεται από υψηλή βιοποικιλότητα, ποικιλομορφία τοπίων, την ύπαρξη πολλών ενδημικών ειδών χλωρίδας και πανίδας της Κρήτης και της Ελλάδας, σπάνιες φυτικές διαπλάσεις καθώς και σπάνια και απειλούμενα είδη.

Περισσότερα από 100 είδη φυτών είναι ενδημικά της Κρητικής περιοχής. Μερικά από αυτά είναι εξαιρετικά σπάνια. Το είδος *Horstrissea dolinicola* είναι ενδημικό της περιοχής (ένας πληθυσμός λίγων ατόμων). Τα είδη *Cotoneaster nummularia* (εύτρωτο), *Convolvulus libanoticus* (σπάνιο), *Anthemis abrotanifolia* (σπάνιο), *Campanula jacquini* (σπάνιο), *Cirsium Morinifolium* (σπάνιο), και το υποείδος *Corydalis rutifolia* ssp. *Uniflora* (σπάνιο) συμπεριλαμβάνονται στον κατάλογο Απειλούμενων Ειδών της IUCN και προστατεύονται από την ελληνική Νομοθεσία (Νομοθεσία.Δ.67/81). Το είδος *Valantia aprica* είναι ενδημικό της βαλκανικής χερσονήσου (Ελλάδα, Αλβανία). Το *Arum Creticum* εξαπλώνεται στην Κρήτη, Ανατολικό Αιγαίο και Τουρκία. Το υποείδος *Amelanchier ovalis* ssp. *Cretica* υπάρχει στην Σικελία και στην Ελλάδα. Το είδος *Viola rauliana* εξαπλώνεται στην κεντρική και δυτική Κρήτη και την Κύπρο. Το είδος *Satureja spinosa* εξαπλώνεται στην Κρήτη, Ανατολικό Αιγαίο και στην Δ. Ανατολία. Περισσότερα από 21 είδη χερσαίων μαλακίων είναι ενδημικά της Ελλάδος ενώ τα 17 από αυτά είναι ενδημικά της Κρήτης. Το είδος *Derocera minoicum* είναι γνωστό μόνο από μια πηγή στην πόλη της Νίδας. Η σπηλαιόβια πανίδα της περιοχής είναι πλούσια με είδη που υπάρχουν αποκλειστικά σε μία ή λίγες σπηλιές (π.χ *Duvalius mixanigi*, *Serradium sbordonii*). Το όρος Ίδη θεωρείται σαν μια σημαντική περιοχή για τα πουλιά (Important Bird Area, IBA) της Ευρωπαϊκής ένωσης. Μια έκταση 0,2 εκταρίων υπάρχει και πάνω από την κοινότητα Καμάρων στην περιοχή 'Μάννα Νερού' προστατεύεται ως Μνημείο της φύσης από το 1985 για την προστασία του Κρητικού Κεφαλάνθηρου (*Cephalanthera cucullata*). Το δάσος του Ρούβα και το φαράγγι του Ζαρού έχουν προταθεί για βιογενετικά αποθέματα. Το Ιδαίον Άντρον και το σπήλαιο των Καμαρών προστατεύονται ως «Τοπία Ιδιαίτερου φυσικού κάλους».

Περιοχή NATURA Ίδη Όρος

Η περιοχή χωροθετείται στο κέντρο της Κρήτης, στη νοτιοανατολική πλευρά της οροσειράς του Ψηλορείτη (Ίδη) που είναι μια από τις τρεις κύριες οροσειρές της Κρήτης. Η περιοχή αποτελείται από τη λεκάνη απορροής των βουνών Σκίνακας (1750μ), Μαδάρα (1474μ), και Κουδούνι (1857μ) καθώς και αυτή των Χαλασοκέφαλο (1917μ), Κουδούνι (1857μ) Αμπελάκια (1441μ) και Σαμάρι (1413μ). Στην περιοχή αυτή αλλά και στην περιοχή του Κρουσώνα υπάρχουν διάσπαρτες λόχμες πρίνων (*Quercus Coccifera*), ενώ καλύτερα διατηρημένες και οι μεγαλύτερες στην Κρήτη είναι στο δάσος του Ρούβα. Τα κρητικό σφενδάμι (*Acer creticus*) αναπτύσσεται ανάμεσα σε αυτά τα δάση και το ποίο έχει μια καλή δυναμική για να ανακάμψει. Οι ορεινές ζώνες έως τα 1500-1600 μ καλύπτονται από ένα άλλο τύπο βλάστησης, τα φρύγανα (*Berberis cretica*, *Euphorbia Acanthothamnus* και *Astragalus angustifolium*). Σε χαμηλότερα υψόμετρα αναπτύσσονται φρύγανα με *Sarcopoterium spinosum*. Επιπλέον οι κορυφές των κρητικών βουνών που βρίσκονται σε υψόμετρο πάνω από 1500μ καλύπτονται από το ρέικι. Πολλά taxa που χαρακτηρίζουν αυτές της

διαπλάσεις είναι ενδημικά της Κρήτης (*Aspertila idaea*, *Centaurea idaea*). Οι πηγές του Ζαρού πηγάζουν από τις ίδιες χαράδρες.

Η ποικιλομορφία των τοπίων, η μεγάλη βιοποικιλομορφία, η παρουσία πολλών κρητικών και ελληνικών ενδημικών ειδών πανίδας και χλωρίδας, σπάνιων φυτών, σπάνιων ειδών, απειλούμενων ειδών και ειδών υπό εξαφάνιση χαρακτηρίζουν την περιοχή. Πάνω από εκατό είδη φυτών αυτού του τόπου είναι ενδημικά της Κρήτης και πολλά από αυτά είναι εξαιρετικά σπάνια. Περισσότερα από 21 ενδημικά είδη από σαλιγκάρια υπάρχουν στην περιοχή, ενώ επίσης υπάρχουν είδη όπως το *Horstrissea dolinicola* που είναι ενδημικό του τόπου (υπάρχουν μόνο μερικά μεμονωμένα είδη στην περιοχή Πετρολαδάκια). Πλούσια είναι επίσης η σπηλαιολογική ενδημική πανίδα με είδη περιορισμένα σε μια ή περισσότερες σπηλιές (*Dunalius mixanigi*, *Serrradium sbordoni*). Το βουνό της Ίδης είναι μια από τις σημαντικότερες περιοχές προστασίας της Ευρωπαϊκής Ένωσης ενώ τα δάση του Ρούβα και το φαράγγι του Ζαρού έχουν προταθεί για την διατήρηση του αποθέματος της γενετικής ποικιλίας.

Καταφύγιο Άγρια Ζωής Γούρνος

Το μόνιμο καταφύγιο άγριας ζωής Γούρνος χωροθετείται στην περιοχή της δημοτικής ενότητας Κρουσώνα σε έκταση εμβαδού 6.700 στρ. Τα είδη της άγριας πανίδας και η αυτοφυής βλάστηση αναπαράγονται, διαχειμάσουν, τρέφονται και προστατεύονται σε αυτή την περιοχή με αποτέλεσμα να διασώζονται. Το καταφύγιο πληροί τις προϋποθέσεις για την αναπαραγωγή και διάσωση των θηρεύσιμων ειδών λαγού και πέρδικας.

Εντός του καταφυγίου άγριας ζωής απαγορεύεται η θήρα κάθε θηράματος και κάθε είδους άγριας πανίδας για μη ερευνητικούς σκοπούς, η καταστροφή κάθε είδους ζώνης με φυσική βλάστηση, η καταστροφή των ζωντανών φυτοφρακτών, η αμμοληψία, η αποστράγγιση, και αποξήρανση ελωδών εκτάσεων, η ρύπανση των υδάτινων πόρων και η ένταξη έκτασης καταφυγίου άγρια ζωής σε πολεοδομικό ή ρυμοτομικό σχεδιασμό. Η εκτέλεση έργων και εργασιών όπως έργα αναδάσμου, τουριστικές και βιομηχανικές εγκαταστάσεις, κατασκηνώσεις λατομεία, μεταλλεία και δρόμοι εκτελούνται αφού προηγουμένως έχει υποβληθεί μελέτη περιβαλλοντικών επιπτώσεων τύπου Α και έχει χορηγηθεί έγκριση περιβαλλοντικών όρων. Επίσης τίθενται όροι για περιορισμό στην άσκηση της γεωργίας, βοσκής, υλοτομίας, χρήση φυτοφαρμάκων, και συλλογή αρωματικών ανθοκομικών και διακοσμητικών φυτών.

Δάσος της Κέρης

Το Δάσος της Κέρης βρίσκεται σε υψόμετρο 300 μέτρων και χωροθετείται 9 km δυτικά του Ηρακλείου, νότια του φαραγγιού του Αλμυρού και πολύ κοντά στο Βουλιασμένο Αλώνι. Το Δάσος της Κέρης με έκταση 5 τετραγωνικών χιλιομέτρων είναι ένα νέο δάσος από πεύκα και κυπαρίσσια. Αναδασώθηκε από το πρώην Δήμο Τυλίσου με σκοπό να αποτελέσει πνεύμονα πρασίνου για την περιοχή.

Φαράγγι Σπηλιώτισσας

Το φαράγγι ξεκινάει δυτικά της Ρογδιάς και καταλήγει στο Παλαιόκαστρο. μ ,
 μ 10m. μ
 τ η ς .

Περιοχές ιδιαίτερου φυσικού κάλους στην Δημοτική Ενότητα Τυλίσου

Η ευρύτερη περιοχή της Τυλίσου παρουσιάζει σημαντικό ενδιαφέρον από πλευράς φυσικού περιβάλλοντος καθώς διαθέτει μεγάλη ποικιλομορφία τοπίων, φυσικούς σχηματισμούς με μεγάλο ενδιαφέρον, σπάνια χλωρίδα και πανίδα καθώς και σημαντικές δασικές περιοχές. Οι οικισμοί Καμαριώτης, Αηδονοχώρι, Αστουράκι βρίσκονται μέσα σε ένα ιδιαίτερης ομορφιάς δασικό σύμπλεγμα από τυπικά είδη της μεσογειακής χλωρίδας (δρυοδάσος Καμαριώτη, πρινοδάσος Αηδονοχωρίου – Αστουρακίου).

Σε γενικές γραμμές δεν παρουσιάζονται καταστροφές στα φυσικά οικοσυστήματα εκτός από ορισμένες περιπτώσεις που παρουσιάζονται μεγάλες και σημαντικές αλλοιώσεις κυρίως λόγω της υπερβόσκησης.

Στη Δαμάστα σημαντικό ενδιαφέρον έχει η περιοχή με τις κουκουναριές. Επιπλέον, η περιοχή της Τυλίσου έχει ανακηρυχτεί ως τόπος ιδιαίτερου φυσικού κάλους (ΦΕΚ 666/1970). Στην περιοχή έχουν πραγματοποιηθεί αναδασώσεις από τη Διεύθυνση Δασών Ηρακλείου, 40.000 δασικά δέντρα στην Τύλισο με μικρό ποσοστό επιτυχίας λόγω της υπερβόσκησης και 100 στρέμματα στις Γωνιές. Για τις παραπάνω αναδασώσεις χρησιμοποιήθηκαν κωνοφόρα και πλατύφυλλα είδη σε δημοτικές και μη ορεινές χορτολιβαδικές εκτάσεις.

Σπήλαια

Η περιοχή του Δήμου Μαλεβιζίου είναι πλούσια σε σπήλαια εκ των οποίων έχουν εξερευνηθεί μόνο τα μισά. Στην περιοχή υπάρχει ένα πολύ μεγάλο σπήλαιο, το ποτάμι που εκβάλλει στην πηγή του Αλμυρού. Το σπήλαιο αυτό έχει εξερευνηθεί από Γάλλους σπηλαιολόγους οι οποίοι έχουν χαρτογραφήσει 350 m αιθουσών, φτάνοντας σε βάθος έως και 90 m. Σε βάθος το οποίο δεν είναι γνωστό, το νερό του αποστραγγίζεται στον καρστικό αγωγό του Αλμυρού και ανακατεύεται με θαλασσινό νερό. Άλλα σπήλαια στην περιοχή του Δήμου είναι τα παρακάτω:

- Αχλάδα: «Κυνηγιόσπηλιος»
- Γάζι: «Αλμυρού Σπηλιάρα», «Αλμυρού Σπήλαιο», υπόγειο ποτάμι «Αλμυρός»
- Καβροχώρι: Τεχνητό Σπήλαιο «Σπήλιος Αγίας Φωθιάς», τεχνητό σπήλαιο «Γωνιανάκη Γωνιανού Σπήλιος», τεχνητό σπήλαιο «Καβροχωριανοί Σπήλαιο»
- Καλέσια: τεχνητό σπήλαιο «Ανώνυμο», σπήλαιο «Εφτά Σπήλαιο»
- Διαμέρισμα Ροδιάς : Σπηλιώτισσα, Σπήλαιο Θεωρή, Σπήλαιο Δραγουνάρας
- Σπήλαιο Καμηλάρη στην Τύλισο
- Σπήλαιο Χαϊνόσπηλιος στο Καμαράκι
- Σπήλαιο Δόξα στο Μάραθος
- Σπήλαιο Τραπέζα στην Τύλισο
- Σπήλαιο Σπηλιάρα στο Αστουράκι

Φόδελε, ωστόσο σήμερα έχει μετατραπεί σε ΧΥΤΑ ο οποίος πληροί όλες τις απαραίτητες προδιαγραφές σύμφωνα με την Κοινοτική νομοθεσία.

Θαλάσσιο περιβάλλον και παράκτια ρύπανση

Οι παράγοντες που συντελούν στο πρόβλημα της θαλάσσιας και παράκτιας ρύπανσης είναι τα βιομηχανικά απόβλητα, τα αστικά λύματα, τα στερεά απορρίμματα και τέλος κάποιες χερσαίες δραστηριότητες.

Βιομηχανικά απόβλητα

Το εργοστάσιο παραγωγής ηλεκτρικής ενέργειας της ΔΕΗ για τις ανάγκες ψύξης των ατμοηλεκτρικών μονάδων του χρησιμοποιεί μεγάλες ποσότητες νερού, οι οποίες στη συνέχεια διοχετεύονται στη θάλασσα. Αυτό έχει σαν αποτέλεσμα την αύξηση της θερμοκρασίας των θαλάσσιων υδάτων με πολλές αρνητικές συνέπειες. Επιπλέον πιθανή ρύπανση μπορεί να υπάρξει από διαρροές υδρογονανθράκων από τις ήδη υφιστάμενες δεξαμενές καυσίμων, αλλά και από πιθανή διαρροή κατά τη διάρκεια εκφόρτωσής τους από τα δεξαμενόπλοια. Τέλος, σημαντική είναι η ρύπανση που δημιουργείται από κάποια ελαιουργεία που εδρεύουν στην περιοχή, όπως επίσης και τα υγρά απόβλητα μονάδων μαρμάρου, μονάδων αγροτικών προϊόντων αλλά και διάφορων τυροκομικών μονάδων, τα οποία καταλήγουν στους χείμαρρους της περιοχής και συγκεκριμένα στο Γιόφυρο και στο Γαζανό.

Αστικά λύματα

Όσον αφορά τα αστικά απόβλητα απαγορεύεται ρητά σύμφωνα με την Οδηγία 91/271/ΕΚ η διάθεση των αστικών λυμάτων στους θαλάσσιους αποδέκτες. Όσες πόλεις και χωριά έχουν πληθυσμό πάνω από 2.000 κατοίκους υποχρεούνται να υποβάλλουν τα λύματα σε δευτεροβάθμια επεξεργασία. Επιπλέον απαιτείται τριτοβάθμια επεξεργασία στην περίπτωση που ο αποδέκτης έχει χαρακτηριστεί ευαίσθητος λόγω ειδικών γεωγραφικών συνθηκών. Ακόμα, προβλέπεται με βάση την ελληνική νομοθεσία ότι όσες ξενοδοχειακές μονάδες έχουν χωρητικότητα μεγαλύτερη των 100 κλινών, είναι υποχρεωμένες να έχουν δικιά τους εγκατάσταση επεξεργασίας λυμάτων σε περίπτωση που δεν είναι συνδεδεμένες με το αποχετευτικό δίκτυο. Ο ελλιπής έλεγχος των ξενοδοχειακών εγκαταστάσεων αλλά και οι ελλιπείς υποδομές τους σε εγκαταστάσεις συμβάλλουν στο φαινόμενο της διοχέτευσης των αστικών τους λυμάτων στη θάλασσα.

Στο Δήμο Μαλεβιζίου έχουν κατασκευαστεί αρκετές μονάδες βιολογικού καθαρισμού που εξυπηρετούν σημαντικό αριθμό οικισμών, ενώ έχει ολοκληρωθεί η μελέτη και για άλλες μονάδες, έχοντας σαν αποτέλεσμα τη σημαντική μείωση των αστικών λυμάτων που χύνονταν στα διάφορα ρέματα χωρίς καμία επεξεργασία. Συγκριτικά με το παρελθόν λοιπόν, η κατάσταση με τη διαχείριση των αστικών λυμάτων στο Δήμο είναι σε ικανοποιητικό στάδιο σε σχέση με το παρελθόν.

Στερεά απορρίμματα

Στο Δήμο Μαλεβιζίου, ο μεγαλύτερος όγκος στερεών απορριμμάτων παρουσιάζεται τους καλοκαιρινούς μήνες όπου υπάρχει και μεγαλύτερη συγκέντρωση πληθυσμού λόγω της τουριστικής φυσιογνωμίας του Δήμου. Επιπλέον, σε πολλές περιοχές του Δήμου παρουσιάζεται το φαινόμενο

της ρίψης άχρηστων αντικειμένων σε διάφορα σημεία, όπως παλιές ηλεκτρικές συσκευές, παλιά αυτοκίνητα, ακόμα και νεκρά ζώα σε ρέματα, πλαγιές και στη λίμνη του Αλμυρού.

Χερσαίες δραστηριότητες

Πρόβλημα το οποίο αποτελεί σημαντικό παράγοντα καταστροφής του περιβάλλοντος είναι η υπερβολική χρήση λιπασμάτων. Οι ουσίες των λιπασμάτων μεταφέρονται μέσω του υδροφόρου ορίζοντα και δημιουργούν υπέρμετρη αύξηση της συγκέντρωσης θρεπτικών στοιχείων των υδάτων, το οποίο έχει σαν αποτέλεσμα την υπερβολική ανάπτυξη φυτικών οργανισμών. Το φαινόμενο αυτό ονομάζεται ευτροφισμός και οδηγεί στην εξάντληση του διαθέσιμου οξυγόνου του νερού το οποίο είναι απαραίτητο για τους μη φωτοσυνθετικούς οργανισμούς όπως πχ τα ψάρια με αποτέλεσμα αυτοί οι οργανισμοί να πεθαίνουν. Συνέπεια του ευτροφισμού είναι η υποβάθμιση της ποιότητας του νερού, η μεταβολή της χλωρίδας και της πανίδας των νερών και η υποβάθμιση της αισθητικής αξίας του περιβάλλοντος. Στην περιοχή του Δήμου τέτοια προβλήματα εμφανίζονται στο Γαζανό ποταμό και στη λεκάνη του ποταμού Φόδελε.

Τέλος, στην περιοχή της Ροδιάς, και πιο συγκεκριμένα στις τοποθεσίες «Αργουλιδιό» και «Πούπα» υπάρχει οπτική ρύπανση αλλά και συγκέντρωση ηλεκτρομαγνητικής ακτινοβολίας που οφείλεται στην ύπαρξη μεγάλου αριθμού κεραιών από εταιρείες κινητής τηλεφωνίας και από ΜΜΕ για τη μετάδοση των ραδιοφωνικών και τηλεοπτικών τους προγραμμάτων.

2.1.4.5 Βασικές Υποδομές – Δίκτυα

Οδικό Δίκτυο

Ο κύριος οδικός άξονας ο οποίος διασχίζει το Δήμο Μαλεβιζίου είναι η εθνική οδός Ε- 90 η οποία ονομάζεται και ΒΟΑΚ (Βόρειος Οδικός Άξονας Κρήτης). Η εθνική οδός Ε-90 λειτουργεί ως παρακαμπτήρια οδός του μεγαλύτερου τμήματος του πολεοδομικού συγκροτήματος Ηρακλείου και επίσης συνδέει διάφορους οικισμούς του Δήμου καθώς και τα υπόλοιπα αστικά κέντρα του βόρειου τμήματος του νησιού.

Ο δεύτερος σημαντικότερος οδικός άξονας που διασχίζει το Δήμο Μαλεβιζίου είναι η παλαιά Εθνική Οδός Ηρακλείου – Ρεθύμνου. Από το Ηράκλειο μέχρι και τον κόμβο Γαζίου, η παλαιά Εθνική Οδός χρησιμοποιείται για αστικές μετακινήσεις, ενώ από το κόμβο Γαζίου και προς τα δυτικά εξυπηρετεί τους οικισμούς της Δημοτικής Ενότητας Τυλίσου και τη σύνδεση των οικισμών του ορεινού Μυλοπόταμου.

Υπάρχει επίσης μια κεντρική οδική αρτηρία στο Δήμο που διέρχεται από την Τοπική Κοινότητα Καλεσιών, συνεχίζει συνδέοντας τις Κορφές, το Λουτράκι, τον Κρουσώνα και καταλήγει στον Σάρχο. Από την κεντρική αυτή οδική αρτηρία ξεκινούν ασφαλτόδρομοι αλλά και αγροτικές οδοί που διασχίζουν όλη τη Δημοτική Ενότητα Κρουσώνα.

Εξαιτίας του μεγάλου κυκλοφοριακού φόρτου, από επιβατικά αυτοκίνητα, τουριστικά λεωφορεία αλλά και βαρέων οχημάτων που μεταφέρουν προϊόντα σε όλη την Κρήτη, σε συνδυασμό με τις έντονες βροχοπτώσεις που εμφανίζονται στο Δήμο λόγω των μεγάλων ορεινών όγκων που διαθέτει, έχουν δημιουργηθεί μεγάλα προβλήματα στην ποιότητα του οδικού δικτύου. Σημαντικά προβλήματα είναι επίσης η έλλειψη φωτισμού και σήμανσης σε αρκετά σημεία του οδικού δικτύου.



Εικόνα 2.1-3: Χάρτης οδικού δικτύου Δήμου Μαλεβιζίου, Πηγή: <https://www.hc-crete.gr>

Λιμενικές Υποδομές

Το λιμανάκι της Παντάνασσας αποτελεί αλιευτικό καταφύγιο για επαγγελματίες και ερασιτέχνες ψαράδες. Επιπλέον πολλοί ιδιοκτήτες σκαφών αγκυροβολούν τα σκάφη τους στο συγκεκριμένο λιμανάκι καθώς το λιμάνι του Ηρακλείου είναι πλέον υπερκορεσμένο. Θεωρείται αρκετά ασφαλές αν και είναι ευάλωτο στους ισχυρούς βορειοανατολικούς ανέμους οι οποίοι έχουν προξενήσει ζημιές στα ελλιμενίζοντα σκάφη. Χρησιμοποιείται από το Ναυταθλητικό Όμιλο Γαζίου για την προπόνηση των αθλητών του.

Μεταφορές και Μετακινήσεις

Το αεροδρόμιο που εξυπηρετεί τις ανάγκες των κατοίκων του Δήμου Μαλεβιζίου είναι ο Διεθνής Αερολιμένας Νίκος Καζαντζάκης του Ηρακλείου, ενώ για τις θαλάσσιες μεταφορές τους οι κάτοικοι του Δήμου χρησιμοποιούν το Λιμάνι του Ηρακλείου.

Όσον αφορά τις μετακινήσεις στο εσωτερικό του Δήμου, τονίζεται ότι για όσους δε διαθέτουν ΙΧ αυτοκίνητο παρουσιάζονται πολλές δυσκολίες. Υπάρχουν υπεραστικά λεωφορεία που εκτελούν δρομολόγια στο Δήμο τα οποία όμως εξυπηρετούν ως ένα βαθμό τις ανάγκες των πολιτών.

Δίκτυο Ύδρευσης – Άρδευσης

Σε αρκετές περιοχές του Δήμου Μαλεβιζίου παρουσιάζονται ελλείψεις στην ικανοποίηση των αναγκών των πολιτών σε πόσιμο νερό κυρίως στη Δημοτική Ενότητα Γαζίου κατά τη θερινή περίοδο. Η ΔΕΥΑΜ τα τελευταία χρόνια δουλεύει με αποτελεσματικότητα στην κατεύθυνση της κάλυψης των αναγκών των πολιτών σε πόσιμο νερό, έχοντας κατασκευάσει αρκετές γεωτρήσεις αλλά και τη Μονάδα αφαλάτωσης των νερών του Αλμυρού ποταμού δυναμικότητας 2.000 m³/μέρα. Αρκετά τμήματα του υδρευτικού δικτύου του Δήμου είναι πεπαλαιωμένα. Το εσωτερικό δίκτυο ύδρευσης είναι κατασκευασμένο κατά κύριο λόγο από σωλήνες PVC ενώ ένα μικρό μέρος αποτελείται από σωλήνες χάλυβα, αμιάντου και σιδηροσωλήνες οι οποίες χρίζουν άμεσης αντικατάστασης.

Στη Δημοτική ενότητα Κρουσώνα υπάρχει εκτενές δίκτυο ύδρευσης και άρδευσης για την ικανοποίηση των αναγκών των κατοίκων αλλά και για τις καλλιέργειες της περιοχής. Τα δίκτυα αυτά ξεκινάνε από πηγές ή γεωτρήσεις που βρίσκονται στις παρυφές του Ψηλορείτη.

Δίκτυο Αποχέτευσης

Όσον αφορά το δίκτυο αποχέτευσης και τη διαχείριση των αστικών λυμάτων η κατάσταση βρίσκεται σε ικανοποιητικό στάδιο σε σχέση με το παρελθόν. Στόχος της ΔΕΥΑ Μαλεβιζίου είναι η δημιουργία μονάδων επεξεργασίας λυμάτων σε κάθε οικισμό του Δήμου.

Η περιοχή του Γαζίου διαθέτει αποχετευτικό δίκτυο ενώ έχει ολοκληρωθεί η κατασκευή των μονάδων επεξεργασίας λυμάτων της Ροδιάς, του Φόδελε, του Καβροχωρίου και στους οικισμούς Άνω και Κάτω Καλέσα. Επιπλέον ολοκληρώθηκε και παραδόθηκε στη ΔΕΥΑΜ η μονάδα βιολογικού καθαρισμού που καλύπτει τους οικισμούς του Κεραμουτσίου, της Μονής και του Καμαρίου. Μονάδα επεξεργασίας λυμάτων λειτουργεί και στην περιοχή της Τυλίσου. Στην περιοχή του Κρουσώνα υπάρχει δίκτυο αποχέτευσης που περιβάλλει τον οικισμό και εξυπηρετεί όλες τις

κατοικίες του οικισμού. Στους υπόλοιπους οικισμούς βρίσκεται σε εξέλιξη η μελέτη και κατασκευή δικτύων αποχέτευσης και μονάδων επεξεργασίας λυμάτων.

Όσον αφορά τις τουριστικές επιχειρήσεις του Δήμου Μαλεβιζίου, κυρίως οι μεγαλύτερες έχουν κατασκευάσει βιολογικούς καθαρισμούς, άλλες διαθέτουν στεγανούς βόθρους και άλλες είναι συνδεδεμένες με το αποχετευτικό δίκτυο του Γαζίου που καταλήγει στο βιολογικό καθαρισμό της Φοινικιάς.

Στο Δήμο Μαλεβιζίου εγκαταστάσεις όμβριων υδάτων διαθέτουν το Γάζι και η Αμμουδάρα.

Απορρίμματα

Όσον αφορά τα απορρίμματα των οικισμών του Δήμου Μαλεβιζίου, αυτά συγκεντρώνονται στους κάδους απορριμμάτων που υπάρχουν σε κάθε οικισμό και μετά συλλέγονται από τα απορριμματοφόρα του Δήμου. Τα απορριμματοφόρα μεταφέρουν τα απορρίμματα στον ΧΥΤΑ στους Πέρα Γαλήνους, ο οποίος χρησιμοποιείται και από το Δήμο Ηρακλείου που είναι μισθωτής και διαχειριστής της έκτασης.

Επιπλέον μέχρι και τη διακοπή λειτουργίας του Κέντρου Διαλογής Ανακυκλώσιμων Υλικών (ΚΔΑΥ) που βρίσκεται στη θέση Μαύρος Σπήλιος στη Νέα Αλικαρνασσό, ο Δήμος Μαλεβιζίου πραγματοποιούσε πρόγραμμα ανακύκλωσης χάρτινων, μεταλλικών, πλαστικών και γυάλινων συσκευασιών. Το πρόγραμμα δεν κάλυπτε το σύνολο του Δήμου.

Στη Δημοτική Ενότητα του Κρουσώνα, τη συγκομιδή των απορριμμάτων έχει αναλάβει ιδιώτης εργολάβος ο οποίος μεταφέρει τα απορρίμματα στον ΧΥΤΑ στους Πέρα Γαλήνους.

Συμφώνα με τον περιφερειακό σχεδιασμό για τα απορρίμματα (ΠΕΣΔΑΚ), ο κάθε Δήμος είναι υποχρεωμένος να εκπονήσει τοπικό σχέδιο για τα απορρίμματα του με την δημιουργία κυρίως σταθμού μεταφόρτωσης απορριμμάτων. Το σχέδιο του Δήμου Μαλεβιζίου είναι υπό εκτέλεση και υπολογίζεται ότι θα έχει ολοκληρωθεί το πρώτο εξάμηνο του 2016.

Ενεργειακό Δίκτυο

Ο Δήμος Μαλεβιζίου τροφοδοτείται με ηλεκτρική ενέργεια από το Σταθμό Παραγωγής Ηλεκτρικού Ρεύματος της ΔΕΗ στα Λινοπεράματα. Ο συγκεκριμένος σταθμός αποτελεί έναν από τους τρεις κύριους σταθμούς παραγωγής ηλεκτρικής ενέργειας της ΔΕΗ στο νησί και χωροθετείται 10 km δυτικά της πόλης του Ηρακλείου μεταξύ της θάλασσας και του Βόρειου Οδικού Άξονα Κρήτης. Το 38% της ενέργειας που παράγεται ετησίως στο νησί προέρχεται από αυτό το σταθμό.

Η πρώτη μονάδα θεμελιώθηκε το 1963, λειτούργησε το 1965 και περιλαμβάνει:

- 6 Ατμοηλεκτρικές Μονάδες συνολικής ονομαστικής ισχύος 111,25 MW
- 4 Μηχανές Diesel (ΜΕΚ) συνολικής ονομαστικής ισχύος 49,12 MW
- 5 Αεριοστροβιλικές Μονάδες συνολικής ονομαστικής ισχύος 118,47 MW

Τηλεπικοινωνίες

Οι ανάγκες τηλεπικοινωνίας από τον Ο.Τ.Ε. στο Δήμο Μαλεβιζίου καλύπτονται ικανοποιητικά, με όλες τις Δημοτικές Ενότητες να διαθέτουν υπόγεια δίκτυα.

Ευρυζωνικά Δίκτυα

Στο Δήμο Μαλεβιζίου υπάρχουν ακόμα κάποιες περιοχές οι οποίες καλύπτονται από δίκτυο παρόχου. Για το λόγο αυτό ο Δήμος έχει εγκαταστήσει δορυφορικά συστήματα (forthnet satellite) και επιβαρύνεται με το σχετικό κόστος για την εξυπηρέτηση των δημοτών στους οικισμούς: Αστυράκι, Γωνιές, Καμαράκι και Καμαριώτης. Στο Καμαράκι ο Δήμος εγκατέστησε επιπλέον wifi με τη συγκεκριμένη σύνδεση για τους κατοίκους του οικισμού.

Ο Δήμος Μαλεβιζίου έχει ακόμα εγκαταστήσει και συντηρεί wifi hotspots στα παρακάτω σημεία:

- Στο Γάζι: Εντός Δημαρχείου, Πλατεία Δημαρχείου, Αρχαιολογικό Μουσείο Μαλεβιζίου, Εντός του πολιτιστικού κέντρου στο Τσαλικάκι, εντός της δημοτικής βιβλιοθήκης Μαλεβιζίου
- Στα Καλλέσα (στην πλατεία)
- Στη Μονή (Καλύπτεται όλος ο οικισμός)
- Στο Κεραμούτσι (στην πλατεία)
- Στις Κορφές (στην πλατεία στο Δημοτικό σχολείο & στην πλατεία του οικισμού)
- Στο Λουτράκι (Καλύπτεται όλος ο οικισμός)
- Στο Μουσείο Δομήνικου Θεοτοκόπουλου στο Φόδελε
- Στο Σάρχο (στην πλατεία)
- Στην Τύλισο σε 3 σημεία και σύντομα θα ολοκληρωθεί η εγκατάσταση σε 6 σημεία επιπλέον που θα καλύψουν το 70-80% των κοινοχρήστων χώρων του οικισμού (πλατείες, αρχαιολογικός χώρος, κεντρικοί δρόμοι κλπ)

Ο Δήμος έχει δώσει μέχρι τώρα προτεραιότητα στις λιγότερο προνομιούχες περιοχές και προτίθεται να συνεχίσει την εγκατάσταση των wifi hotspots και την επέκτασή τους σε όλους τους οικισμούς του.

2.2 ΚΟΙΝΩΝΙΚΑ ΚΑΙ ΠΟΛΙΤΙΣΤΙΚΑ ΧΑΡΑΚΤΗΡΙΣΤΙΚΑ ΚΑΙ ΥΠΟΔΟΜΕΣ

Σε αυτή την ενότητα παρουσιάζονται χαρακτηριστικά του Δήμου Μαλεβιζίου σχετικά με την πληθυσμιακή εξέλιξη, την ηλικιακή διάρθρωση και το επίπεδο εκπαίδευσης και μόρφωσης, τις δομές κοινωνικής υποστήριξης και τις υπηρεσίες υγείας, τις υπηρεσίες κοινωνικής προστασίας και αλληλεγγύης και τέλος τις υποδομές εκπαίδευσης.

2.2.1 Πληθυσμιακές μεταβολές

Ορισμοί

Κατά τη διεξαγωγή μελετών στις οποίες χρησιμοποιούνται στοιχεία από έρευνες, όπως στοιχεία απογραφών, είναι συχνό το φαινόμενο της δημιουργίας ασαφειών όσον αφορά την ερμηνεία ορισμένων βασικών εννοιών. Πιο συγκεκριμένα, παρατηρείται κάποια ασυνέπεια στον τρόπο με τον οποίο χρησιμοποιούνται οι διαφορετικές αναφορές στον πληθυσμό. Για την αποφυγή ενδεχόμενων ασαφειών θα αναλυθούν στη συνέχεια ορισμένες έννοιες, σύμφωνα με τους ορισμούς και τη μεθοδολογία που ακολουθείται από την Ελληνική Στατιστική Αρχή (ΕΛ.ΣΤΑΤ.).

Νόμιμος πληθυσμός (δημότες): αποτελείται από τον αριθμό των δημοτών, δηλαδή από το σύνολο των ατόμων κάθε ηλικίας και φύλου, που είναι καταχωρημένα στα αντίστοιχα δημοτολόγια και εφόσον κατά τη ημέρα της απογραφής βρίσκονταν στη Χώρα και απογράφηκαν ως παρόντες ή απουσίαζαν προσωρινά στο εξωτερικό.

Μόνιμος Πληθυσμός: αφορά στο σύνολο των ατόμων που έχουν ζήσει συνεχώς στον τόπο συνήθους διαμονής τους, για περίοδο, τουλάχιστον, 12 μηνών πριν την ημερομηνία αναφοράς της Απογραφής ή έφθασαν στον τόπο συνήθους διαμονής τους κατά τους τελευταίους 12 μήνες πριν την ημερομηνία αναφοράς, με την πρόθεση να παραμείνουν εκεί για, τουλάχιστον, 1 χρόνο.

Πραγματικός πληθυσμός μιας περιφέρειας (δήμου, κοινότητας, δημοτικού / κοινοτικού διαμερίσματος ή οικισμού): το σύνολο των, για οποιαδήποτε αιτία, παρόντων σε αυτή προσώπων κατά την ημέρα της απογραφής, είτε αυτά διαμένουν μόνιμως στην περιφέρεια αυτή είτε βρέθηκαν να διαμένουν προσωρινώς ή τυχαίως.

Στοιχεία για τον πραγματικό και τον νόμιμο πληθυσμό δημοσιεύονται από το 1951 από την ΕΛ.ΣΤΑΤ. (πρώην ΕΣΥΕ). Από το 1991 άρχισε να δημοσιεύει και στοιχεία για τον μόνιμο πληθυσμό, το 2001 δημοσίευσε περισσότερα και το 2011 δημοσίευσε πρώτα τα στοιχεία για το μόνιμο πληθυσμό ανά δήμο.

Έως τώρα στα αναπτυξιακά και στα επιχειρησιακά προγράμματα των δήμων γινόταν χρήση των στοιχείων του πραγματικού πληθυσμού. Για το λόγο αυτό, όλα τα δημογραφικά, κοινωνικά, εκπαιδευτικά, επαγγελματικά κ.α. χαρακτηριστικά είχαν ως βάση αναφοράς τον πραγματικό πληθυσμό.

Παρακάτω παρουσιάζεται ο μόνιμος πληθυσμός ανά Δημοτική Ενότητα και Δημοτική/Τοπική Κοινότητα στο Δήμο Μαλεβιζίου. Στην παρούσα έκθεση γίνεται αναφορά στα στοιχεία μόνιμου πληθυσμού του Δήμου Μαλεβιζίου.

Σύμφωνα με τα οριστικά στοιχεία της απογραφής του 2011 ο μόνιμος πληθυσμός του Δήμου Μαλεβιζίου ανέρχεται στα 24.864 άτομα, που αντιστοιχεί στο 8,14% του συνολικού πληθυσμού της Περιφερειακής Ενότητας Ηρακλείου και στο 4% του πληθυσμού της Περιφέρειας Κρήτης. Κατά τη

διάρκεια της τελευταίας δεκαετίας (2001-2011) παρουσιάζεται αύξηση 19,9% στο μόνιμο πληθυσμό. Στον παρακάτω πίνακα παρουσιάζεται συγκριτικά η πληθυσμιακή μεταβολή σε επίπεδο Π.Ε. Ηρακλείου, Περιφέρειας Κρήτης και χώρας αντίστοιχα, όπου παρατηρείται μια σημαντικά θετική σχετική μεταβολή του μόνιμου πληθυσμού του Δήμου Μαλεβιζίου (βλ.

Πίνακας 2.2-1).

Πίνακας 2.2-1. Μόνιμος πληθυσμός Δήμου Μαλεβιζίου

	Έτος Απογραφής		Μεταβολές (%)
	2001	2011	2001-2011
Δήμος Μαλεβιζίου	20.735	24.864	19,9%
Περιφερειακή Ενότητα Ηρακλείου	291.225	305.490	4,9%
Περιφέρεια Κρήτης	594.368	623.065	4,8%
Σύνολο Ελλάδας	10.934.097	10.816.286	-1,1%

Πηγή: ΕΛ.ΣΤΑΤ Στοιχεία απογραφών 2001 & 2011, Ιδία επεξεργασία

Σε επίπεδο Δημοτικών Ενοτήτων στη Δημοτική Ενότητα Γαζίου υπάρχει πληθυσμιακή αύξηση της τάξης του 39,7%, σε αντίθεση με τις Δημοτικές Ενότητες Κρουσώνα και Τυλίσου όπου ο πληθυσμός μειώνεται κατά 31,4% και 2,2% αντίστοιχα.

Όσον αφορά την πληθυσμιακή συγκέντρωση το μεγαλύτερο μέρος του πληθυσμού καταγράφεται στη Δημοτική Ενότητα Γαζίου με ποσοστό 77,3%, ενώ στις Δημοτικές Ενότητες Κρουσώνα και Τυλίσου το υπόλοιπο μέρος του πληθυσμού κατανέμεται ομοιόμορφα με ποσοστό 11,2% και 11,5% αντίστοιχα (βλ.

Πίνακας 2.2-2).

Ο οικισμό με την μεγαλύτερη συγκέντρωση πληθυσμού είναι του Γαζίου, έπεται η Ροδιά και ο Κρουσώνας, ακολουθεί η Αχλάδα και οι υπόλοιποι οικισμοί (βλ. Εικόνα 2.2-1).

Παρατηρείται λοιπόν μια συγκέντρωση και μετακίνηση του πληθυσμού προς τις αστικές περιοχές και συγκεκριμένα στη περιοχή του Γαζίου που αποτελεί το αστικό κέντρο του Δήμου Μαλεβιζίου. Αντίθετα στις ορεινές περιοχές έχουμε μεγάλη μείωση πληθυσμού και επιπλέον τάση αστικοποίησης και εγκατάλειψης των αγροτικών ορεινών ημι-ορεινών περιοχών.



Εικόνα 2.2-1: Χάρτης οικισμών με βάση τον πληθυσμό, Δήμος Μαλεβιζίου, Πηγή: <https://www.hc-crete.gr>

Πίνακας 2.2-2. Πληθυσμιακή μεταβολή και συγκέντρωση Δημοτικών Ενοτήτων του Δήμου Μαλεβιζίου

Δημοτική Ενότητα(Δ.Ε.)	Έτος Απογραφής		Μεταβολές (%)	Πληθυσμιακή Συγκέντρωση(%)
	2001	2011	2001-2011	2011
Γαζίου	13.761	19.221	39,70%	77,3%
Κρουσώνα	4.044	2.776	-31,40%	11,2%
Τυλίσου	2.930	2.867	-2,20%	11,5%
Δήμος Μαλεβιζίου	20.735	24.864	19,90%	-

Πηγή: ΕΛ.ΣΤΑΤ Στοιχεία απογραφών 2001 & 2011, Ιδία επεξεργασία

Παρακάτω, οι οικισμοί και η πληθυσμιακή πυκνότητα ανά Δημοτική Ενότητα και Δημοτική/Τοπική Κοινότητα στο Δήμο Μαλεβιζίου καταγράφονται αναλυτικά.

Δημοτική Ενότητα Γαζίου

Η Δημοτική ενότητα Γαζίου αποτελείται από τη Δημοτική Κοινότητα Γαζίου και τις Τοπικές κοινότητες Αχλάδας, Ροδιάς, Καλεσσιών, Φόδελε και εκτείνεται ως τα όρια του Νομού Ρεθύμνου.

Σύμφωνα με την απογραφή της ΕΛ.ΣΤΑΤ. το 2011 η Δημοτική Ενότητα Γαζίου εμφανίζει πληθυσμιακή αύξηση της τάξης του 39,7% σε σχέση με το 2001, με συνολικό πληθυσμό 19.221 κατοίκους, γεγονός που την κατατάσσει πληθυσμιακά στις πρώτες θέσεις στο Νομό Ηρακλείου.

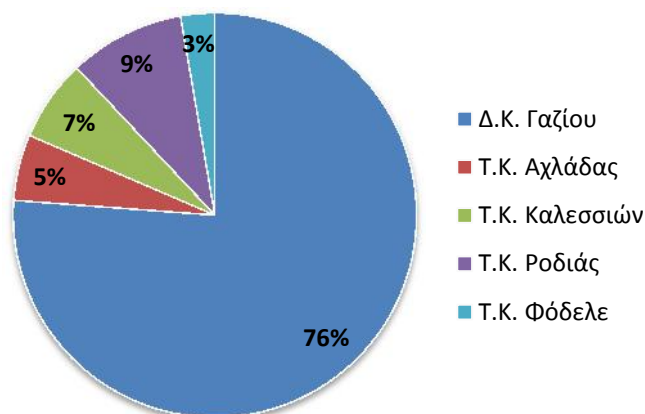
Πίνακας 2.2-3. Μόνιμος πληθυσμός Δημοτικής Ενότητας Γαζίου

Δημοτική Ενότητα (Δ.Ε.)	Δημοτική/Τοπική Κοινότητα (Δ.Κ./Τ.Κ.)	Έτος Απογραφής		Μεταβολές (%)
		2001	2011	2001-2011
ΓΑΖΙΟΥ	Δ.Κ. Γαζίου	9.935	14.640	47,4%
	Τ.Κ. Αχλάδας	1.056	1.015	-3,9%
	Τ.Κ. Καλεσσιών	878	1.255	42,9%
	Τ.Κ. Ροδιάς	1.278	1.785	39,7%
	Τ.Κ. Φόδελε	614	526	-14,3%
	Σύνολο	13.761	19.221	39,7%

Πηγή: ΕΛ.ΣΤΑΤ Στοιχεία απογραφών 2001 & 2011, Ιδία επεξεργασία

Η μεγαλύτερη πληθυσμιακή συγκέντρωση παρατηρείται στη Δημοτική Κοινότητα Γαζίου με ποσοστό 76% όπου βρίσκεται και η έδρα του Δήμου Μαλεβιζίου, ενώ το υπόλοιπο τμήμα του πληθυσμού κατανέμεται στις υπόλοιπες τέσσερις (4) τοπικές κοινότητες (βλ. Διάγραμμα 2.2-1)

Διάγραμμα 2.2-1. Ποσοστιαία κατανομή πληθυσμού ανά δημοτική/τοπική κοινότητα της δημοτικής ενότητας Γαζίου



Πηγή: ΕΛ.ΣΤΑΤ Στοιχεία απογραφών 2001 & 2011, Ιδία επεξεργασία

Ο Δήμος εξελίσσεται σ' έναν από τους κύριους οικιστικούς πόλους του πολεοδομικού συγκροτήματος Ηρακλείου για κύρια και δευτερεύουσα κατοικία. Για το λόγο αυτό είναι επιτακτική η επίλυση των προβλημάτων πολεοδόμησης προκειμένου να αποφευχθεί η υποβάθμιση του φυσικού και δομημένου περιβάλλοντος με μη αντιστρέψιμα φαινόμενα αυθαιρεσίας. Σύμφωνα με το Περιφερειακό Πλαίσιο Χωροταξικού Σχεδιασμού και Αειφόρου Ανάπτυξης της Περιφέρειας Κρήτης (ΦΕΚ 1486/10-10-2003, Τεύχος Β') και την κατηγοριοποίηση των οικισμών όπως διαμορφώνεται σε αυτό, οι Δημοτική Ενότητα του Γαζίου ανήκει στην οικιστική ενότητα Ηρακλείου και ο οικισμός του Γαζίου αποτελεί οικισμό 3^{ου} επιπέδου. Δεν υπάρχει κατηγοριοποίηση για τους υπόλοιπους οικισμούς οι οποίοι είναι μικροί και δεν αναφέρονται.

Δημοτική Ενότητα Κρουσώνα

Η Δημοτική Ενότητα Κρουσώνα δημιουργήθηκε με την εφαρμογή του προγράμματος Καλλικράτης και εντάχθηκε στο Δήμο Μαλεβιζίου. Βρίσκεται στα δυτικά του Νομού Ηρακλείου και αποτελείται από την Δημοτική Κοινότητα Κρουσώνος και τις Τοπικές Κοινότητες Κορφών, Λουτρακίου και Σάρχου. Η περιοχή είναι ημιορεινή και τα περισσότερα χωριά βρίσκονται στους πρόποδες του Ψηλορείτη.

Σύμφωνα με την απογραφή της ΕΛ.ΣΤΑΤ. το 2011 ο συνολικός μόνιμος πληθυσμός της Δημοτικής Ενότητας Κρουσώνα είναι 2.776 κάτοικοι, παρουσιάζοντας μείωση 31,4% σε σχέση με την προηγούμενη απογραφή το 2001. Η συρρίκνωση του αγροτικού εισοδήματος καθώς και το βασικό έλλειμμα υποδομών που παρατηρείται στα περισσότερα χωριά της Περιφέρειας Κρήτης αποτελούν τους κυριότερους παράγοντες στους οποίους οφείλεται αυτή η μείωση.

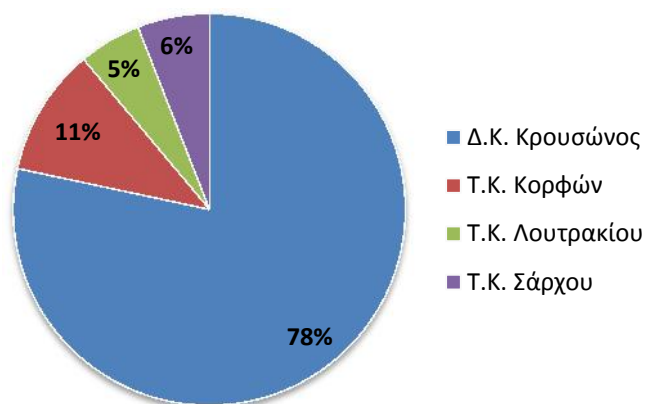
Πίνακας 2.2-4. Μόνιμος Πληθυσμός Δημοτικής Ενότητας Κρουσώνα

Δημοτική Ενότητα (Δ.Ε.)	Δημοτική/Τοπική Κοινότητα (Δ.Κ./Τ.Κ.)	Έτος Απογραφής		Μεταβολές (%)
		2001	2011	2001-2011
ΚΡΟΥΣΩΝΑ	Δ.Κ. Κρουσώνος	2.981	2.175	-27,0%
	Τ.Κ. Κορφών	618	293	-52,6%
	Τ.Κ. Λουτρακίου	163	143	-12,3%
	Τ.Κ. Σάρχου	282	165	-41,5%
	Σύνολο	4.044	2.776	-31,4%

Πηγή: ΕΛ.ΣΤΑΤ Στοιχεία απογραφών 2001 & 2011, ίδια επεξεργασία

Η μεγαλύτερη πληθυσμιακή συγκέντρωση παρατηρείται στη Δημοτική Κοινότητα Κρουσώνα με ποσοστό 78%, όπου βρισκόταν η έδρα του πρώην Δήμου Κρουσώνα, ως αποτέλεσμα της κεντρικότητας του διοικητικού συστήματος (βλ. Διάγραμμα 2.2-2).

Διάγραμμα 2.2-2 Ποσοστιαία κατανομή πληθυσμού ανά Δημοτική/Τοπική Κοινότητα της Δημοτικής Ενότητας Κρουσώνα



Πηγή: ΕΛ.ΣΤΑΤ Στοιχεία απογραφών 2001 & 2011, ίδια επεξεργασία

Σύμφωνα με το Περιφερειακό Πλαίσιο Χωροταξικού Σχεδιασμού και Αειφόρου Ανάπτυξης της Περιφέρειας Κρήτης (ΦΕΚ 1486/10-10-2003, Τεύχος Β'), η δημοτική ενότητα Κρουσώνα αποτελεί οικιστικό κέντρο 4^{ου} και 5^{ου} επιπέδου.

Δημοτική Ενότητα Τυλίσου

Η Δημοτική Ενότητα Τυλίσου δημιουργήθηκε με την εφαρμογή του προγράμματος Καλλικράτης και εντάσσεται στο Δήμο Μαλεβιζίου. Αποτελείται από τις Τοπικές Κοινότητες Τυλίσου, Αηδονοχωρίου,

Αστυρακίου, Γωνιών Μαλεβιζίου, Δαμάστας, Καμαρίου, Καμαριώτου, Κεραμουτσίου, Μαράθου και Μονής.

Πίνακας 2.2-5. Μόνιμος Πληθυσμός Δημοτικής Ενότητας Τυλίσου

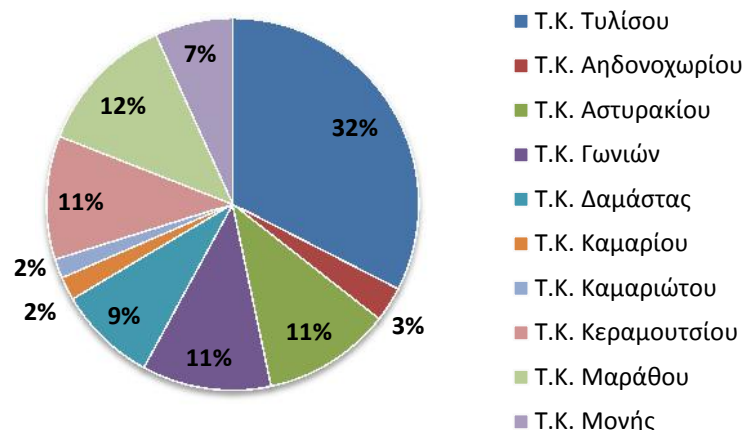
Δημοτική Ενότητα(Δ.Ε.)	Δημοτική/Τοπική Κοινότητα(Δ.Κ./Τ.Κ.)	Έτος Απογραφής		Μεταβολές (%)
		2001	2011	2001-2011
ΤΥΛΙΣΟΥ	Τ.Κ. Τυλίσου	1.055	933	-11,6%
	Τ.Κ. Αηδονοχωρίου	105	87	-17,1%
	Τ.Κ. Αστυρακίου	236	318	34,7%
	Τ.Κ.Γωνιών Μαλεβιζίου	496	323	-34,9%
	Τ.Κ. Δαμάστας	154	245	59,1%
	Τ.Κ. Καμαρίου	91	58	-36,3%
	Τ.Κ. Καμαριώτου	63	48	-23,8%
	Τ.Κ. Κεραμουτσίου	172	309	79,7%
	Τ.Κ. Μαράθου	316	351	11,1%
	Τ.Κ. Μονής	242	195	-19,4%
	Σύνολο	2.930	2.867	-2,2%

Πηγή: ΕΛ.ΣΤΑΤ Στοιχεία απογραφών 2001 & 2011, Ιδία επεξεργασία

Η συνολική έκταση της Δημοτικής Ενότητας Τυλίσου είναι 131.064 στρέμματα και χωροθετείται στα δυτικά του Νομού Ηρακλείου. Ο μόνιμος πληθυσμός της Δημοτικής Ενότητας σύμφωνα με την απογραφή της ΕΛ.ΣΤΑΤ. το 2011 ανέρχεται στους 2.867 κατοίκους, παρουσιάζοντας μείωση 2,2% σε σχέση με την απογραφή του 2001.

Η ποσοστιαία κατανομή πληθυσμού της Δημοτικής Ενότητας Τυλίσου απεικονίζεται στο παρακάτω διάγραμμα (βλ. Διάγραμμα 2.2-3), όπου η μεγαλύτερη πληθυσμιακή συγκέντρωση παρατηρείται στην Τοπική Κοινότητα Τυλίσου με ποσοστό 32%.

Διάγραμμα 2.2-3 Ποσοστιαία κατανομή πληθυσμού ανά Δημοτική/Τοπική Κοινότητα της Δημοτικής Ενότητας Τυλίσου



Πηγή: ΕΛ.ΣΤΑΤ Στοιχεία απογραφών 2001 & 2011, ίδια επεξεργασία

2.2.2 Σύνθεση πληθυσμού ανά φύλο και ηλικία

Η κατανομή του πληθυσμού ανάμεσα στα δυο φύλλα στο Δήμο Μαλεβιζίου είναι σχεδόν ισόρροπη, με μικρή υπεροχή του πληθυσμού των αντρών (50,26% άνδρες και 49,74% γυναίκες), σε αντίθεση με την αντίστοιχη κατανομή σε επίπεδο Περιφερειακής Ενότητας, Περιφέρειας και χώρας όπου ο πληθυσμός των γυναικών είναι ελαφρώς μεγαλύτερος από τον αντίστοιχο των αντρών (βλ. Πίνακας 2.2-6).

Πίνακας 2.2-6. Κατανομή Μόνιμου Πληθυσμού κατά φύλο

Έτος Απογραφής	Τόπος μόνιμης διαμονής	Άρρενες	Θήλειες	Σύνολο
2011	Δήμος Μαλεβιζίου	12.497	12.367	24.864
	Περιφερειακή Ενότητα Ηρακλείου	150.909	154.581	305.490
	Περιφέρεια Κρήτης	308.665	314.400	623.065
	Σύνολο Ελλάδας	5.303.223	5.513.063	10.816.286

Πηγή: ΕΛ.ΣΤΑΤ Στοιχεία απογραφής 2011, ίδια επεξεργασία

Από τον παρακάτω πίνακα (βλ. Πίνακας 2.2-7) στον οποίο περιγράφεται η κατανομή του μόνιμου πληθυσμού του Δήμου Μαλεβιζίου κατά ηλικία, παρατηρούμε ότι ο παιδικός και νεανικός πληθυσμός, ηλικίας έως και 24 ετών, αποτελεί το 29,29% του συνολικού πληθυσμού του Δήμου. Σημαντικό είναι το ποσοστό του ενεργού πληθυσμού, ηλικίας από 25 έως και 64 ετών, που αποτελεί το 57,15% του συνολικού πληθυσμού του Δήμου. Το υπολειπόμενο 13,55% είναι το ποσοστό των μεγάλων ηλικιών (65 ετών και άνω) επί του συνολικού πληθυσμού.

Πίνακας 2.2-7. Κατανομή Μόνιμου Πληθυσμού κατά ηλικία

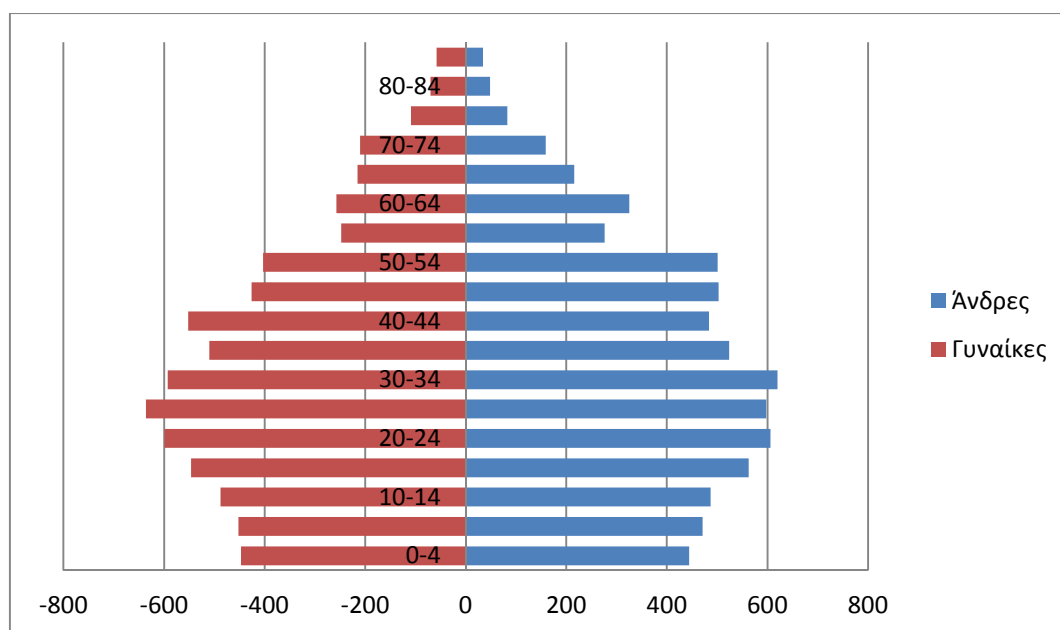
Έτος	Χωρική Ενότητα	Ομάδες ηλικιών							
		0-14	15-24	25-39	40-54	55-64	65-79	80+	ΣΥΝΟΛΟ
2011	Γαζίου	3.883	2.125	5.317	4.102	1.932	1.448	414	19.221
	Κρουσώνα	414	253	521	494	391	513	190	2.776
	Τυλίσου	366	242	590	481	383	548	257	2.867
	ΣΥΝΟΛΟ	4.663	2.620	6.428	5.077	2.706	2.509	861	24.864
2001	Γαζίου	2.789	2.314	3.481	2.869	1.106	992	210	13.761
	Κρουσώνα	620	658	806	754	468	578	160	4.044
	Τυλίσου	336	374	530	485	384	582	239	2.930
	ΣΥΝΟΛΟ	3.745	3.346	4.817	4.108	1.958	2.152	609	20.735

Πηγή: ΕΛ.ΣΤΑΤ Στοιχεία απογραφών 2001 & 2011, Ιδία επεξεργασία

Παρακάτω παρουσιάζονται οι ηλικιακές πυραμίδες για κάθε Δημοτική Ενότητα του Δήμου Μαλεβιζίου βάση των στοιχείων των απογραφών του 2001 και του 2011 αντίστοιχα, στις οποίες αποτυπώνεται η σύνθεση του πληθυσμού ανά ηλικία και φύλλο

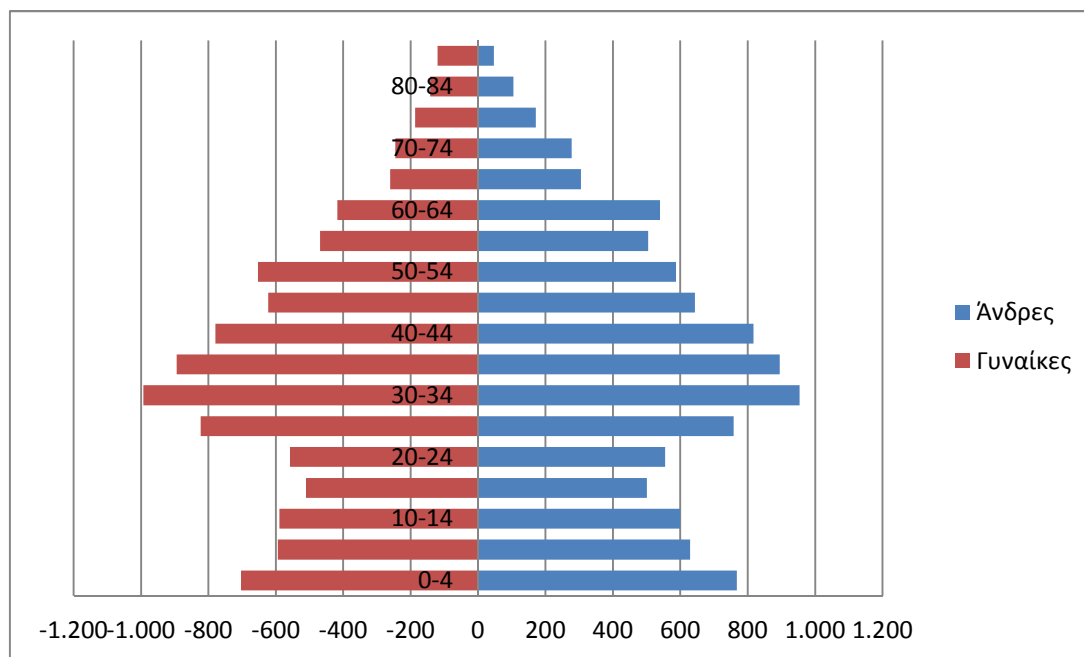
Δημοτική Ενότητα Γαζίου

Διάγραμμα 2.2-4 Ηλικιακή πυραμίδα ανά φύλο στη Δ.Ε. Γαζίου (2001)



Πηγή: ΕΛ.ΣΤΑΤ Στοιχεία απογραφής 2001, Ιδία επεξεργασία

Διάγραμμα 2.2-5 Ηλικιακή πυραμίδα ανά φύλο στη Δ.Ε. Γαζίου (2011)

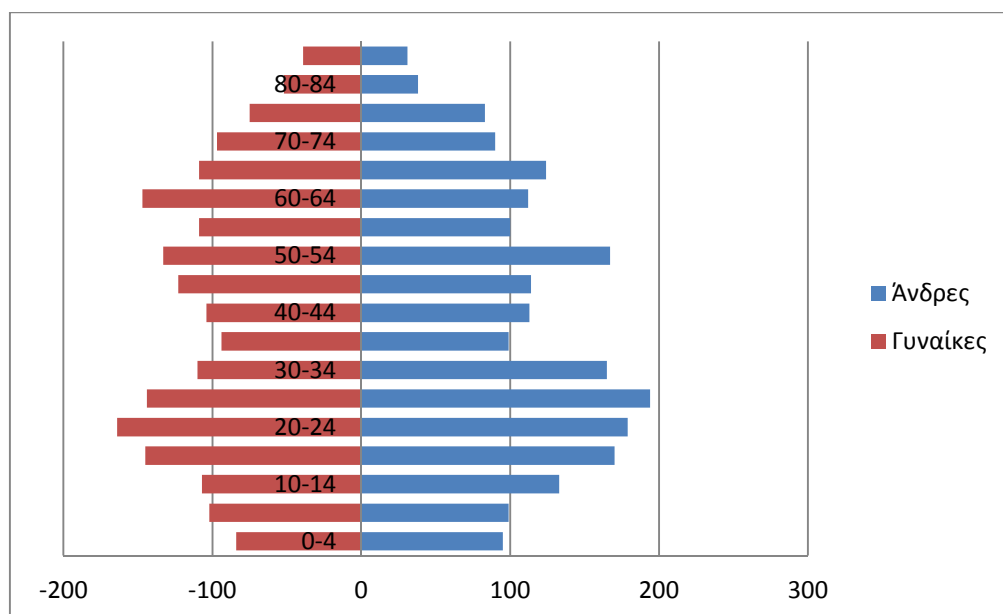


Πηγή: ΕΛ.ΣΤΑΤ Στοιχεία απογραφής 2011, Ιδία επεξεργασία

Στις παραπάνω πυραμίδες αποτυπώνεται η τυπική με όρους δυτικού πολιτισμού σύνθεση του πληθυσμού στη Δημοτική ενότητα Γαζίου. Και οι δύο πυραμίδες χαρακτηρίζονται από μια πλατιά βάση η οποία στενεύει προς τα πάνω στις μεγαλύτερες ηλικίες. Το χαρακτηριστικό αυτό δείχνει ότι η Δ.Ε. παρουσιάζει μια νεανική δημογραφική φυσιονομία με το μεγαλύτερο ποσοστό των κατοίκων να ανήκει στις ηλικίες μεταξύ 20 και 50 χρονών. Στην ηλικιακή πυραμίδα του 2011 παρατηρείται ότι έχουμε μεγαλύτερο ποσοστό παιδιών ηλικιών από 0 έως 10 ετών συγκριτικά με το 2001, κάτι που δείχνει ότι υπάρχει ανανέωση του πληθυσμού.

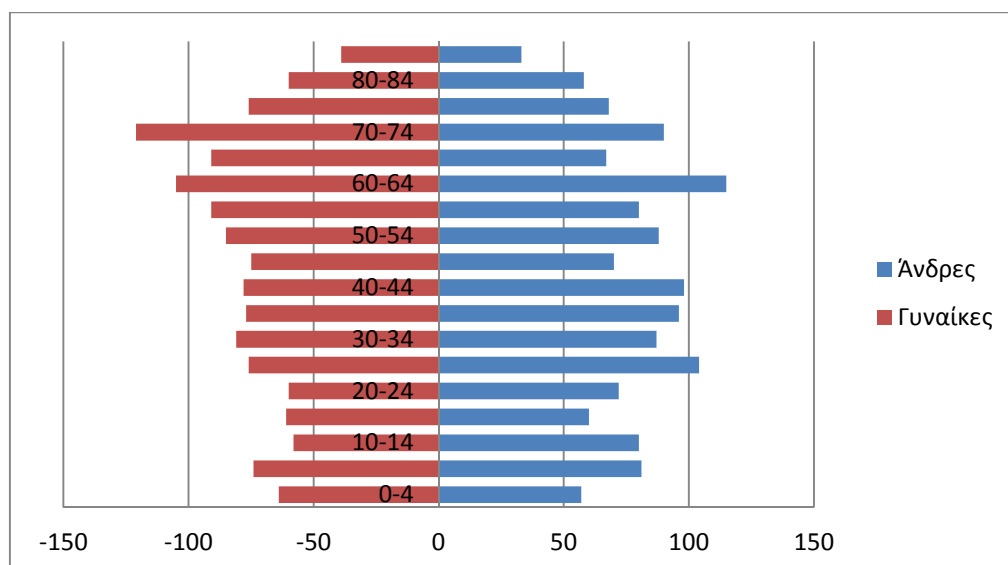
Δημοτική Ενότητα Κρουσώνα

Διάγραμμα 2.2-6 Ηλικιακή πυραμίδα ανά φύλλο στη Δ.Ε. Κρουσώνα (2001)



Πηγή: ΕΛ.ΣΤΑΤ Στοιχεία απογραφής 2001, Ιδία επεξεργασία

Διάγραμμα 2.2-7 Ηλικιακή πυραμίδα ανά φύλλο στη Δ.Ε. Κρουσώνα (2011)



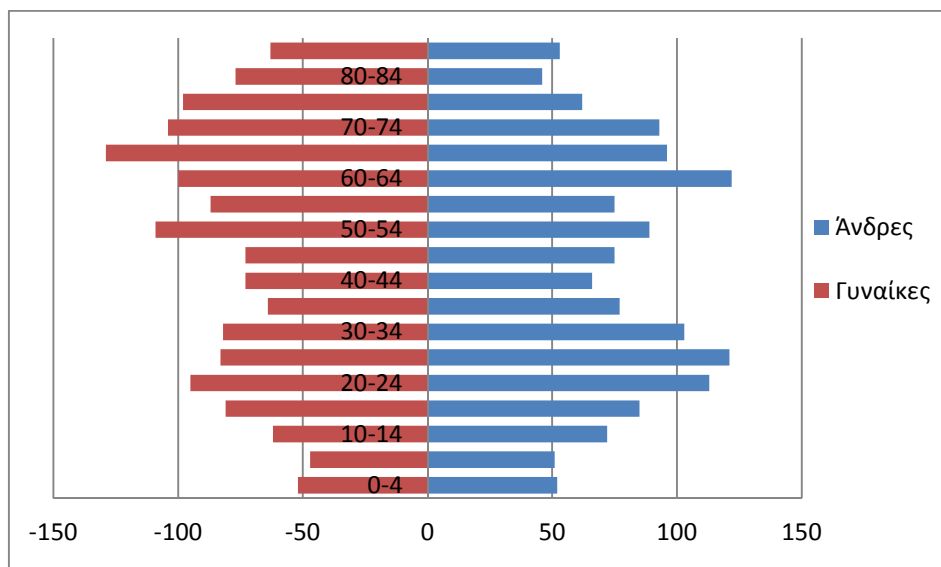
Πηγή: ΕΛ.ΣΤΑΤ Στοιχεία απογραφής 2011, Ιδία επεξεργασία

Στις παραπάνω ηλικιακές πυραμίδες αποτυπώνεται μια μη ισόρροπη κατανομή και δημογραφική ανάπτυξη του πληθυσμού στη Δημοτική Ενότητα Κρουσώνα. Παρατηρείται χαμηλό ποσοστό γεννήσεων και ανανέωσης του πληθυσμού με παράλληλη γήρανση. Η παραπάνω ηλικιακή πυραμίδα οφείλεται σε ένα βαθμό στη μετακίνηση του πληθυσμού από τη Δημοτική ενότητα του Κρουσώνα προς αστικές περιοχές και κυρίως το Γάζι αφού ο πληθυσμός που μετακινείται συνήθως είναι αυτός των μέσων και χαμηλών – παραγωγικών ηλικιών. Το 2001 η βάση της πυραμίδας η

οποία αποτυπώνει τις νεανικές ηλικίες ήταν πιο πλατιά με σχέση με την αντίστοιχη βάση της πυραμίδας του 2011, κάτι που φανερώνει την γήρανση του πληθυσμού της Δημοτικής ενότητας.

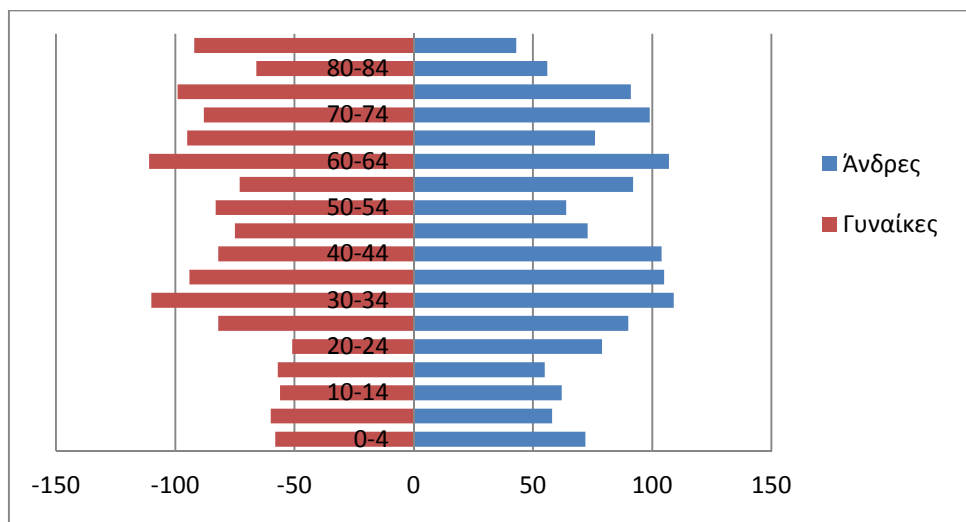
Δημοτική Ενότητα Τυλίσου

Διάγραμμα 2.2-8 Ηλικιακή πυραμίδα ανά φύλλο στη Δ.Ε. Τυλίσου (2001)



Πηγή: ΕΛ.ΣΤΑΤ Στοιχεία απογραφής 2001, Ιδία επεξεργασία

Διάγραμμα 2.2-9 Ηλικιακή πυραμίδα ανά φύλλο στη Δ.Ε. Τυλίσου (2011)



Πηγή: ΕΛ.ΣΤΑΤ Στοιχεία απογραφής 2011, Ιδία επεξεργασία

Στη Δημοτική Ενότητα Τυλίσου η σύνθεση του πληθυσμού παρουσιάζει παρόμοια εικόνα με εκείνη της Δημοτικής Ενότητας Κρουσώνα. Και στις δύο πυραμίδες του 2001 και του 2011 παρατηρείται στενή βάση και πλατιά κορυφή, κάτι που φανερώνει τη γερασμένη δημογραφική φυσιολογία της Δημοτικής Ενότητας.

Στον παρακάτω πίνακα (βλ. Πίνακας 2.2-8) παρουσιάζονται ορισμένοι βασικοί δημογραφικοί δείκτες(δείκτης γήρανσης⁴, δείκτης εξάρτησης⁵ και δείκτης αντικατάστασης⁶) οι οποίοι υπολογίστηκαν προκειμένου να μελετηθεί αναλυτικότερα το ηλικιακό προφίλ του Δήμου με βάση τα στοιχεία της απογραφής του 2011.

Πίνακας 2.2-8. Δημογραφικοί Δείκτες

Έτος	Χωρική Ενότητα	Δείκτης γήρανσης	Δείκτης ηλικιακής εξάρτησης	Δείκτης αντικατάστασης
2011	Γαζίου	47,95%	42,63%	105,64%
	Κρουσώνα	169,81%	67,33%	55,00%
	Τυλίσου	219,95%	69,04%	51,38%
	ΣΥΝΟΛΟ	72,27%	47,73%	89,18%
2001	Γαζίου	43,10%	40,85%	190,55%
	Κρουσώνα	119,03%	50,56%	121,62%
	Τυλίσου	244,35%	65,26%	74,77%
	ΣΥΝΟΛΟ	73,72%	45,72%	149,58%

Πηγή: ΕΛ.ΣΤΑΤ Στοιχεία απογραφών 2001 & 2011, Ιδία επεξεργασία

Ο **δείκτης γήρανσης** είναι ο λόγος του πληθυσμού ηλικίας 65 ετών και άνω προς τον πληθυσμό ηλικίας 0-14 ετών και εκφράζει κατά πόσο κατά πόσο το βάρος του πληθυσμού μετατοπίζεται από τη βάση της πληθυσμιακής πυραμίδας προς την κορυφή, δηλαδή πόσο γερασμένος είναι ο πληθυσμός και κατά πόσο υφίσταται πρόβλημα ανανέωσης του. Ο μεγαλύτερος δείκτης γήρανσης παρατηρείται στη Δ.Ε. Τυλίσου με ποσοστό 219,95% και ακολουθεί η Δ.Ε. Κρουσώνα με 169,81%. Σε αντίθεση με τις άλλες δύο Δ.Ε. του Δήμου Μαλεβιζίου, ο πληθυσμός της Δ.Ε. Γαζίου με ποσοστό γήρανσης 47,95% παρουσιάζει μια νεανικότερη δημογραφική φυσιογνωμία ακόμα και σε σύγκριση με το σύνολο του Δήμου. Οι ίδιες τάσεις παρατηρούνται και το 2001 σχετικά με το δείκτη γήρανσης του πληθυσμού.

Ο **δείκτης ηλικιακής εξάρτησης** εκφράζει την επιβάρυνση που δέχεται ο ενεργός πληθυσμός (15-64 ετών) από το νεανικό και το γεροντικό πληθυσμό (0-14 και 65+ ετών αντίστοιχα). Στη Δ.Ε. Γαζίου είναι τιμή του δείκτη είναι 42,63%, δε μπορεί να χαρακτηριστεί υψηλή και είναι μικρότερη από την αντίστοιχη για το σύνολο του Δήμου (47,73%). Στις Δ.Ε. Κρουσώνα και Τυλίσου ο συγκεκριμένος δείκτης παρουσιάζει τιμές 67,33% και 69,04% αντίστοιχα ξεπερνώντας το μέσο του παραγωγικού πληθυσμού και στις δύο περιπτώσεις.

Ο **δείκτης αντικατάστασης** εκφράζει τη σχέση μεταξύ των ατόμων που θα έχουν τη νόμιμη ηλικία για να εργασθούν εισερχόμενα στην αγορά εργασίας και των ατόμων που θα έχουν την ηλικία

⁴**Δείκτης γήρανσης:** Μόνιμος πληθυσμός ηλικίας 65 ετών και άνω * 100 / Μόνιμος πληθυσμός ηλικίας 0-14 ετών.

⁵**Δείκτης ηλικιακής εξάρτησης:** Μόνιμος πληθυσμός ηλικίας 0-14 και 65+ ετών * 100 / Μόνιμος πληθυσμός ηλικίας 15-64 ετών.

⁶**Δείκτης αντικατάστασης:** Μόνιμος πληθυσμός ηλικίας 15-19 ετών * 100 / Μόνιμος πληθυσμός ηλικίας 60-64 ετών.

συνταξιοδότησης, εάν ήταν ήδη ενταγμένα στον οικονομικά ενεργό πληθυσμό. Η χαμηλή τιμή του δείκτη είναι αρνητική για το παραγωγικό σύστημα και την αγορά εργασίας καθώς δείχνει ότι τα άτομα που εισέρχονται στην παραγωγική διαδικασία είναι λιγότερα από τα άτομα που εξέρχονται από αυτήν. Ο δείκτης αντικατάστασης στις Δ.Ε. Κρουσώνα και Τυλίσου είναι 55% και 51,38% αντίστοιχα, δηλαδή μικρότερος από τη μονάδα και στις δύο περιπτώσεις. Στην περίπτωση της Δ.Ε. Γαζίου ο συγκεκριμένος δείκτης έχει τιμή 105,64%, δηλαδή λίγο μεγαλύτερος από τη μονάδα. Στο σύνολο του Δήμου Μαλεβιζίου ο δείκτης αντικατάστασης είναι χαμηλός (89,18%) και συγκριτικά με το 2001 είναι αρκετά χαμηλότερος σε κάθε Δ.Ε. αποδεικνύοντας έτσι ότι υπάρχει γήρανση του πληθυσμού.

2.2.3 Επίπεδο εκπαίδευσης

Για την ποιοτικότερη ανάλυση του πληθυσμιακού δυναμικού του Δήμου Μαλεβιζίου παρακάτω θα γίνει εξέταση των εκπαιδευτικών χαρακτηριστικών των κατοίκων της περιοχής. Στον παρακάτω πίνακα (βλ.

Πίνακας 2.2-9) παρουσιάζονται τα χαρακτηριστικά του πληθυσμού του Δήμου Μαλεβιζίου σε σχέση με την Περιφερειακή Ενότητα Ηρακλείου, την Περιφέρεια Κρήτης και το σύνολο της χώρας σύμφωνα με την απογραφή του 2011.

Πίνακας 2.2-9. Επίπεδο Εκπαίδευσης

ΕΠΙΠΕΔΟ ΕΚΠΑΙΔΕΥΣΗΣ	ΔΗΜΟΣ ΜΑΛΕΒΙΖΙΟΥ	ΠΕΡΙΦΕΡΕΙΑΚΗ ΕΝΟΤΗΤΑ ΗΡΑΚΛΕΙΟΥ	ΠΕΡΙΦΕΡΕΙΑ ΚΡΗΤΗΣ	ΣΥΝΟΛΟ ΧΩΡΑΣ
Κάτοχοι διδακτορικού ή μεταπτυχιακού τίτλου / Πτυχιούχοι Παν/μίου - Πολυτεχνείου, ΑΤΕΙ, ΑΣΠΑΙΤΕ, ανώτερων επαγγελματικών και ισότιμων σχολών	13,86%	14,86%	14,60%	16,73%
Πτυχιούχοι μεταδευτεροβάθμιας εκπαίδευσης (ΙΕΚ, Κολλέγια κλπ.)	4,12%	4,16%	3,96%	4,64%
Απόφοιτοι Λυκείου (Γενικού, Εκκλησιαστικού, Επαγγελματικού κλπ.)	19,39%	20,79%	21,93%	23,41%
Απόφοιτοι τριτάξιου Γυμνασίου και πτυχιούχοι Επαγγελματικών Σχολών	14,55%	13,66%	14,08%	13,21%
Απόφοιτοι Δημοτικού	26,00%	25,93%	25,70%	23,34%
Εγκατέλειψαν το Δημοτικό, αλλά γνωρίζουν γραφή και ανάγνωση / Ολοκλήρωσαν την προσχολική αγωγή / Δε γνωρίζουν γραφή και ανάγνωση	13,55%	13,07%	12,46%	12,42%
Μη κατατασσόμενοι (άτομα γεννηθέντα μετά την 1/1/2005)	8,53%	7,53%	7,27%	6,25%

Πηγή: ΕΛ.ΣΤΑΤ Στοιχεία απογραφής 2011, Ιδία επεξεργασία

Παρατηρείται ότι, σε επίπεδο Δήμου, το μεγαλύτερο ποσοστό καταλαμβάνουν οι απόφοιτοι Δημοτικής εκπαίδευσης (26%), ποσοστό μεγαλύτερο από το αντίστοιχο της χώρας (23,34%) που ακολουθεί το ποσοστό σε επίπεδο Περιφερειακής Ενότητας Ηρακλείου (25,93%) αλλά και Περιφέρειας Κρήτης (25,70%). Παρατηρείται επίσης ότι το 13,55% του πληθυσμού του Δήμου δεν έχει τελειώσει το δημοτικό, ποσοστό που επίσης είναι μεγαλύτερο από το αντίστοιχο της Π.Ε. Ηρακλείου (13,07%), της Περιφέρειας Κρήτης (12,46%) αλλά και της χώρας (12,42%). Τέλος, το 13,86% του πληθυσμού του Δήμου είναι πτυχιούχοι ανώτατων και ανώτερων σχολών, εμφανίζοντας χαμηλότερο ποσοστό από εκείνο της Π.Ε Ηρακλείου (14,86%), της Περιφέρειας Κρήτης (14,60%) αλλά και της χώρας (16,73%). Από τα παραπάνω βλέπουμε ότι το επίπεδο εκπαίδευσης στο Δήμο Μαλεβιζίου είναι χαμηλότερο συγκριτικά με το επίπεδο εκπαίδευσης σε επίπεδο Π.Ε. Ηρακλείου, Περιφέρειας Κρήτης και επικράτειας και θα πρέπει να γίνουν οι κατάλληλες παρεμβάσεις αλλά και να υπάρξει η κατάλληλη μέριμνα ώστε να μπορέσει σταδιακά να φτάσει τουλάχιστον στα επίπεδα της επικρατείας και σίγουρα πάντως να βελτιωθεί.

2.2.4 Δομές Κοινωνικής Υποστήριξης

2.2.4.1 Δομές υγείας

Η 7η Υγειονομική Περιφέρεια Κρήτης με έδρα το Ηράκλειο, έχει υπό την εποπτεία της όλο το υγειονομικό σύστημα της Κρήτης. Σε αυτήν ανήκουν όλες οι δομές της πρωτοβάθμιας φροντίδας (Πρωτοβάθμιο Εθνικό Δίκτυο Υγείας), ήτοι οι ΠΕΔΥ/Μονάδες Υγείας, τα ΠΕΔΥ/Κέντρα Υγείας και τα ΠΕΔΥ/Περιφερειακά Ιατρεία. Επίσης συντονίζει και ελέγχει τα νοσοκομεία, ώστε να εξασφαλίζεται η εύρυθμη λειτουργία του υγειονομικού συστήματος, σε όλα τα επίπεδα φροντίδας (πρωτοβάθμιο, δευτεροβάθμιο, τριτοβάθμιο). Ο ρόλος της συνεπώς είναι⁷:

- Η εποπτεία του υγειονομικού συστήματος υγείας
- Ο έλεγχος των μονάδων υγείας
- Η παρακολούθηση και ο σχεδιασμός δράσεων, για την αναβάθμιση της φροντίδας υγείας
- Η ανάπτυξη της πρωτοβάθμιας φροντίδας υγείας
- Η προώθηση της αγωγής και προαγωγής υγείας
- Η συνεργασία με το Υπουργείο Υγείας, για το συντονισμό και την εφαρμογή των πολιτικών κατευθύνσεων
- Η συστηματική καταγραφή των εισροών και των εκροών κάθε μονάδας υγείας

Στο Δήμο Μαλεβιζίου λειτουργούν επτά (7) Περιφερειακά Ιατρεία (Π.Ι) που εποπτεύονται από την 7^η Υγειονομική Περιφέρεια Κρήτης:

⁷ <https://www.hc-crete.gr>

Π.Ι. Γωνιών

Είναι ένα μονοθέσιο-τυπικό περιφερειακό ιατρείο στο χωριό Γωνιές του Δήμου Μαλεβιζίου στο νομό Ηρακλείου. Υπάγεται στο Κέντρο Υγείας Ανωγείων και απέχει 8,5 Km (10 λεπτά) από το πλησιέστερο Κέντρο Υγείας, το Κ.Υ. Ανωγείων. Εξυπηρετεί τα δημοτικά διαμερίσματα: **Γωνιών, Αστουρακίου, Αηδοχωριού και Καμαριώτου**. Ο πληθυσμός στην περιοχή ευθύνης του ανέρχεται σε 768 άτομα, σύμφωνα με την απογραφή του 2011.

Π.Ι. Τυλίσσου

Είναι ένα διθέσιο-τυπικό περιφερειακό ιατρείο στο χωριό Τύλισσος του Δήμου Μαλεβιζίου στο νομό Ηρακλείου. Υπάγεται στο Κέντρο Υγείας Αγίας Βαρβάρας και απέχει 12 Km (20 λεπτά) από το πλησιέστερο Κέντρο Υγείας, το ΠΑΓΝΗ. Εξυπηρετεί τις τοπικές κοινότητες: **Τυλίσσου, Μονής και Καλεσιών**. Ο πληθυσμός στην περιοχή ευθύνης του ανέρχεται σε 2.383 άτομα, σύμφωνα με την απογραφή του 2011.

Π.Ι. Ροδιάς

Είναι ένα μονοθέσιο-τυπικό περιφερειακό ιατρείο στο χωριό Ροδιά του Δήμου Μαλεβιζίου στο νομό Ηρακλείου. Υπάγεται στο Κέντρο Υγείας Αγίας Βαρβάρας και απέχει 14 Km (22 λεπτά) από το πλησιέστερο Κέντρο Υγείας, το ΠΑΓΝΗ. Εξυπηρετεί τις τοπικές κοινότητες: **Ροδιάς και Αχλάδας**. Ο πληθυσμός στην περιοχή ευθύνης του ανέρχεται σε 2.800 άτομα.

Π.Ι. Μαράθου

Είναι ένα μονοθέσιο-τυπικό περιφερειακό ιατρείο στο χωριό Μάραθος του Δήμου Μαλεβιζίου στο νομό Ηρακλείου. Υπάγεται στο Κέντρο Υγείας Αγίας Βαρβάρας και απέχει 15,9 Km (20 λεπτά) από το πλησιέστερο Κέντρο Υγείας, το ΠΑΓΝΗ. Εξυπηρετεί τις τοπικές κοινότητες: **Μαράθου, Δαμάστας και Φόδελε**. Ο πληθυσμός στην περιοχή ευθύνης του ανέρχεται σε 1.122 άτομα, σύμφωνα με την απογραφή του 2011.

Π.Ι. Κρουσώνα

Είναι ένα διθέσιο-τυπικό περιφερειακό ιατρείο στο χωριό Κρουσώνας του Δήμου Μαλεβιζίου στο νομό Ηρακλείου. Υπάγεται στο Κέντρο Υγείας Αγίας Βαρβάρας και απέχει 14,9 Km (18 λεπτά) από το πλησιέστερο Κέντρο Υγείας, το ΠΑΓΝΗ. Εξυπηρετεί τις τοπικές κοινότητες: **Κρουσώνας και Σάρχου**. Ο πληθυσμός στην περιοχή ευθύνης του ανέρχεται σε 2.340 άτομα, σύμφωνα με την απογραφή του 2011.

Π.Ι. Κορφών

Είναι ένα μονοθέσιο-τυπικό περιφερειακό ιατρείο στο χωριό Κορφές του Δήμου Μαλεβιζίου στο νομό Ηρακλείου. Υπάγεται στο Κέντρο Υγείας Αγίας Βαρβάρας και απέχει 11,7 Km (20 λεπτά) από το πλησιέστερο Κέντρο Υγείας, το ΠΑΓΝΗ. Εξυπηρετεί τις τοπικές κοινότητες: **Κορφών, Λουτρακίου, Κεραμουτσιού και Καμαρίου**. Ο πληθυσμός στην περιοχή ευθύνης του ανέρχεται σε 803 άτομα, σύμφωνα με την απογραφή του 2011.

Π.Ι. Γαζίου

Το **Π.Ι. Γαζίου** είναι ένα διθέσιο-τυπικό περιφερειακό ιατρείο στο Γάζι. Υπάγεται στο Κέντρο Υγείας Αγίας Βαρβάρας και απέχει 2 Km (4 λεπτά) από το πλησιέστερο Κέντρο Υγείας, το ΠΑ.Γ.Ν.Η. Εξυπηρετεί τη δημοτική κοινότητα **Γαζίου**. Ο πληθυσμός στην περιοχή ευθύνης του ανέρχεται σε 14.640 άτομα, σύμφωνα με την απογραφή του 2011.

2.2.4.2 Εθελοντικές Δομές Υγείας

Ιατρείο Κοινωνικής Αλληλεγγύης –Κοινωνικό Φαρμακείο Δήμου Μαλεβιζίου

Ξεκίνησε την λειτουργία του το 2012 και συνεχίζει μέχρι και σήμερα με στόχο να καλύψει τους οικονομικά αδύναμους και ανασφάλιστους δημότες προκειμένου να λαμβάνουν δωρεάν υπηρεσίες υγείας. Οι ειδικότητες των γιατρών που λειτουργούν είναι παθολόγοι, γενικοί ιατροί, οφθαλμίατροι, ουρολόγοι, ΩΡΛ, γυναικολόγοι, ορθοπεδικοί, οδοντίατροι κ.α. Παράλληλα με το ιατρείο λειτουργεί και του **Κοινωνικού Φαρμακείου** που παρέχει φαρμακευτική περίθαλψη σε ανασφάλιστους ή οικονομικά αδύναμους.

Κοινωνικό Παντοπωλείο

Το κοινωνικό παντοπωλείο ιδρύθηκε το 2012 και λειτουργεί από τότε για να εξυπηρετήσει τις ανάγκες του τοπικού πληθυσμού που είχε προβλήματα βιοπορισμού λόγω της πρωτόγνωρης κρίσης της χώρας μας. Στεγάζεται μαζί με το δημοτικό ιατρείο και παρέχει είδη πρώτης ανάγκης, τρόφιμα και οτιδήποτε μπορεί να χρειαστεί κάποιος δημότης που έχει ανάγκη. Τα έσοδα αλλά και τα προϊόντα προέρχονται είτε από δωρεές είτε από εκδηλώσεις φιλανθρωπικού χαρακτήρα που γίνονται για την συλλογή ειδών προς διάθεση στους έχοντες ανάγκη.

2.2.4.3 Πρόνοια βρεφικής και παιδικής ηλικίας

Δημοτική Ενότητα Γαζίου

Παιδικός σταθμός Πολύδροσο (πρώην Δημοτικός βρεφονηπιακός σταθμός)

Ο σταθμός ιδρύθηκε το 1990 και στεγάζεται σε κτήριο ιδιοκτησίας της Νομαρχίας στην οδό Εθνική Αντιστάσεως 71 στην περιοχή Πολύδροσο των εργατικών κατοικιών. Συνολικά λειτουργούν έξι (6) τμήματα και εξυπηρετούνται 160-170 (50 παιδιά 2013) παιδιά ηλικιών από 2,5 έως 5 ετών. Βασικός σκοπός του σταθμού είναι η παροχή σύγχρονης προσχολικής αγωγής. Παρακάτω αναφέρονται αναλυτικά οι αρμοδιότητες του Σταθμού.

Επιμελείται την παροχής σύγχρονης προσχολικής αγωγής στα φιλοξενούμενα νήπια και βρέφη εφαρμόζοντας τα κατάλληλα προγράμματα, τις ισχύουσες διατάξεις και τον ισχύοντα εσωτερικό κανονισμό λειτουργίας. Ειδικότερα το Τμήμα:

1. Φροντίζει για τη σωστή ψυχοσωματική υγεία και ψυχοκινητική εξέλιξη των παιδιών, με πραγματοποίηση ατομικών προγραμμάτων, κύκλους παιδαγωγικών δραστηριοτήτων, παιδαγωγικά εργαστήρια και άλλες παιδαγωγικές δραστηριότητες και εκδηλώσεις, σύμφωνα με τα επιστημονικά δεδομένα και ανάλογα με την ηλικία τους.
2. Απασχολεί τα παιδιά σύμφωνα με τους καθορισμένους στόχους του προγράμματος και τηρεί βιβλίο ύλης για την καθημερινή διδασκαλία σύμφωνα με τα προγράμματα του Υπουργείου Παιδείας.
3. Ευθύνεται όχι μόνο για την ολόπλευρη ανάπτυξη των νηπίων αλλά και για την φύλαξη και προστασία τους.
4. Προσφέρει αγωγή, ψυχαγωγία, περιποίηση, φροντίδα και φαγητό στα βρέφη του Σταθμού σύμφωνα με τις αρχές της βρεφοκομικής και τις οδηγίες του παιδίατρου.

5. Ενημερώνει τους γονείς σε τακτά χρονικά διαστήματα για τη γενική – σφαιρική εξέλιξη του παιδιού τους. Συνεργάζεται με τους γονείς σε όλα τα θέματα που αφορούν τη ζωή και την εξέλιξη των παιδιών μέσα στον Σταθμό.
6. Μεριμνά για τη διοργάνωση εκδηλώσεων και επισκέψεων προς όφελος των παιδιών, σύμφωνα με το εγκεκριμένο πρόγραμμα.
7. Φροντίζει για την υγιεινή κατάσταση των παιδιών και ενημερώνει τους αρμόδιους της Ιατρικής και Ψυχοκοινωνικής Στήριξης σε κάθε περίπτωση που χρειάζεται ιατρική φροντίδα και κοινωνική μέριμνα.
8. Παρακολουθεί την καθαριότητα των νηπίων και βρεφών και κάθε αντικείμενο που έχει σχέση με αυτά ενθαρρύνοντας την αυτοεξυπηρέτησή τους.
9. Ευθύνεται για την άψογη καθαριότητα των χώρων του Σταθμού και των αντικειμένων του και τον κατάλληλο αερισμό και φωτισμό του.
10. Εφαρμόζει σωστά όλα τα μέτρα υγιεινής και ασφάλειας και ευθύνεται για κάθε πράξη ή παράλειψη που μπορεί να έχει επίπτωση στην υγεία των παιδιών.
11. Ευθύνεται για την εξασφάλιση της διατροφής των νηπίων κατά την παραμονή τους στον Σταθμό, μεριμνώντας για την υγιεινή παρασκευή του, την ποιότητα των υλικών και την τήρηση του εγκεκριμένου διαιτολογίου.
12. Μεριμνά για την προμήθεια, την ταξινόμηση και τη συντήρηση του αναγκαίου παιδαγωγικού εξοπλισμού και υλικού.
13. Ευθύνεται για την ασφαλή μεταφορά των φιλοξενούμενων παιδιών προς και από τον Σταθμό (περίπτωση ύπαρξης σχολικού λεωφορείου)

Το αντικείμενο του Τμήματος σύμφωνα με τον Δημοτικό Οργανισμό Κοινωνικής Αλληλεγγύης Προστασίας και Παιδείας (Δ.Ο.Κ.Α.Π.Π.Α.Μ.) πραγματοποιείται από τις εξής ειδικότητες, του Τ.Ε Βρεφονηπιοκόμου, του Βοηθού Βρεφονηπιοκόμου, του Μαγείρου, του Βοηθού Μαγείρου, του Προσωπικού Καθαριότητας– Βοηθητικών Εργασιών και του Οδηγού Σχολικού Λεωφορείου. Παρ' όλα αυτά ένα από τα βασικότερα προβλήματα που αντιμετωπίζουν οι εργαζόμενοι του Βρεφονηπιακού Σταθμού είναι η έλλειψη προσωπικού (οι ανάγκες καλύπτονται από τη συνεργασία με φοιτητές που υλοποιούν πρακτική άσκηση). Ανεξαρτήτως ειδικοτήτων οι εργαζόμενοι του σταθμού συνεργάζονται μεταξύ τους αλλά και με τις ειδικότητες των άλλων Τμημάτων με στόχο την καλύτερη αγωγή και εξυπηρέτηση των παιδιών.

Επίσης, στο τμήμα γίνεται ο υπεύθυνος μεριμνά για τη διεκπεραίωση και την αρχειοθέτηση αλληλογραφίας, τα θέματα προσωπικού κλπ. Συγκεκριμένα:

1. Υποδέχεται, καταχωρεί και διαχειρίζεται τις αιτήσεις εγγραφής και επανεγγραφής βρεφών και νηπίων, εφαρμόζει τις αποφάσεις κατάταξης των παιδιών στα διάφορα τμήματα προσχολικής αγωγής ή διαγραφής αυτών και τηρεί τα σχετικά αρχεία.
2. Προωθεί αιτήματα γονέων για μετακίνηση παιδιών από ένα τμήμα σε άλλο, αν υπάρχουν οι σχετικές προϋποθέσεις.
3. Παρακολουθεί την τακτοποίηση οικονομικών συμμετοχών μηνιαίως και ενημερώνει τους γονείς που καθυστερούν την πληρωμή των οικονομικών τους συμμετοχών.
4. Δέχεται τις αιτήσεις μείωσης ή απαλλαγής οικονομικών συμμετοχών, εισηγείται σχετικά και ενημερώνει τους γονείς για το αποτέλεσμα της αίτησής τους.
5. Εκδίδει βεβαιώσεις φιλοξενίας παιδιών.
6. Μεριμνά για την φύλαξη και την καθαριότητα των κτιριακών εγκαταστάσεων του τμήματος και του εξοπλισμού τους.

7. Μερικώς για την σωστή εισαγωγή και εξαγωγή των τροφίμων –ειδών καθαριότητας – και υλικού και τα καταγράφει στα δελτία εισαγωγής και εξαγωγής
8. Τηρεί το βιβλίο παρουσιών των παιδιών και του προσωπικού τού κάθε γραφείου
9. Τηρεί επίσης βιβλίο διδαχθείσης ύλης

Πέρα από τα προβλήματα προσωπικού που αντιμετωπίζει ο Βρεφονηπιακός Σταθμός, έντονο είναι και το πρόβλημα των κτιριακών εγκαταστάσεων οι οποίες δεν καλύπτουν πλήρως τις ανάγκες της συγκεκριμένης δομής.

1^{ος} Παιδικός σταθμός Αμμουδάρας

Ο σταθμός ιδρύθηκε το 2007 και στεγάζεται στην οδό Ανδρέα Παπανδρέου 158 στην περιοχή της Αμμουδάρας. Συνολικά λειτουργούν επτά (7) τμήματα και εξυπηρετούνται 180-200 (100 παιδιά 2013) παιδιά ηλικιών από 2,5 έως 5 ετών. Βασικός σκοπός του σταθμού είναι η παροχή σύγχρονης προσχολικής αγωγής. Οι αρμοδιότητες του παιδικού σταθμού συμπίπτουν με εκείνες του Βρεφονηπιακού, που περιγράφονται λεπτομερώς παραπάνω.

Επιπρόσθετα διοργανώνεται αρκετές δραστηριότητες όπως μαθήματα κολύμβησης για παιδιά ηλικίας άνω των 4,5 ετών, μαθήματα εικαστικών, γυμναστικής και μουσικής σε συνεργασία με το Δ.Ο.Κ.Α.Π.Α.Μ. το σύλλογο γονέων. Τα παιδιά του σταθμού επίσης συμμετέχουν σε πρόγραμμα ανακύκλωσης και συνδράμουν στο πρόγραμμα καθαρισμού της παραλίας.

Παιδικός σταθμός Αγίας Μαρίνας

Ο παιδικός σταθμός Αγίας Μαρίνας βρίσκεται στο Τσαλικάκι. Στο σταθμό λειτουργούν 2 τμήματα που εξυπηρετούν τις ανάγκες της περιοχής αυτής.

Παιδικός σταθμός Αγίας Πελαγίας

Ο παιδικός σταθμός Αγίας Πελαγίας αφορά νέο σταθμό του δήμου που καλείται να καλύψει τις ανάγκες της περιοχής. Η λειτουργία του σταθμού αναμένεται εντός του 2016 με σκοπό να φιλοξενεί 50 παιδιά, 12 εκ των οποίων θα είναι βρέφη. Οι εγκαταστάσεις που χρηματοδοτούνται από το ΕΣΠΑ αφορούν χώρους συνολικής επιφάνειας 455 τ. μ., διαθέτει αίθουσα ύπνου, κουζίνα, τραπεζαρία, αίθουσες ψυχαγωγίας, βοηθητικούς χώρους, μεγάλους παράλιους χώρους με παιδική χαρά και κήπο ενώ είναι προσβάσιμο σε Άτομα με Ειδικές ανάγκες.

ΚΔΑΠ Γαζίου

Τα Κέντρα Δημιουργικής Απασχόλησης Παιδιών (ΚΔΑΠ) είναι Μονάδα δημιουργικής απασχόλησης παιδιών (ΚΔΑΠ) με καλή υγεία, ηλικίας 6 -12 χρόνων. Στη μονάδα αυτή μπορούν να απασχολούνται και παιδιά με ελαφριάς μορφής κινητικά ή αισθητηριακά προβλήματα. Το ωράριο λειτουργίας του ΚΔΑΠ είναι καθημερινά σε δύο βάρδιες από 13:00-17:00 17:00 21:00 (Απόφαση 118/2015 ΑΔΑ: 6ΦΜΝΟΛΟΒ-4ΓΤ), οι κτιριακές εγκαταστάσεις του βρίσκεται, στην οδό Ανδ. Παπανδρέου 158 στην περιοχή της Αμμουδάρας και σύμφωνα με στοιχεία του 2013 φιλοξενούνται 17 παιδιά σε κάθε μια από τις δυο (2) βάρδιες.

Σύμφωνα με τον εσωτερικό κανονισμό λειτουργίας του Κέντρου Δημιουργικής Απασχόλησης Παιδιών ΚΔΑΠ Γαζίου (Απόφαση 71/2011 ΑΔΑ: 45ΠΑΟΛΟΒ-ΨΕ2) σκοπός του κέντρου είναι η δημιουργική απασχόληση των παιδιών για ορισμένο χρονικό διάστημα της ημέρας, εκτός σχολικού

ωραρίου, η σωστή αξιοποίηση του ελεύθερου χρόνου με ατομική ή οργανωμένη δραστηριότητα ή μέσα από οργανωμένες ομάδες εργαστηρίων καθώς και η εξυπηρέτηση των γονέων.

Συγκεκριμένα το πρόγραμμα αποσκοπεί:

- Στην παραμονή για ορισμένο χρονικό διάστημα της ημέρας πέραν του σχολικού ωραρίου σε ένα περιβάλλον ευχάριστο και δημιουργικό που θα ανοίξει νέους ορίζοντες για κάθε παιδί μέσα από το παιχνίδι, το τραγούδι, την ζωγραφική, την συζήτηση.
- Να αξιοποιήσει σωστά τον ελεύθερο χρόνο του παιδιού
- Να δώσει κίνητρα και ευκαιρίες στο κάθε παιδί
- Να βοηθήσει την εργαζόμενη μητέρα

Το Κέντρο στελεχώνεται από τρία (3) άτομα προσωπικό πλήρους απασχόλησης: Συγκεκριμένα:

- Δύο (2) ΔΕ Παιδαγωγός προσχολικής αγωγής, δημιουργίας και έκφρασης,
- Μία (1) ΥΕ Βοηθητικό προσωπικό.

Στη δομή ΚΔΑΠ Γαζίου δύναται να απασχολούνται και εξωτερικοί συνεργάτες με σύμβαση μίσθωσης έργου των κάτωθι ειδικοτήτων:

- Καθηγητής Μουσικής
- Καθηγητής Πληροφορικής
- Καθηγητής Ζωγραφικής
- Καθηγητής Θεατρολόγος κ.λ.π.

Καθώς επίσης και προσωπικό καθαριότητας και βοηθητικών εργασιών.

Αρχικά η λειτουργία του ΚΔΑΠ ξεκίνησε το Νοέμβριο του 2003 και δημιουργήθηκε στο πλαίσιο του Μέτρου 6.1 «Ανάπτυξη Κοινωνικών Υπηρεσιών Υποστήριξης για την προώθηση Ίσων Ευκαιριών» του ΠΕΠ Κρήτης 2000 – 2006 με τη συγχρηματοδότηση από εθνικούς και κοινοτικούς πόρους (Ευρωπαϊκό Κοινωνικό Ταμείο). Για την περίοδο 2008-2013 η λειτουργία του συγχρηματοδοτήθηκε από εθνικούς και κοινοτικούς πόρους από το Επιχειρησιακό Πρόγραμμα «Ανάπτυξη Ανθρώπινου Δυναμικού 2007-2013» και ειδικότερα από τη Δράση «Εναρμόνιση Οικογενειακής και Επαγγελματικής ζωής», που υλοποιείται από τον Οργανισμό Εργατικής Εστίας και η οποία αποσκοπεί στην αύξηση της απασχόλησης των γυναικών μέσα από την παροχή φροντίδας και φιλοξενίας των παιδιών τους από συμβεβλημένες δομές όπως είναι τα ΚΔΑΠ. Για το 2015-2016 και σύμφωνα με ανακοίνωση του προέδρου Δ.ΟΚ.Α.Π.Π.Α.Μ. η δομή του ΚΔΑΠ Γαζίου μαζί με άλλες δομές του Δήμου τη Δράση όπως ο Παιδικός Σταθμός Αμμουδάρας, ο Παιδικός Σταθμός Κρουσώνα, ο Παιδικός Σταθμός στο Πολύδροσο, το ΚΔΑΠ Τυλίσου, το ΚΔΑΠ ΜΕΑ Γαζίου που λειτουργούν στα πλαίσια της δράσης «Εναρμόνιση Οικογενειακής και Επαγγελματικής ζωής 2015-2016 εντάχθηκαν στο νέο ΕΣΠΑ επομένως συνεχίζει κανονικά η λειτουργία τους.

ΚΔΑΠ - ΜΕΑ Γαζίου

Το Κέντρο Δημιουργικής Απασχόλησης Παιδιών με Αναπηρία (ΚΔΑΠ – ΜΕΑ) Δήμου Μαλεβιζίου αποτελεί μονάδα δημιουργικής απασχόλησης παιδιών με αναπηρίες και εφήβων με νοητική υστέρηση και κινητική αναπηρία, δυναμικότητας 28 ωφελούμενων σε βάρδιες (13 στην πρωινή, 15 απογευματινή). Το ωράριο λειτουργίας ορίζεται καθημερινά σε δύο (2) βάρδιες από 8:00 έως 14:00 και από 16:00 έως 21:00 (Απόφαση 117/2015). Οι κτιριακές εγκαταστάσεις του ΚΔΑΠ – ΜΕΑ Δήμου

Μαλεβιζίου βρίσκονται στο Δημοτικό Διαμέρισμα Καλεσσών του Δήμου Μαλεβιζίου, είναι συνολικού εμβαδού 600τμ αποτελούμενο από δυο αίθουσες δημιουργικής απασχόλησης μια αίθουσα φυσικοθεραπείας, μια αίθουσα εργοθεραπείας, γραφείο κοινωνικού λειτουργού, ένα μεγάλο χώρο πολλαπλών δραστηριοτήτων, κουζίνα τραπεζαρία, σαλόνι υποδοχής και βοηθητικούς χώρους (τουαλέτες, χώρους ανάπαυσης, αποθηκευτικό χώρο και διαδρόμους) με προαύλιο χώρο 1000τμ περίπου και πληροί όλες τις τεχνικές προδιαγραφές όπως αυτές ορίζονται στην Υπουργική Απόφαση Αριθ. Π1β/Γ.Π.οικ.14957 (ΦΕΚ 1397/τ. Β/22-10-2001).

Σύμφωνα με τον εσωτερικό κανονισμό λειτουργίας του Κέντρου Δημιουργικής Απασχόλησης Παιδιών με ειδικές ανάγκες ΚΔΑΠ - ΜΕΑ Γαζίου (Απόφαση 73/2011 ΑΔΑ: 45Π5ΟΛ0Β-ΡΜΚ) οι σκοποί του ΚΔΑΠ – ΜΕΑ του Δήμου Μαλεβιζίου είναι:

- η δημιουργική απασχόληση των παιδιών/εφήβων με αναπηρίες
- η κοινωνική ένταξη παιδιών / εφήβων με αναπηρίες
- η στήριξη της οικογένειας τους ώστε να αντιμετωπιστούν καταστάσεις κοινωνικού αποκλεισμού και να αποφευχθεί η χρήση ιδρυματικής φροντίδας και
- η βελτίωση της ποιότητας ζωής των παιδιών/εφήβων με αναπηρίες και των οικογενειών τους.

Το ΚΔΑΠ - ΜΕΑ Δήμου Μαλεβιζίου για την εκπλήρωση των σκοπών του, προβλέπεται να παρέχει τις παρακάτω υπηρεσίες:

- Ασφαλή δημιουργική απασχόληση και αξιοποίηση του ελεύθερου χρόνου των παιδιών / εφήβων με αναπηρίες, με την ανάπτυξη προσωπικής ή ομαδικής δραστηριότητας
- Ατομική εκπαίδευση των παιδιών / εφήβων με αναπηρίες πάνω σε θέματα αυτοεξυπηρέτησης (διατροφή, καθαριότητα, υγιεινή)
- Ανάπτυξη κοινωνικών δεξιοτήτων
- Υλοποίηση προγραμμάτων έκφρασης και ψυχαγωγίας, άσκησης λόγου, άθλησης και σωματικής αγωγής
- Ανάπτυξη φιλικών δεσμών και κοινωνικών σχέσεων
- Υποστήριξη της οικογένειας που φροντίζει το παιδί / έφηβο με αναπηρία
- Εκπαίδευση των μελών της οικογένειας στην κατάλληλη αντιμετώπιση των εξειδικευμένων αναγκών φροντίδας και εκπαίδευσης των παιδιών / εφήβων με αναπηρίες
- Ενημέρωση της οικογένειας και παραπομπή τους στις αρμόδιες υπηρεσίες για την κάλυψη εξειδικευμένων αναγκών των παιδιών τους με αναπηρίες
- Διασύνδεση με τις εκπαιδευτικές μονάδες ειδικής αγωγής, το Εθνικό Κέντρο Άμεσης Κοινωνικής Βοήθειας (ΕΚΑΚΒ) τις κοινωνικές υπηρεσίες των οργανισμών τοπικής και Περιφερειακής αυτοδιοίκησης, τους φορείς και τις υπηρεσίες στήριξης και διεκδίκησης των δικαιωμάτων των ατόμων με αναπηρίες με το δίκτυο υπηρεσιών πρωτοβάθμιας υγείας της περιοχής και με τις εθελοντικές οργανώσεις.

Το Κέντρο στελεχώνεται, σύμφωνα με την Υπουργική Απόφαση αριθ. Π1β/Γ.Π.οικ.14957 (ΦΕΚ 1397/τ.Β/22-10-2001), από:

- Ένα / Μία Γυμναστή/στρια ή Φυσικοθεραπευτή / τρια (ΠΕ ή ΤΕ)
- Ένα / Μία Κοινωνικό / ή Λειτουργό (ΤΕ)
- Ένα / Μία Εργοθεραπευτή / τρια (ΤΕ)
- Ένα Κοινωνικό Φροντιστή (ΔΕ)

- Ένα Εκπαιδευτή Τεχνικό (ΔΕ)
- Ένα Οδηγό (ΔΕ)
- Ένα Βοηθητικό Προσωπικό (ΥΕ)

Στο Κέντρο μπορεί να απασχολείται και προσωπικό άλλων ειδικοτήτων ανάλογα με τις ανάγκες των εξυπηρετούμενων (π.χ. Νοσηλευτές, Λογοθεραπευτές, Ψυχολόγοι κλπ.).

Αντίστοιχα με το ΚΔΑΠ, το ΚΔΑΠ ΜΕΑ δημιουργήθηκε στο πλαίσιο του Μέτρου 6.1 «Ανάπτυξη Κοινωνικών Υπηρεσιών Υποστήριξης για την προώθηση Ίσων Ευκαιριών» του ΠΕΠ Κρήτης 2000 – 2006 με συγχρηματοδότηση από εθνικούς και κοινοτικούς πόρους (Ευρωπαϊκό Κοινωνικό Ταμείο). Για την περίοδο 2007-2013 η λειτουργία του συγχρηματοδοτείται από εθνικούς και κοινοτικούς πόρους από το Επιχειρησιακό Πρόγραμμα Ανάπτυξη Ανθρώπινου Δυναμικού 2007-2013 και ειδικότερα από τη «Δράση Εναρμόνιση Οικογενειακής και Επαγγελματικής ζωής». Ενώ όπως αναφέρθηκε παραπάνω για το 2015-2016 και σύμφωνα με ανακοίνωση του προέδρου Δ.ΟΚ.Α.Π.Π.Α.Μ. η δομή του ΚΔΑΠ ΜΕΑ Γαζίου νέο ΕΣΠΑ επομένως συνεχίζει κανονικά τη λειτουργία του για το 2015-2016.

Δημοτική Ενότητα Κρουσώνα

Παιδικός σταθμός Κρουσώνα

Ο Δημοτικός σταθμός Κρουσώνα ιδρύθηκε και λειτουργεί από το 1988 ενώ το 2012 εγκαινιάστηκε το νέο κτίριο στο στεγάζεται σε νέες κτιριακές εγκαταστάσεις που χρηματοδοτήθηκε από το ΕΣΠΑ 2007-2013 για λογαριασμό της Περιφέρειας Κρήτης. Πρόκειται για ένα σύγχρονο ισόγειο ενεργειακό κτίριο, απόλυτα προσβάσιμο, με δυο αίθουσες όπου μπορούν να φιλοξενήσουν 45 έως 50 παιδιά ηλικίας 2,5-5 ετών με ωράριο καθημερινό 07:30-15:30, με ιδιαίτερο χώρο ύπνου, αίθουσα πολλαπλών χρήσεων, κουζίνα, τουαλέτες καθώς και πολλούς βοηθητικούς χώρους. Σκοπός του Σταθμού είναι η παροχή σύγχρονης προσχολικής αγωγής με σκοπούς και στόχους όμοιους και εκείνους που περιγράφονται παραπάνω στα πλαίσια του Βρεφονηπιακού σταθμού Γαζίου.

Δημοτική Ενότητα Τυλίσου

Παιδικός σταθμός Τυλίσου

Η λειτουργία του παιδικού σταθμού εντάσσεται στα πλαίσια της δράσης «Εναρμόνιση Οικογενειακής και Επαγγελματικής Ζωής». Στον παιδικό σταθμό Τυλίσου μπορούν να φιλοξενηθούν παιδιά από 2,5 ετών έως 5 οι προσφερόμενες θέσεις είναι 28 και το ωράριο λειτουργίας καθημερινό 7:30 με 15:30. Οι σκοποί και οι στόχοι του σταθμού είναι όμοιοι με εκείνοι του Παιδικού σταθμού Γαζίου όπως αναφέρονται παραπάνω.

ΚΔΑΠ Τυλίσου

Το ΚΔΑΠ λειτουργεί στα πλαίσια της δράσης «Εναρμόνιση Οικογενειακής και Επαγγελματικής Ζωής» με στόχους και σκοπούς όμοιους με αυτούς που αναφέρονται παραπάνω για το ΚΔΑΠ Γαζίου. Συνολικά φιλοξενούνται 15 παιδιά με καλή υγεία, ηλικίας 6 -12 χρόνων, στεγάζεται σε εγκαταστάσεις στην Τύλισσο και το ωράριο λειτουργίας είναι καθημερινό 15:00-20:00 σύμφωνα με την Υπ. αριθμ. 5990/2011 απόφαση διοικητικού συμβουλίου του Δήμου.

2.2.4.4 Πρόνοια τρίτης ηλικίας

Δημοτική Ενότητα Γαζίου

ΚΑΠΗ Γαζίου

Το ΚΑΠΗ Γαζίου λειτουργεί από το 1999 σύμφωνα με την υπ' αριθμό 48/1999 απόφαση του Δημοτικού Συμβουλίου του Δήμου Γαζίου και την με αριθμό 7295/7-5-1999 απόφαση του Γενικού Γραμματέα της Περιφέρειας Κρήτης, η οποία δημοσιεύτηκε στο ΦΕΚ1042 /τ. Β'/4.6.1999, με βάση την οποία συστήθηκε Δημοτικό Νομικό Πρόσωπο στο Δήμο Γαζίου, με την επωνυμία Κέντρο Ανοικτής Προστασίας Ηλικιωμένων Δήμου Γαζίου.

Σκοπός του είναι του ΚΑΠΗ σύμφωνα με τον εσωτερικό κανονισμό λειτουργίας (Αριθμ. Αποφ.: 530/2013) είναι:

- Η πρόληψη βιολογικών, ψυχολογικών και Κοινωνικών προβλημάτων των ηλικιωμένων ώστε να παραμένουν αυτόνομα, ισότιμα και ενεργά μέλη του Κοινωνικού Συνόλου.
- Η διαφώτιση και η συνεργασία του ευρύτερου κοινού και των ειδικών φορέων σχετικά με τα προβλήματα και τις ανάγκες των ηλικιωμένων.
- Η έρευνα σχετικών με τους ηλικιωμένους θεμάτων

Μέλη του ΚΑΠΗ εγγράφονται άτομα από 58 ετών και άνω, άνδρες και γυναίκες που είναι κάτοικοι ή δημότες των δημοτικών κοινοτήτων Γαζίου, Ροδιάς, Φόδελε, Αγίας Πελαγίας χωρίς διάκριση οικονομικών δυνατοτήτων.

Στα προστατευόμενα από το Κέντρο άτομα παρέχονται οι παρακάτω

- Κοινωνική εργασία στους ίδιους και στο άμεσο περιβάλλον τους
- Φυσικοθεραπεία
- Εργοθεραπεία
- Ιατρική και Νοσηλευτική Φροντίδα
- Οργανωμένη ψυχαγωγία (εκδρομές με πούλμαν κ.τ.λ.) και επιμόρφωση (διαλέξεις, μελέτη θεμάτων, εργασία με ομάδες κ.λ.π.)
- Ομάδες αυτενέργειας
- Προγράμματα Προαγωγής Υγείας και πρόληψης(Πρόγραμμα νοητικής ενδυνάμωσης κτλ)
- Εντευκτήριο στο οποίο λειτουργεί καντίνα που προσφέρει ρόφημα, αναψυκτικά κ.λ.π., όπου βρίσκουν συντροφιά και απασχόληση τα μέλη. Τα μέλη πληρώνουν το αντίστοιχο αντίτιμο το οποίο καθορίζεται με απόφαση του Διοικητικού Συμβουλίου
- Υποστηρικτική κοινωνική εργασία των μελών και των οικογενειών τους

ΚΑΠΗ Καλέσσων

Το ΚΑΠΗ Καλεσσίων αποτελεί το 1^ο παράρτημα του ΚΑΠΗ Γαζίου και δημιουργήθηκε με σκοπό να καλυφθούν οι ανάγκες και της τοπικής κοινότητας Καλεσσίων. Στο συγκεκριμένο ΚΑΠΗ προβλέπεται η λειτουργία των παρακάτω υπηρεσιών.

- Υπηρεσία Κοινωνικής Εργασίας
- Υπηρεσία Ιατρικής φροντίδας με νοσηλευτή και ιατρό
- Υπηρεσία εργοθεραπείας-επιμόρφωσης
- Υπηρεσία κυλικείου

ΚΑΠΗ Ροδιάς

Το ΚΑΠΗ Ροδιάς αποτελεί το 2^ο παράρτημα του ΚΑΠΗ Γαζίου και δημιουργήθηκε με σκοπό να καλυφθούν οι ανάγκες και της τοπικής κοινότητας Ροδιάς. Στο συγκεκριμένο ΚΑΠΗ προβλέπεται η λειτουργία των παρακάτω υπηρεσιών,

- Υπηρεσία Κοινωνικής Εργασίας
- Υπηρεσία Ιατρικής φροντίδας με νοσηλεύτη και ιατρό
- Υπηρεσία εργοθεραπείας-επιμόρφωσης
- Υπηρεσία κυλικείου

Η λειτουργία του εν λόγω ΚΑΠΗ δεν έχει ξεκινήσει και αναμένεται εντός του 2016.

ΚΗΦΗ Δ.Ε Γαζίου

Η λειτουργία του ΚΗΦΗ Γαζίου ξεκίνησε το 2003 με την υπ' αριθμ. 3446/1-9-2003 αρχική άδεια ίδρυσης και λειτουργίας του Κέντρου Ημερήσιας Φροντίδας Ηλικιωμένων (ΚΗΦΗ), και υλοποιήθηκε στα πλαίσια του Μέτρου 6.1 του ΠΕΠ Κρήτης 2000-2006. Έπειτα η άδεια λειτουργίας έχει ανανεωθεί με τελευταία 3951/7-5-2016 απόφαση αντιπεριφερειάρχη. Η δυναμικότητα του κέντρου ανέρχεται στα (25) άτομα και εξυπηρετεί τους ωφελούμενους στην Δημοτική ενότητα Γαζίου και Τυλίσου. Σκοπός της είναι η καθημερινή φιλοξενία ηλικιωμένων ατόμων και την παροχή υπηρεσιών από εξειδικευμένο προσωπικό. Στα πλαίσια του ΚΗΦΗ διοργανώνονται δραστηριότητες που ενισχύουν την φυσική και πνευματική κατάσταση των ηλικιωμένων.

Το ΚΗΦΗ έχει έντονη διαρκή συνεργασία με τα ΚΑΠΗ του Δήμου και το πρόγραμμα «Βοήθεια στο σπίτι».

Βοήθεια στο σπίτι Γαζίου

Το πρόγραμμα «Βοήθεια στο σπίτι» δημιουργήθηκε και συγχρηματοδοτήθηκε από το Ευρωπαϊκό Κοινωνικό Ταμείο αλλά από το Μέτρο 6.1 του ΠΕΠ Κρήτης 2000-2006. Στα πλαίσια του προγράμματος παρέχονται υπηρεσίες Κοινωνικής Εργασίας, Νοσηλευτικής Φροντίδας και Οικογενειακής Οικιακής Βοήθειας και ανάπτυξη κοινωνικών και λειτουργικών δεξιοτήτων για την κάλυψη βασικών αναγκών όπως η εξασφάλιση ή βελτίωση της αυτοεξυπηρέτησης καθημερινής λειτουργίας (διαβίωσης), η πρόληψη παρακολούθηση ή αποκατάσταση ψυχοσωματικών και συναισθηματικών προβλημάτων, κάλυψη πολιτιστικών, θρησκευτικών και κοινωνικών δραστηριοτήτων.

Στο Δήμο εξυπηρετούνται συνολικά 300 άτομα στα οποία παρέχονται υπηρεσίες από εξειδικευμένο προσωπικό όπως κοινωνικός λειτουργός, νοσηλεύτης, ιατρός, οικογενειακός βοηθός. Το πρόγραμμα συνεργάζεται και με τις άλλες δομές πρόνοιας της τρίτης ηλικίας του Δήμου.

Δημοτική Ενότητα Κρουσώνα

ΚΑΠΗ Κρουσώνα

Το ΚΑΠΗ Κρουσώνα και δημιουργήθηκε με σκοπό να εξυπηρετούνται οι κάτοικοι της Δημοτικής ενότητας Κρουσώνα. Στο ΚΑΠΗ προβλέπεται η λειτουργία των παρακάτω υπηρεσιών.

- Υπηρεσία Κοινωνικής Εργασίας
- Υπηρεσία Ιατρικής φροντίδας με νοσηλεύτη και ιατρό
- Υπηρεσία εργοθεραπείας - επιμόρφωσης
- Υπηρεσία κυλικείου

ΚΑΠΗ Γωνιών

Το ΚΑΠΗ Γωνιών ανήκει στο τμήμα του ΚΑΠΗ Κρουσώνα και δημιουργήθηκε με σκοπό να εξυπηρετούνται οι κάτοικοι των τοπικών Τυλίσου, Μονής, Καμαρίου, Κεραμουτσίου, Δαμάστας, Μαράθου. Στο ΚΑΠΗ προβλέπεται η λειτουργία των παρακάτω υπηρεσιών.

- Υπηρεσία Κοινωνικής Εργασίας
- Υπηρεσία Ιατρικής φροντίδας με νοσηλεύτη και ιατρό
- Υπηρεσία εργοθεραπείας - επιμόρφωσης
- Υπηρεσία κυλικείου

Βοήθεια στο σπίτι Κρουσώνα

Το πρόγραμμα «Βοήθεια στο σπίτι Κρουσώνα» λειτουργεί με τον ίδιο τρόπο και τους ίδιους σκοπούς με το Πρόγραμμα «βοήθεια στο σπίτι Γαζίου» και εξυπηρετεί τους ηλικιωμένους της περιοχής ενώ συνεργάζεται με το ΚΑΠΗ Γωνιών και Κρουσώνα

Δημοτική Ενότητα Τυλίσου

ΚΑΠΗ Τυλίσου

Το ΚΑΠΗ Τυλίσου ανήκει στο τμήμα του ΚΑΠΗ Γαζίου και δημιουργήθηκε με σκοπό να εξυπηρετούνται οι κάτοικοι των τοπικών Τυλίσου, Μονής, Καμαρίου, Κεραμουτσίου, Δαμάστας, Μαράθου. Στο ΚΑΠΗ προβλέπεται η λειτουργία των παρακάτω υπηρεσιών.

- Υπηρεσία Κοινωνικής Εργασίας
- Υπηρεσία Ιατρικής φροντίδας με νοσηλεύτη και ιατρό
- Υπηρεσία εργοθεραπείας-επιμόρφωσης
- Υπηρεσία κυλικείου

Βοήθεια στο σπίτι Τυλίσου

Το πρόγραμμα «Βοήθεια στο σπίτι Τυλίσου» λειτουργεί με τον ίδιο τρόπο και τους ίδιους σκοπούς με το Πρόγραμμα «βοήθεια στο σπίτι Γαζίου» και εξυπηρετεί τους ηλικιωμένους της περιοχής ενώ συνεργάζεται με το ΚΑΠΗ Γωνιών και Κρουσώνα.

2.2.4.5 Υποδομές εκπαίδευσης

Στο Δήμο Μαλεβιζίου λειτουργούν δεκαπέντε (15) νηπιαγωγεία, δεκατρία (13) δημοτικά ,τρία (3) γυμνάσια και δύο (2) λύκεια με την πλειοψηφία των σχολικών μονάδων λειτουργούν στην δημοτική ενότητα Γαζιού. Συνολικά το μαθητικό δυναμικό για το σχολικό έτος 2015-2016 ανέρχεται στα νηπιαγωγεία στους 418 μαθητές, στα δημοτικά, στους 1663 μαθητές, στα γυμνάσια στους 751 και για τα λύκεια στους 518 μαθητές. Οι παρακάτω πίνακες συγκεντρώνουν πληροφορίες για τις σχολικές μονάδες, το μαθητικό δυναμικό και την οργανικότητα για κάθε δημοτική ενότητα.

Σύμφωνα με τα στοιχεία της σχολικής επιτροπής ο συνολικός αριθμός του μαθητικού δυναμικού για το σχολικό έτος 2015-2016 σημείωσε μικρή αύξηση περίπου 12% σε σχέση με το σχολικό έτος 2010-2011.

Παρόλες τις προσπάθειες αναβάθμισης και επέκτασης των κτιριακών εγκαταστάσεων και του εξοπλισμού ο δήμος αντιμετωπίζει αρκετά προβλήματα και ελλείψεις. Έντονη είναι επίσης και η απουσία ειδικών σχολείων σχολικών μονάδων ειδικής εκπαίδευσης σε όλες τις βαθμίδες της εκπαίδευσης, με αποτέλεσμα την μεταφορά των μαθητών σε αντίστοιχες μονάδες στο Δήμο Ηρακλείου.

Πίνακας 2.2-10 Σχολικές μονάδες πρωτοβάθμιας και δευτεροβάθμιας εκπαίδευσης και μαθητικό δυναμικό δημοτικής ενότητας Γαζίου σχολικό έτος 2015-2016

Νηπιαγωγεία	Οργανικότητα	Τμήματα	Μαθητικό Δυναμικό	Δημοτικά Σχολεία	Οργανικότητα	Τμήματα	Μαθητικό Δυναμικό
1ο Νηπ. Γαζίου	2/θ	2	36	1ο ΔΣ Γαζίου	12/θ	18	356
2ο Νηπ. Γαζίου	2/θ	3	56	2ο ΔΣ Γαζίου	12/θ	12	226
3ο Νηπ. Γαζίου	2/θ	2	34	3ο ΔΣ Γαζίου	6/θ	7	132
1ο Νηπ. Αγίας Μαρίνας	2/θ	2	36	1ο ΔΣ Αγίας Μαρίνας	12/θ	16	326
2ο Νηπ. Αγίας Μαρίνας	2/θ	2	36	2ο ΔΣ Αγίας Μαρίνας	6/θ	10	172
3ο Νηπ. Αγίας Μαρίνας	2/θ	4	60	ΔΣ Κάτω Καλεσίων	4/θ	3	51
Νηπ. Καβροχωρίου	1/θ	1	11	ΔΣ Ροδιάς	6/θ	6	90
Νηπ. Καλεσίων	1/θ	1	18	ΔΣ Αγίας Πελαγίας	4/θ	4	59
3Νηπ. Ροδιάς	1/θ	2	33	ΔΣ Φόδελε	3/θ	2	33
Νηπ. Αγίας Πελαγίας (Αχλάδα)	1/θ	1	12				
Νηπ. Φόδελε	1/θ	1	8				
Γυμνάσιο				Λύκειο			
Γυμνάσιο Γαζίου		21	512	(Δομήνικος Θεοτοκόπουλος)		19	458

Πηγή: Δήμος Μαλεβιζίου, Ιδία επεξεργασία

Πίνακας 2.2-11 Σχολικές μονάδες πρωτοβάθμιας και δευτεροβάθμιας εκπαίδευσης και μαθητικό δυναμικό δημοτικής ενότητας Κρουσώνα σχολικό έτος 2015-2016

Νηπιαγωγεία	Οργανικότητα	Τμήματα	Μαθητικό Δυναμικό	Δημοτικά Σχολεία	Οργανικότητα	Τμήματα	Μαθητικό Δυναμικό
1ο Νηπ. Κρουσώνα	2/θ	2	29	1ο ΔΣ Κρουσώνα	7/θ	6	79
2ο Νηπ. Κρουσώνα	2/θ	1	16	2ο ΔΣ Κρουσώνα	6/θ	6	96
Γυμνάσιο				Λύκειο			
Γυμνάσιο Κρουσώνα		6	101	Ενιαίο Λύκειο Κρουσώνα		3	60

Πηγή: Δήμος Μαλεβιζίου, Ιδία επεξεργασία

Πίνακας 2.2-12 Σχολικές μονάδες πρωτοβάθμιας και δευτεροβάθμιας εκπαίδευσης και μαθητικό δυναμικό δημοτικής ενότητας Τυλίσου σχολικό έτος 2015-2016

Νηπιαγωγεία	Οργανικότητα	Τμήματα	Μαθητικό Δυναμικό	Δημοτικά Σχολεία	Οργανικότητα	Τμήματα	Μαθητικό Δυναμικό
Νηπ. Τυλίσου	1/θ	1	22	ΔΣ Τυλίσου	4/θ	4	68
Νηπ. Μαράθου	1/θ	1	5	ΔΣ Μαράθου	2/θ	1	14
Γυμνάσιο							
Γυμνάσιο Τυλίσου		6	138				

Πηγή: Δήμος Μαλεβιζίου, Ιδία επεξεργασία

2.2.5 Πολιτιστική Κληρονομιά

2.2.5.1 Μουσείο ELGRECO (Φόδελε)

Το μουσείο του El Greco στεγάζεται σε κτίριο στο χωριό Φόδελε. Το αρχοντικό της Βυζαντινής οικογένειας των Θεοτόκηδων, αναστηλώθηκε με την εποπτεία του Υπουργείου Πολιτισμού με βάση τον αρχικό σχεδιασμό του οικήματος. Η αναστήλωση ξεκίνησε το 1982 και διήρκεσε πέντε (5) χρόνια καθώς οι φθορές από το πέρασμα του χρόνου ήταν έντονες. Η λειτουργία του μουσείου ξεκίνησε το τον Αύγουστο του 1998, με έκθεση αντιγράφων έργων του ζωγράφου.

Η περιοχή στην οποία βρίσκεται το μουσείο ονομάζεται «Θεοτοκιανά», αποτελεί έναν από τους πρώτους οικισμούς του Φόδελε και σύμφωνα με πηγές στο κτίριο του μουσείου γεννήθηκε και έζησε τμήμα της ζωής του ο Δομήνικος Θεοτοκόπουλος (ElGreco) 1541 – 1614. Συγκεκριμένα οι πηγές αναφέρουν ότι γεννήθηκε 25 χιλιόμετρα βορειοδυτικά έξω από τον Χάνδακα δίπλα σε ένα βυζαντινό ναό.

Στον χώρο του μουσείου πέρα από την αναπαράσταση του εργαστηρίου του και την προβολή των έργων του σε μορφή slides, παρουσιάζεται φωτογραφικό υλικό από την επίσκεψη των καθηγητών του Πανεπιστημίου Βαγιαδολίδ της Ισπανίας στις 27 Ιουνίου 1934 και από τα αποκαλυπτήρια της προτομής του Δομήνικου Θεοτοκόπουλου στο Φόδελε το 1964 μαζί με πληροφοριακό υλικό αλλά και πληροφορίες σχετικά με τους απογόνους του ζωγράφου. Το ωράριο λειτουργίας του μουσείου είναι καθημερινό από τις 9:00 μέχρι τις 19:00, η επισκεψιμότητα του όπως γίνεται αντιληπτό αυξάνεται κατά τους καλοκαιρινούς μήνες.

Το 2014 ανακηρύχθηκε παγκόσμια ως «Έτος Δομήνικου Θεοτοκόπουλου» έχοντας ως επίκεντρο την Ελλάδα και την Ισπανία. Στα παραπάνω πλαίσια διοργανώθηκαν και πραγματοποιήθηκε το 2013 το πρώτο (1^ο) Φεστιβάλ ELGRECO, που αποτέλεσαν καρπό της συνεργασίας του Δήμου Μαλεβιζίου με πλήθος ελληνικών και ξένων φορέων και καλλιτεχνών. Η απήχηση και η σημασία του ήταν έντονη με αποτέλεσμα να καθιερωθεί ως θεσμός και να πραγματοποιηθεί και τις επόμενες δυο χρονιές 2014, 2015.

2.2.5.2 Αρχαιολογική Συλλογή Μαλεβιζίου

Στο Γάζι σε ειδική αίθουσα του Δημοτικού Μεγάρου βρίσκεται η αρχαιολογική συλλογή του Δήμου Μαλεβιζίου, η οποία χρηματοδοτήθηκε από τον Δήμο Μαλεβιζίου, εγκαινιάστηκε το 2011, και λειτουργεί καθημερινά εκτός Δευτέρας 8:30-15:00. Η συλλογή υπάγεται στο Υπουργείο Πολιτισμού και στην ΚΓ' Εφορεία Προϊστορικών και Κλασικών Αρχαιοτήτων.

Στην Αρχαιολογική Συλλογή Μαλεβιζίου βρίσκονται 40 περίπου προσθήκες στις οποίες και εκτίθενται 500 περίπου αντικείμενα που χρονολογούνται σε όλες τις εποχές της κρητικής αρχαιότητας. Η πλειοψηφία των εκθεμάτων προέρχεται από τη συλλογή Μεταξά, την οποία διατηρούσε ο επιχειρηματίας Νικόλαος Μεταξάς από το 1959 έως το 1997 ενώ τριάντα (30) ακόμα αρχαία αντικείμενα προέρχονται από πρόσφατες κυρίως ανασκαφές στην ευρύτερη περιοχή του Δήμου. Τα εκθέματα της εν λόγω έκθεσης βοηθούν τον επισκέπτη να δημιουργήσει μια ολοκληρωμένη εικόνα του για τον αρχαίο Κρητικό Πολιτισμό, με αντιπροσωπευτικά παραδείγματα από όλες τις μορφές τέχνης καλύπτοντας όλες τις περιόδους της Κρητικής ιστορίας από το 6000 π.Χ. έως και τον 2^ο αι μ.Χ.

Στους χώρους της έκθεσης λειτουργούν 7 διαφορετικές ενότητες με βάση τις επτά διαφορετικές κατηγορίες εκθεμάτων: λογοτεχνία, κεραμική, πηλοπλαστική, ευρήματα από την ευρύτερη περιοχή του Δήμου, μεταλλικά αντικείμενα και τέλος αρχαία κοσμήματα. Παρακάτω γίνεται αναλυτική περιγραφή του περιεχομένου κάθε ενότητας.

Η 1η ενότητα της έκθεσης αφορά τα αντικείμενα λιθοτεχνίας, και συγκεκριμένα εκθέτονται λίθινα εργαλεία, αγγεία και άλλα αντικείμενα από τη Νεολιθική έως και τη Μινωική περίοδο.

Η 2η ενότητα αφορά την μεγαλύτερη σε μέγεθος ενότητα της έκθεσης οποία είναι αφιερωμένη στην κεραμική τέχνη και περιλαμβάνει αγγεία όλων των τύπων και των εποχών. Στην ενότητα αυτή διακρίνεται η αλληλουχία των διαφορετικών τεχνικών κατασκευής και διακόσμησης των πήλινων αγγείων, χρηστικών και τελετουργικών, από την πρώιμη Εποχή του Χαλκού, μέχρι και την Ρωμαϊκά χρόνια. Χαρακτηριστικό της συγκεκριμένης ενότητας αποτελεί ο πήλινος κεραμικός τροχός, πάνω στον οποίο πλάθονταν τα αγγεία αλλά και το γιγαντιαίο πιθάρι των Αρχαϊκών χρόνων που απεικονίζει παραστάσεις ανθρώπων και αλόγων.

Στην 3η ενότητα εκτίθενται αντικείμενα πηλοπλαστικής. Το πλήθος των πήλινων αγαματίδιων αφορούν ανθρώπινες φιγούρες γυναικείες και ανδρικές, φιγούρες θεοτήτων, ζώων αλλά και ομοιώματα αντικειμένων τα οποία συγκεντρώθηκαν από ιερά και τάφους και χρονολογούνται από τη Μινωική έως τη Ρωμαϊκή Εποχή. Στην ίδια ενότητα εκτίθενται ιδιαίτερη αξίας και τεχνικής πήλινα ειδώλια από τα μινωικά ιερά κορυφής, τα οποία παριστάνουν τους ίδιους τους λατρευτές, οι οποίοι ανέθεταν τις προσφορές τους στη μινωική θεότητα.

Στην 4η ενότητα είναι αφιερωμένη στην γλυπτική τέχνη. Ο επισκέπτης έχει την ευκαιρία να θαυμάσει μαρμάρινα αγγεία, τμήματα αγγείων και άλλα τέχνηρα των Ρωμαϊκών κυρίως χρόνων. Χαρακτηριστικό για τις λεπτομέρειες του είναι και το σπάνιο μαρμάρινο αγγείο της Κλασικής εποχής που εκτίθενται στην 4^η ενότητα.

Η 5η ενότητα περιλαμβάνει αντικείμενα που δεν προέρχονται από την Συλλογή Μεταξά αλλά αφορά την αρχαιολογική τοπογραφία του Δήμου Μαλεβιζίου, και περιλαμβάνει ευρήματα (αγγεία, ειδώλια κ.α.) από περιοχές όπως το Γάζι, ο Κρουσώνας το Καβροχώρι. Ως κεντρικό έκθεμα της ενότητας τοποθετείται η μινωική σαρκοφάγος που βρέθηκε στην περιοχή της Τυλίσου, χαρακτηριστικό της οποίας είναι η ιδιαίτερη ζωγραφιστή διακόσμηση.

Η 6η ενότητα είναι αφιερωμένη στα μεταλλικά αντικείμενα όπως βέλη, λόγχες, εργαλεία, μαχαίρια και μεταλλικά κοσμήματα που αντιπροσωπεύουν όλες τις εποχές του Κρητικού Πολιτισμού. Βασικό τμήμα της ενότητας αυτής αποτελεί μια χάλκινη μινωική προχός ιδιαίτερης τέχνης και εξαιρετικά σπάνιο εύρημα της μινωικής εποχής. Εντυπωσιακά είναι εξίσου σπάνια μινωικά χάλκινα ειδώλια λατρευτών που αποτελούν κάποια από τα πολυτιμότερα αντικείμενα της Αρχαιολογικής Συλλογής.

Τέλος στην 7η ενότητα εκτίθενται αρχαία κοσμήματα όπως εντυπωσιακά περιδέραια λίθινα και χρυσά, ενώτια, δαχτυλίδια και βραχιόλια από τη Μινωική εποχή αλλά και τους μεταγενέστερους χρόνους.

2.2.5.3 Αίθουσα Τέχνης Μαράθου

Από το 2010 στον τόπο καταγωγής του γλύπτη Γιάννη Κλινάκη, το Χωριό Μάραθος του Δήμου Μαλεβιζίου, λειτουργεί σε καθημερινή βάση, η «Αίθουσα Τέχνης Μαράθου», όπου φιλοξενούνται πλήθος έργων του. Ταυτόχρονα μεγάλο τμήμα της συλλογής είναι αφιερωμένη στο έργο του γνωστού γλύπτη και ζωγράφου Χρήστου Καπράλου, από τον οποίο επηρεάστηκε σημαντικά η καλλιτεχνική πορεία του Γιάννη Κλινάκη.

Ο Γιάννης Κλινάκης γεννήθηκε στο χωριό Μάραθος το 1938. Τον Αύγουστο του 1944 ο πατέρας του εκτελέστηκε από τους Γερμανούς. Σε ηλικία 26 ετών μετακόμισε στην Αθήνα όπου το 1971 ξεκίνησε να εργάζεται στο χυτήριο του γλύπτη-ζωγράφου Χρήστου Καπράλου. Το 1985 έστησε στο χωριό Μνημείο με δικά του έργα σε χαλκό και δημιούργησε ένα σύνολο Μνήμης για τους Πεσόντες και την Εθνική Αντίσταση. Πολλά από τα έργα του βρίσκονται σε ιδιωτικές συλλογές στην Ελλάδα και το εξωτερικό, ενώ έχει παρουσιαστεί το έργο του και σε ατομικές εκθέσεις («Διαμαρτυρία»-1972, «Αίθουσα Τέχνης» Ηράκλειο-1993, «Έρσης»-1996) και έχει πάρει μέρος σε ομαδικές εκθέσεις «Αρχαία Ολυμπία»-1991-1992, «Γλυπτική '97» Θεσσαλονίκη-1997 κ.α.). Τα έργα του τα έχει δωρίσει από το 2009 στο Δημοτικό διαμέρισμα Μαράθου του πρώην Δήμου Τυλίσου.

2.2.5.4 Κηρυγμένοι αρχαιολογικοί χώροι και μνημεία

Στην περιοχή του Δήμου Μαλεβιζίου υφίστανται σημαντικές θέσεις αρχαιολογικού-ιστορικού ενδιαφέροντος, παρά το γεγονός ότι η δεν έχει ερευνηθεί διεξοδικά ολόκληρη η έκταση του Δήμου. Από τα μέχρι στιγμής αρχαιολογικά δεδομένα και από ιστορικές πηγές γίνεται αντιληπτό ότι η περιοχή κατοικούνταν ήδη από τους προϊστορικούς χρόνους. Η παλαιότερη κατοίκηση επιβεβαιώνεται από ανασκαφή που πραγματοποιήθηκε σε νεολιθική οικία στο χωριό Γωνίες αλλά και από οικιστικά κατάλοιπα στην περιοχή του Ναού του Αγίου Νικολάου. Αξίζει να σημειωθεί ότι ο Δήμος είχε μια συνεχόμενη διαδρομή και παρουσία σε όλες τις περιόδους από τους προϊστορικούς χρόνους μέχρι και σήμερα (Μινωική, Μεταμινωική, Αρχαϊκή, Ρωμαϊκή, α' Βυζαντινή, Β' βυζαντινή, Ενετοκρατία, κλπ). Το παραπάνω επιβεβαιώνεται από το πλήθος των μνημείων και αρχαιολογικών χώρων που συναντώνται εντός του Δήμου αντιπροσωπευτικά δείγματα των διαφορετικών αυτών περιόδων.

Στον παρακάτω πίνακα καταγράφονται όλα τα κηρυγμένα μνημεία και οι αρχαιολογικοί χώροι, 21 στο σύνολο, που βρίσκονται εντός του Δήμου και συνοδεύονται από πληροφορίες όπως το είδος και η θέση, ο τύπος κήρυξης, ο φορέας προστασίας αλλά και ο Αριθμός Υπουργικής Απόφασης-Αριθμός ΦΕΚ.

Πίνακας 2.2-13 Αρχαιολογικοί χώροι και μνημεία του Δήμου Μαλεβιζίου

A/A	Ονομασία Μνημείου	Δημοτική Ενότητα/Κοινότητα/Οικισμός/Θέση	Τύπος Κήρυξης	Είδος Μνημείου	Χρονική Περίοδος	Φορέας Προστασίας	Αριθμός Υπουργικής Απόφασης, Αριθμός ΦΕΚ
1.	Παλιόκαστρο Ηρακλείου	Δημοτική Ενότητα Γαζίου, Τοπική Κοινότητα Ροδιάς, Ροδιά	Αρχαίο μνημείο	Φυσικοί Χώροι, Αμυντικά Συγκροτήματα, Κάστρα / Φρούρια	Βυζαντινή/Μεταβυζαντινή	13η ΕΒΑ, ΥΠΕΧΩΔΕ	ΥΑ 9597/12-9-1970, ΦΕΚ 666/Β/23-9-1970 (Περί χαρακτηρισμού τόπων ως ιδιαιτέρου φυσικού κάλλους)
2.	Ροδιά	Δημοτική Ενότητα Γαζίου, Τοπική Κοινότητα Ροδιάς, Ροδιά	Αρχαιολογικός χώρος	Φυσικοί Χώροι, Αρχαιολογικές Θέσεις	Αρχαιότητα	ΚΓ' ΕΠΚΑ ΥΠΕΧΩΔΕ	ΥΑ 9597/12-9-1970, ΦΕΚ 666/Β/23-9-1970 (Περί χαρακτηρισμού τόπων ως ιδιαιτέρου φυσικού κάλλους)
3.	Τύλισος Μινωικός οικισμός και ιερό κορυφής.	Δημοτική Ενότητα Τυλίσου, Τοπική Κοινότητα Τυλίσου, Τύλισος	Αρχαιολογικός χώρος	Φυσικοί Χώροι, Αρχαιολογικές Θέσεις, Αρχαία Ιερά, Θρησκευτικοί Χώροι	Αρχαιότητα, Χαλκοκρατία	ΚΓ' ΕΠΚΑ	ΥΑ 9597/12-9-1970, ΦΕΚ 666/Β/23-9-1970 (Περί χαρακτηρισμού τόπων ως ιδιαιτέρου φυσικού κάλλους)
4.	Ροδιά. Ι. Ναός Ευαγγελισμού.	Δημοτική Ενότητα Γαζίου, Τοπική Κοινότητα Ροδιάς, Ροδιά	Αρχαίο μνημείο	Ιεροί Ναοί Χριστιανικοί, Θρησκευτικοί Χώροι	Βυζαντινή/Μεταβυζαντινή	13η ΕΒΑ	ΥΑ 16307/9-9-1965, ΦΕΚ 605/Β/16-9-1965 (Περί χαρακτηρισμού αρχαιολογικών χώρων και ιστορικών μνημείων.)
5.	Ροδιά. Συγκρότημα Ενετικής επαύλεως.	Δημοτική Ενότητα Γαζίου, Τοπική Κοινότητα Ροδιάς, Ροδιά	Αρχαίο μνημείο	Αστικά Κτίρια	Βυζαντινή/Μεταβυζαντινή	13η ΕΒΑ	ΥΑ 16307/9-9-1965, ΦΕΚ 605/Β/16-9-1965 (Περί χαρακτηρισμού αρχαιολογικών χώρων και ιστορικών μνημείων)

A/A	Ονομασία Μνημείου	Δημοτική Ενότητα/Κοινότητα/Οικισμός/Θέση	Τύπος Κήρυξης	Είδος Μνημείου	Χρονική Περίοδος	Φορέας Προστασίας	Αριθμός Υπουργικής Απόφασης, Αριθμός ΦΕΚ
6.	Αρχαιολογικός χώρος στο λόφο "Μπαΐρια" ή "Τζαφέρ Παπούρα"	Δημοτική Ενότητα Γαζίου, Λόφος "Μπαΐρια" ή "Τζαφέρ Παπούρα"	Αρχαιολογικός χώρος	Αρχαιολογικές Θέσεις, Αρχαία Ιερά, Θρησκευτικοί Χώροι	Αρχαιότητα, Χαλκοκρατία	ΚΓ' ΕΠΚΑ	ΥΑ ΥΠΠΕ/ΑΡΧ/Α1/Φ23/71835/3071π.ε./17-11-1979, ΦΕΚ 210/Β/1-3-1980 (Περί κηρύξεως αρχαιολογικών χώρων στην Αμνισσό Ηρακλείου (Όρια διόρθωσιν εις 573/Β/1980 ΦΕΚ).
7.	Ροδιά. Κουμπέδες.	Δημοτική Ενότητα Γαζίου, Τοπική Κοινότητά Ροδιάς, Ροδιά, "Σκάλα του Στρούμπουλα"	Αρχαίο μνημείο	Τμήματα Κτιρίου, Αστικά Κτίρια	Βυζαντινή/Μεταβυζαντινή	13η ΕΒΑ	ΥΑ ΥΠΠΕ/ΑΡΧ/Β1/Φ38/77593/1700π.ε./26-1-1983, ΦΕΚ 153/Β/7-4-1983 (Κήρυξη Κουμπέδων στη "Σκάλα του Στρούμπουλα" ως ιστορικού διατηρητέου μνημείου)
8.	Φόδελε. Συγκρότημα αγροικίας.	Δημοτική Ενότητα Γαζίου, Τοπική Κοινότητά Φόδελε, θέση "Λουμπινιές"	Αρχαίο μνημείο	Αγροτική Οικονομία	Βυζαντινή/Μεταβυζαντινή	13η ΕΒΑ	ΥΑ ΥΠΠΟ/ΑΡΧ/Β1/Φ38/33842/823/16-8-1990, ΦΕΚ 621/Β/27-9-1990 (Χαρακτηρισμός ως ιστορικού διατηρητέου μνημείου οικίας μεταβυζαντινών χρόνων στη θέση "Λουμπινιές" Φόδελε Μαλεβιζίου Ηρακλείου)
9.	Τύλισος. Κτίριο ιδιοκτησίας του Δήμου (πρώην κτίριο Ελ. Βαμβουκάκη – Χορευτάκη).	Δημοτική Ενότητα Τυλίσου, Τοπική Κοινότητα Τυλίσου, Τύλισος	Νεώτερο μνημείο	Αστικά Κτίρια	Νεοελληνική	ΥΝΜΤΕ Κρήτης	ΥΑ ΥΠΠΟ/ΔΙΛΑΠ/Γ/2650/39774/3-10-1990 - ΦΕΚ 671/Β/22-10-1990 Περί χαρακτηρισμού ως έργων τέχνης και ιστορικών διατηρητέων μνημείων των κτιρίων, ιδ. α) Ιωάν. Βαμβουκάκη και β) Ελένης Βαμβουκάκη - Χορευτάκη, στην Κοινότητα Τυλίσου Μαλεβιζίου του Ν. Ηρακλείου.

A/A	Ονομασία Μνημείου	Δημοτική Ενότητα/Κοινότητα/Οικισμός/Θέση	Τύπος Κήρυξης	Είδος Μνημείου	Χρονική Περίοδος	Φορέας Προστασίας	Αριθμός Υπουργικής Απόφασης, Αριθμός ΦΕΚ
10.	Τύλισος. Κτίριο Ιωάννου Βαμβουκάκη	Δημοτική Ενότητα Τυλίσου, Τοπική Κοινότητα Τυλίσου, Τύλισος	Νεώτερο μνημείο	Αστικά Κτίρια	Νεοελληνική	ΥΝΜΤΕ Κρήτης	ΥΑ ΥΠΠΟ/ΔΙΛΑΠ/Γ/2650/39774/3-10-1990 - ΦΕΚ 671/Β/22-10-1990 Περί χαρακτηρισμού ως έργων τέχνης και ιστορικών διατηρητέων μνημείων των κτιρίων, ιδ. α) Ιωάν. Βαμβουκάκη και β) Ελένης Βαμβουκάκη - Χορευτάκη, στην Κοινότητα Τυλίσου Μαλεβιζίου του Ν. Ηρακλείου.
11.	Φόδελε. Ι. Ναός Παναγίας	Δημοτική Ενότητα Γαζίου, Τοπική Κοινότητα Φόδελε, θέση "Λουμπινιές"	Αρχαίο μνημείο	Ιεροί Ναοί Χριστιανικοί, Θρησκευτικοί Χώροι	Βυζαντινή/Μεταβυζαντινή	13η ΕΒΑ	Α ΥΠΠΟ/ΑΡΧ/Β1/Φ38/27749/652/18-9-1990 - ΦΕΚ 701/Β/7-11-1990 (Ανακοίνωση αρχαίου μνημείου (Ι.Ν. Παναγίας) στη θέση "Λουμπινιές" Φόδελε Μαλεβιζίου Ηρακλείου)
12.	Σάρχος. Παλιά φάμπρικα	Δημοτική Ενότητα Κρούσωνα, Δημοτική Κοινότητα Κρουσώνα, Σάρχος	Νεώτερο μνημείο	Βιοτεχνία / Βιομηχανία	Νεοελληνική	ΥΝΜΤΕ Κρήτης	ΥΑ ΥΠΠΟ/ΔΙΛΑΠ/Γ/371/25106/15-4-1992 - ΦΕΚ 385/Β/11-6-1992

A/A	Ονομασία Μνημείου	Δημοτική Ενότητα/Κοινότητα/Οικισμός/Θέση	Τύπος Κήρυξης	Είδος Μνημείου	Χρονική Περίοδος	Φορέας Προστασίας	Αριθμός Υπουργικής Απόφασης, Αριθμός ΦΕΚ
13.	Αποδέσμευση θαλάσσιας περιοχής στον όρμο Φόδελε Ηρακλείου.	Δημοτική Ενότητα Γαζίου, Τοπική Κοινότητα Φόδελε, όρμος Φόδελε	Αποδέσμευση θαλάσσιες περιοχής	Ενάλιοι Χώροι, Ενάλιοι Χώροι		ΕΕΑ	ΥΑ ΥΠΠΟ/ΑΡΧ/Α1/Φ41/25824/1060/12-5-1993 - ΦΕΚ 388/Β/28-5-1993 (Συμπλήρωση απόφασης ΥΠΠΟ/ΓΝΟΣ/10033/4.3.88 για αποδέσμευση θαλασσίων περιοχών για υποβρύχια δραστηριότητα με αναπνευστικές συσκευές για ψυχαγωγία) ΥΑ ΥΠΠΟ/ΓΔΑΠΚ/ΑΡΧ/Α1/Φ41/42813/2830/2-9-2003, ΦΕΚ 1498/Β/10-10-2003 (ορισμός όρων άσκησης υποβρύχων δραστηριοτήτων με αναπνευστικές συσκευές, βαθυσκάφη ή άλλα μέσα επισκόπησης του βυθού, κατ' εφαρμογή του άρθρου 15, παρ.3, του Ν. 3028/2002. Για την προστασία των Αρχαιοτήτων και εν γένει της Πολιτιστικής Κληρονομιάς)
14.	Κρουσώνας. Κτίριο ιδ. Παπασηφάκη - Ιερонуμίδη	Δημοτική Ενότητα Κρούσωνα, Δημοτική Κοινότητα Κρουσώνας	Νεώτερο μνημείο	Αστικά Κτίρια	Νεοελληνική	ΥΝΜΤΕ Κρήτης	ΥΑ ΥΠΠΟ/ΔΙΛΑΠ/Γ/3006/51951/20-10-1994 - ΦΕΚ 859/Β/18-11-1994 (Χαρακτηρισμός ως ιστορικού διατηρητέου μνημείου του κτιρίου ιδιοκτησίας Παπασηφάκη και Αγγ. Ιερонуμίδη στον Κρουσώνα Μαλεβιζίου Ν. Ηρακλείου Κρήτης)
15.	Δαμάσκα. Τόπος ταφής εκτελεσθέντων	Δημοτική Ενότητα Τυλίσου, Τοπική Κοινότητα Δαμάσκας, "Κερατίδι"	Ιστορικός τόπος	Ιστορικός τόπος	Νεοελληνική	ΥΝΜΤΕ Κρήτης	ΥΑ ΥΠΠΟ/ΔΙΛΑΠ/Γ/4603/58416/20-11-1997 - ΦΕΚ 1093/Β/10-12-1997 (Χαρακτηρισμός ως ιστορικού τόπου της περιοχής Κερατίδι στην Κοινότητα Δαμάσκας Ν. Ηρακλείου)

A/A	Ονομασία Μνημείου	Δημοτική Ενότητα/Κοινότητα/Οικισμός/Θέση	Τύπος Κήρυξης	Είδος Μνημείου	Χρονική Περίοδος	Φορέας Προστασίας	Αριθμός Υπουργικής Απόφασης, Αριθμός ΦΕΚ
16.	Ι. Μονή Παναγίας Ελεούσης - Αγίου Φανουρίου Κιθαρίδος	Δημοτική Ενότητα Κρούσωνα, Δημοτική Κοινότητα Κρούσωνα, Κιθάρις	Αρχαίο μνημείο	Μοναστηριακά Συγκροτήματα, Θρησκευτικοί Χώροι	Βυζαντινή/Μεταβυζαντινή	13η ΕΒΑ	ΥΑ ΥΠΠΟ/ΑΡΧ/Β1/Φ38/ΚΗΡ/54265/2122/10-12-1998 - ΦΕΚ 1337/Β/31-12-1998 (χαρακτηρισμός της Μονής Παναγίας Ελεούσης - Αγίου Φανουρίου, Κιθαρίδος Μαλεβιζίου, ως αρχαίου μνημείου)
17.	Νερόμυλος στη θέση Αργομυλάρι και της Καράς ο Μύλος, ιδ. Ευ. Βασιλογιαννάκη	Δημοτική Ενότητα Τυλίσου, Τοπική Κοινότητα Τυλίσου, Τύλισος	Αρχαίο μνημείο	Αγροτική Οικονομία, Βοηθητικοί Χώροι, Μύλοι, Αστικά Κτίρια	Βυζαντινή/Μεταβυζαντινή	13η ΕΒΑ	ΥΑ ΥΠΠΟ/ΑΡΧ/Β1/Φ38/944/26/25-2-2000 - ΦΕΚ 363/Β/22-3-2000 (Χαρακτηρισμός νερόμυλου, ιδιοκτησίας Ευάγγελου Βασιλογιαννάκη, κοινότητας Τυλίσσου, επαρχίας Μαλεβιζίου, Ν. Ηρακλείου, ως ιστορικού διατηρητέου μνημείου)
18.	Δύο κρήνες στο χωριό Αχλάδα	Δημοτική Ενότητα Γαζίου, Τοπική Κοινότητα Αχλάδας, Αχλάδα	Νεώτερο μνημείο	Συστήματα Ύδρευσης, Κρήνες	Νεοελληνική	ΥΝΜΤΕ Κρήτης	ΥΑ ΥΠΠΟ/ΔΙΛΑΠ/Γ/1431/47397/6-9-2000 - ΦΕΚ 1250/Β/13-10-2000 (Χαρακτηρισμός ως ιστορικών διατηρητέων μνημείων δύο κρηνών στο χωριό Αχλάδα Μαλεβιζίου Ν. Ηρακλείου Κρήτης)
19.	Παλαιό κτιριακό συγκρότημα στο «Μετόχι Κατεχάκη» στον οικισμό Καλεσσών, ιδ. Παύλου Κόρπη	Δημοτική Ενότητα Γαζίου, Τοπική Κοινότητα Καλεσίων, Καλέσα	Νεώτερο μνημείο	Οικιστικά σύνολα	Νεοελληνική	ΥΝΜΤΕ Κρήτης	ΥΑ ΥΠΠΟ/ΔΙΛΑΠ/Γ/1821/54220/16-10-2001 - ΦΕΚ 1354/Β/17-10-2001 (Χαρακτηρισμός ως ιστορικού διατηρητέου μνημείου του κτιρίου του παλαιού κτιριακού συγκροτήματος που βρίσκεται στο «Μετόχι Κατεχάκη» στον οικισμό Καλεσσών Δήμου Γαζίου Ν. Ηρακλείου ιδιοκτησίας Παύλου Κόρπη)

A/A	Ονομασία Μνημείου	Δημοτική Ενότητα/Κοινότητα/Οικισμός/Θέση	Τύπος Κήρυξης	Είδος Μνημείου	Χρονική Περίοδος	Φορέας Προστασίας	Αριθμός Υπουργικής Απόφασης, Αριθμός ΦΕΚ
20.	Λίθινη γέφυρα και της παλαιά κρήνη στο Καβροχώρι του Δήμου Γαζίου Ν.Ηρακλείου.	Δημοτική Ενότητα Γαζίου, Δημοτική Κοινότητα Γαζίου, Καβροχώρι	Νεώτερο μνημείο	Κρήνες, Γέφυρες	Νεοελληνική	ΥΝΜΤΕ Κρήτης	ΥΑ ΥΠΠΟ/ΔΙΝΕΣΑΚ/64906/1580/22-9-2004 - ΦΕΚ 1519/Β/11-10-2004 (Χαρακτηρισμός ως μνημείων της λίθινης γέφυρας και της παλαιάς κρήνης στο Καβροχώρι του Δήμου Γαζίου Ν.Ηρακλείου)
21.	Κτίριο φερόμενης ιδιοκτησίας Δήμου Κρουσώνα στον Οικισμό Κρουσώνα του Ν. Ηρακλείου	Δημοτική Ενότητα Κρούσωνα, Δημοτική Κοινότητα Κρουσώνας, Κρουσώνας	Νεώτερο μνημείο	Αστικά κτίρια	Νεοελληνική	ΥΝΜΤΕ Κρήτης	ΥΑ ΥΠΠΟ/ΔΝΣΑΚ/113832/3178/5-2-2007 - ΦΕΚ 130/ΑΑΠ/13-4-2007 (Χαρακτηρισμός ως μνημείου του κτηρίου ιδιοκτησίας Δήμου Κρουσώνα στον οικισμό Κρουσώνας του Νομού Ηρακλείου)

Πηγή: ΥΠΠΟΑ 2016, ίδια επεξεργασία

2.2.5.5 Άυλη πολιτιστική κληρονομιά

Η πολιτιστική κληρονομιά του Δήμου Μαλεβιζίου δεν περιορίζεται στο πλήθος αρχαιολογικών χώρων και μνημείων αλλά περιλαμβάνει αρκετές πολιτιστικές εκδηλώσεις και πανηγύρια, αλλά και πλήθος πολιτιστικών συλλόγων που συστήνουν την άυλη πολιτιστική κληρονομιά της περιοχής.

Δημοτική Ενότητα Γαζίου

Στην Δημοτική ενότητα Γαζίου διοργανώνεται κάθε χρόνο ή σχεδόν κάθε χρόνο οι παρακάτω εκδηλώσεις:

- Ο Πολιτιστικός Αύγουστος που περιλαμβάνει μουσικό-χορευτικές εκδηλώσεις, οι οποίες πραγματοποιούνται τόσο στην έδρα του Δήμου, όσο και σε άλλους οικισμούς.
- Τα Κούλουμα, μουσικοχορευτικές εκδηλώσεις που διοργανώνονται κάθε χρόνο την Καθαρή Δευτέρα.
- Εκδηλώσεις για τη Μάχη της Κρήτης.
- Ετήσιο μνημόσυνο για τους 62 Μάρτυρες.
- Διετές μνημόσυνο για τον Ηρακλή Κοκκινίδη (οπλαρχηγός της Κρητικής Επανάστασης)
- Φεστιβάλ ELGRECO προς τιμή του Δομίνικου Θεοδοκόπουλου, στο Φόδελε (βλ. Μουσείο El Greco)

Το 2015 πραγματοποιήθηκε με μεγάλη επιτυχία Εβδομάδας Πολιτισμού 2015 από τις 31 Αυγούστου μέχρι τις 4 Σεπτεμβρίου από τον Δήμο Μαλεβιζίου, τον ΔΟΚΑΠΑΜ τους Πολιτιστικούς Συλλόγους, της Τοπικές Κοινότητες και τους Συλλόγους Γυναικών του Μαλεβιζίου. Στα πλαίσια των εκδηλώσεων ομιλίες, παρουσιάσεις αλλά και μουσικοχορευτικές εκδηλώσεις.

Σημαντικό στοιχείο πολιτιστική κληρονομιάς είναι και πανηγύρια που πραγματοποιούνται σε διάφορους οικισμούς κυρίως κατά τους καλοκαιρινούς μήνες

- Του Αγίου Ιωάννη του Προδρόμου: Στις 29 Αυγούστου, ημέρα της εορτής του Αγίου, ο Πολιτιστικός Σύλλογος Αχλάδας οργανώνει πανηγυρική εορτή.
- Της Αγίας Μαρίνας: Στις 17 Ιουλίου, τόσο στο Γάζι, όσο και στην Αγία Μαρίνα (Τσαλικάκι), διοργανώνονται πανηγυρικές εκδηλώσεις προς τιμήν της Αγίας.
- Της Μεταμόρφωσης του Σωτήρος που διοργανώνεται στις 6 Αυγούστου, κ.α.

Δημοτική Ενότητα Κρουσώνα

Στη δημοτική ενότητα Κρουσώνα διοργανώνονται σημαντικές πολιτιστικές εκδηλώσεις όπως:

- Τέλη Μαΐου αρχές Ιουνίου κάθε χρόνο στον Κρουσώνα, στα μητάτα των κτηνοτρόφων γίνονται οι κουρές (κούρεμα προβάτων), με πανηγυρικό χαρακτήρα και προσελκύουν πολλούς επισκέπτες (ψήσιμο οφτού κρέτος, προσφορά τυροκομικών προϊόντων, άφθονου κρασιού και παραδοσιακού γλεντιού).

- Την Μεγάλη Παρασκευή στον Σάρχο κατά την περιφορά του Επιταφίου σε δύο πλατείες του χωριού οι νέοι έχουν φτιάξει ομοιώματα του Ιούδα κρεμασμένα σε μεγάλους σωρούς με ξύλα τα οποία καίγονται με το πέρασμα του Επιταφίου.
- Επίσης το ίδιο διάστημα, στο Σάρχο, ο Πολιτιστικός Σύλλογος διοργανώνει διήμερο εκδηλώσεων στη γιορτή Κερασιού με παραδοσιακό γλέντι (προσφορά κερασιών), ξεναγήσεις στο σπήλαιο Χώνος, στο Λαογραφικό Μουσείο, βιβλιοθήκη στο Νερόμυλο κλπ.
- Στα μέσα Αυγούστου κάθε χρόνο γίνεται το ετήσιο μνημόσυνο των 42 πεσόντων της Γερμανικής κατοχής με επίσημο χαρακτήρα (το χωριό Σάρχος έχει χαρακτηριστεί Μαρτυρικό Χωριό).
- Την ημέρα του Αϊ Γιαννού του Πρόδρομου (24 Ιουνίου) ανοίγουν τον κλείδωνα οι νέοι και οι νέες στα χωριά Κρουσώνα και Σάρχο με παραδοσιακό γλέντι και μαντινάδες.

Δημοτική Ενότητα Τυλίσου

Η Δημοτική Ενότητα Τυλίσου σε συνεργασία με τους Πολιτιστικούς Συλλόγους διοργανώνει εκδηλώσεις οι οποίες λαμβάνουν κυρίως τον Αύγουστο, και περιλαμβάνουν θεατρικές παραστάσεις, μουσικές συναυλίες, εκθέσεις βιβλίου, ζωγραφικής, φωτογραφίας κ.λπ. Επίσης ο Πολιτιστικός Σύλλογος Μαράθου διοργανώνει κάθε Δεκέμβριο γιορτή σταφιδολιάς.

Πολιτιστικοί σύλλογοι

Αρκετοί είναι οι πολιτιστικοί σύλλογοι που δραστηριοποιούνται στο Δήμο. Οι περισσότεροι από αυτούς αφορούν συγκεκριμένους οικισμούς, όπως μαρτυράει και το όνομα τους χωρίς όμως αυτό να περιορίζει την δράση τους. Παρακάτω γίνεται μια καταγραφή των κυριότερων πολιτιστικών συλλόγων.

1. Ο Πολιτιστικός Σύλλογος Γαζίου που υλοποιεί προγράμματα εκμάθησης παραδοσιακών χορών, μουσικής (λαϊκής και παραδοσιακής), ζωγραφικής, πολεμικών τεχνών.
2. Ο Πολιτιστικός Σύλλογος Αγίας Μαρίνας που επίσης υλοποιεί προγράμματα εκμάθησης παραδοσιακών χορών, μουσικής (λαϊκής και παραδοσιακής), χορωδίας, ζωγραφικής, πολεμικών τεχνών, ενώ λειτουργεί και δανειστική βιβλιοθήκη.
3. Ο Πολιτιστικός Σύλλογος Καβροχωριού ο οποίος διοργανώνει διαγωνισμό παραδοσιακής κρητικής κουζίνας.
4. Ο Πολιτιστικός Σύλλογος Αγίου Παντελεήμονα Αντιμπέη – Κολυβά, ο οποίος έχει δημιουργήσει τράπεζα αίματος.
5. Ο Πολιτιστικός Σύλλογος Αγίου Δημήτριου Γαζίου και ο Πολιτιστικός Σύλλογος Αμμουδάρας που διοργανώνουν μαθήματα χορού.
6. Πολιτιστικός Σύλλογος Σάρχου
7. Πολιτιστικός Σύλλογος Λουτρακίου
8. Πολιτιστικός Σύλλογος Κορφών
9. Πολιτιστικός Σύλλογος Κρουσώνα
10. Πολιτιστικός Σύλλογος Καμαρακίου
11. Πολιτιστικός Σύλλογος Γωνιών
12. Πολιτιστικός Σύλλογος Δαμάστας

13. Πολιτιστικός Σύλλογος Καμμαρίου
14. Πολιτιστικός Σύλλογος Καμαριώτη
15. Πολιτιστικός Σύλλογος Κεραμουτσίου
16. Πολιτιστικός Σύλλογος Μαράθου
17. Πολιτιστικός Σύλλογος Μονής
18. Πολιτιστικός Σύλλογος Τυλίσου
19. Πολιτιστικός Σύλλογος Τυλίσου «ΔΙΚΤΥΝΝΑ»
20. Επίσης στο Δημοτικό Διαμέρισμα Ροδιάς δραστηριοποιούνται αρκετοί Πολιτιστικοί Σύλλογοι όπως: Πολιτιστικοί Σύλλογοι Ροδιάς, Παλαιοκάστρου, Ελληνοπεραμάτων και Αγίας Τριάδας.

2.2.5.6 Λοιπά Μνημεία και αξιοθέατα

ΓΑΖΙ: Ιστορικός Ναός 62 Μαρτύρων (όπου βρίσκεται σε εξέλιξη συντήρηση - αποκατάσταση), Μνημείο Κοκκινίδη (στην είσοδο του Γαζίου).

ΡΟΔΙΑ: Έπαυλη Καλλέργηδων, Παναγία Ροδέα, Μονή Σαββατιανών, Καστροκεφάλα, παραδοσιακές Κρήνες, Έπαυλη Μωχάμεντ Άλη – Μιχελιδάκη (ιδιωτική).

ΑΓΙΑ ΠΕΛΑΓΙΑ: Μοναστήρι Αγίας Πελαγίας: Αρχαιολ. Χώρος που βρίσκεται μέσα στο Ξενοδοχείο Καψή

ΑΧΛΑΔΑ: Ναός του Αγίου Ιωάννη, 2 παραδοσιακές Κρήνες

ΔΑΜΑΣΤΑ: Λαογραφικό Μουσείο, Κερατίδι, Ναός Αγίου Νικολάου- Μεταμόρφωσης Σωτήρος

ΚΑΛΕΣΑ: Άγιος Γεώργιος, πλούσια αρχιτεκτονική κληρονομιά (νεοκλασσικά κτίσματα)

ΜΑΡΑΘΟΣ: Μονή του Αγίου Παντελεήμονα

ΦΟΔΕΛΕ: Ναός Εισοδίων Θεοτόκου (επισκέψιμο μνημείο), Πλυσταριό Κεφαλοβρύσα

ΤΥΛΙΣΟΣ: Ναός Χριστού (Μεταμόρφωση Σωτήρος) και οθωμανική κρήνη, Ναός Κοιμήσεως της Θεοτόκου, Ναός Παναγίας της Κεράς, Ναός Αγίου Ιωάννη, Κορφή του Πύργου και Πέρα Κορφή, Διατηρητέες οικίες, Νερόμυλος Βασιλογιαννάκη και στο Κατσιλαδοχώρι: ο ναός του Αγίου Αντωνίου, Κρύα βρύση

ΑΗΔΟΝΟΧΩΡΙ: Δημοτικό σχολείο του 1900

ΚΑΜΑΡΑΚΙ: Ο ναός Αγίου Ιωάννη, δημοτικό σχολείο

ΑΣΤΥΡΑΚΙ: Ναός Αγίου Κωνσταντίνου, κρήνη-δεξαμενή

ΓΩΝΙΕΣ: Σκλαβόκαμπος, Φιλιόρημος, Ναός Κοίμησης της Θεοτόκου, ενετικό υδραγωγείο, παραδοσιακός νερόμυλος, παραδοσιακός ανεμόμυλος, **ανηγέρθη μνημείο Χαϊνη Βλάχου!**

ΚΑΜΑΡΙ: Οθωμανική Κρήνη, Ναός Παναγίας και Αγίων Πάντων. «Σπίτι Μιμίκου και Μαίρης». Σχολείο που πρόκειται να διαμορφωθεί σε Μουσείο οίνου και αμπέλλου. (ολοκληρώθηκαν τα κτηριακά).

ΚΕΡΑΜΟΥΤΣΙ: Φρούριο Malvesin, Ναός Παναγίας, Ναός Αγίου Αντωνίου. Φλέγα, (Φάμπρικα αν απαλλοτριωθεί).

ΚΑΜΑΡΙΩΤΗΣ: Ναός Αγίου Γεωργίου, Ναός της Παναγίας, Τούρκικη βρύση, ταβέρνα, φυσικοί βράχοι, δάσος δρυών.

ΜΟΝΗ: Ναός Αγίας Παρασκευής και Αγίου Ιωάννη, Εκκλησία στη Χυμευτού, **(παλαιό σχολείο, διαμορφώνεται σε μουσείο λαογραφικό (έτοιμο κτηριακά)).**

ΚΟΡΦΕΣ: Δρυς Κορφών, Μονή Καβαλαράς.

ΛΟΥΤΡΑΚΙ: Μονή Ιερουσαλήμ, Σανατόριο,

ΚΡΟΥΣΩΝΑ: ΥΜ Τάφος, (επισκέψιμο μνημείο) Κούπος, παραδοσιακός Νερόμυλος (συντηρήθηκε και αναδείχθηκε με τη διαμόρφωση πάρκου πλατείας) Πάνω Παλιά Βρύση (οθωμανική κρήνη που αποκαταστάθηκε και αναδείχθηκε), Αγία Παρασκευή, Πολέμισσα, Αγία Ειρήνη

ΣΑΡΧΟΣ: Παναγία Κερά, Σπήλαιο Χώνος, νερόμυλος, Άγιος Νικόλαος

ΚΙΘΑΡΙΔΑ: Μονή Ελεούσας

2.2.6 Αθλητικές εγκαταστάσεις

Οι αθλητικές εγκαταστάσεις που συναντώνται στο Δήμο αφορούν την πλειοψηφία τους γήπεδα ποδοσφαίρου που εξυπηρετούν τις τοπικές ανάγκες των οικισμών που βρίσκονται εγκατεστημένα. Αξίζει να σημειωθεί ότι παρότι οι αθλητικοί χώροι βρίσκονται σε καλή σχετικά κατάσταση έντονη είναι η έλλειψη των βοηθητικών χώρων, οι οποίοι είναι χαμηλής ποιότητας ή απουσιάζουν εντελώς.

- Γήπεδο Ποδοσφαίρου Αλμυρού πλαστικό τάπητα
- Γήπεδο Ποδοσφαίρου Καλεσίων πλαστικό τάπητα
- Γήπεδο Ποδοσφαίρου Αχλάδας χωμάτινο
- Γήπεδο Ποδοσφαίρου Ροδιάς πλαστικό τάπητα
- Γήπεδο Ποδοσφαίρου Φόδελε χωμάτινο
- Γήπεδο Ποδοσφαίρου Κρουσώνα πλαστικό τάπητα
- Γήπεδο Ποδοσφαίρου Τυλίσου πλαστικό τάπητα
- Γήπεδο Ποδοσφαίρου Τυλίσου 5x5πλαστικό τάπητα
- Γήπεδο Ποδοσφαίρου Δαμάστας πλαστικό τάπητα
- Χώρος στο λιμάνι Παντάνασσας για ιστιοπλοΐα
- Skate Park Πολύδροσου
- Δημοτικό γυμναστήριο Γαζίου
- Βαρδινογιάννειο Αθλητικό Κέντρο (Ποδόσφαιρο, Μπάσκετ, Βόλει)

Skate Park Πολύδροσου

Στην περιοχή των εργατικών κατοικιών του Πολύδροσου εγκαινιάστηκε τον Οκτώβριο του 2014 το Skate Park. Η κατασκευή του πραγματοποιήθηκε στα πλαίσια των έργων ανάπλασης της περιοχής και χρηματοδοτήθηκε από το ΕΣΠΑ. Το έργο αποτελεί ένα ιδιαίτερο χώρο άθλησης, έκφρασης και αναψυχής των νέων της περιοχής.

Δημοτικό Γυμναστήριο Γαζίου

Υπό την εποπτεία του ΔΟΠΠΑΜ λειτουργεί το δημοτικό γυμναστήριο του Δήμου το οποίο διαθέτει σύγχρονο εξοπλισμό, βρίσκεται σε ενοικιασμένο χώρο στο κέντρο του Γαζίου και εξυπηρετεί κατά μέσο όρο 250 άτομα το μήνα (τα εγγεγραμμένα μέλη ανέρχονται σε 3000). Υπογραμμίζεται ότι η υπηρεσία αυτή έχει βρει ιδιαίτερη απήχηση στους δημότες και υπάρχουν αιτήματα για περισσότερους ωφελούμενους. Το γυμναστήριο έχει ήδη μεταφερθεί σε μεγαλύτερο και πιο σύγχρονο χώρο, ενώ εκπονείται μελέτη για ιδιόκτητο κτίριο. Σκοπός του γυμναστηρίου είναι η κάλυψη των αναγκών των νέων της περιοχής, βοηθώντας τους στην εξεύρεση νέων τρόπων έκφρασης, η καλλιέργεια των ευγενών αθλητικών ιδεωδών και η συμβολή του στην καταπολέμηση της βίας .

Στο γυμναστήριο λειτουργούν προγράμματα "ΑΘΛΗΣΗΣ ΓΙΑ ΟΛΟΥΣ" με σκοπό την παρακίνηση ενασχόλησης με τον αθλητισμό, την καλλιέργεια αθλητικού πνεύματος και συνείδησης, την αξιοποίηση του ελεύθερου χρόνου, την αναψυχή των συμμετεχόντων με απώτερο στόχο την βελτίωση της ποιότητας ζωής των αθλούμενων όλων των ηλικιών και όλων των κοινωνικών τάξεων.

Τα μαζικά προγράμματα που υλοποιούνται είναι τα εξής:

- Άθληση και γυναικά
- Άθληση στην προσχολική ηλικία
- Άθληση στην παιδική ηλικία
- Άθληση στην τρίτη ηλικία
- Άθληση στην εφηβική ηλικία

Επίσης διοργανώνονται και οι παρακάτω εκδηλώσεις:

- τμήματα αθλητικού προσανατολισμού
- διοργάνωση παιδικών και εφηβικών πρωταθλημάτων
- διοργάνωση αγώνων δρόμου Δήμου Μαλεβιζίου
- δρόμος προσφοράς και αγάπης για τα παιδιά της Αφρικής
- διεθνείς διασυλλογικοί αγώνες ποδήλατου
- σκακιστικά πρωταθλήματα

Βαρδινογιάννειο Αθλητικό Κέντρο

Το Βαρδινογιάννειο Αθλητικό κέντρο είναι ιδιοκτησίας του Ερασιτέχνη ΟΦΗ, η διοίκηση του οποίου το έχει ενοικιάσει στην ΠΑΕ-ΟΦΗ για 99 χρόνια βρίσκεται στην περιοχή Σκαφιδαρά του Δήμου Μαλεβιζίου και καταλαμβάνει έκταση 50.000 τ.μ. Το κέντρο διαθέτει 4 γήπεδα ποδοσφαίρου, τα οποία καθημερινά χρησιμοποιούνται από την μεγάλη ομάδα του ΟΦΗ, η ερασιτεχνική ομάδα του ΟΦΗ και τα τμήματα ακαδημίας ποδοσφαίρου, κλειστό γήπεδο μπάσκετ και βόλεϊ Εκτός από τους αγωνιστικούς χώρους, υπάρχουν κτηριακές εγκαταστάσεις με αποδυτήρια στο ισόγειο, κυλικείο και φυσικοθεραπευτικό - εργομετρικό κέντρο 40 τ.μ. πλήρως εξοπλισμένο.

Παράλληλα με τις παραπάνω αθλητικές εγκαταστάσεις, λειτουργεί και σημαντικός αριθμός ιδιωτικών υποδομών, οι οποίες σε ορισμένες περιπτώσεις χρησιμοποιούνται από το ΔΟΠΠΑΜ

(Δημοτικός Οργανισμός Πολιτισμού, Περιβάλλοντος και Αθλητισμού του Δήμου Μαλεβιζίου), όπως οι εγκαταστάσεις τένις του ξενοδοχείου Candia Maris όπου πραγματοποιούνται μαθήματα τένις, τα γήπεδα Calcetto 5X5 την Αμμουδάρα και οι ιδιωτικές εγκαταστάσεις του συγκροτήματος Brano για μαθήματα κολύμβησης.

Στην περιοχή του Δήμου επίσης δραστηριοποιούνται και διάφορα αθλητικά σωματεία όπως είναι: η Σκακιστική Ακαδημία Γαζίου, ο Ναυτικός Όμιλος Γαζίου (ιστιοπλοΐα), Ακαδημίες Ποδοσφαίρου και Σχολές Τένις. Ο Ναυταθλητικός Όμιλος Γαζίου (ΝΟΓΚ), τα γραφεία του οποίου βρίσκονται στο Λιμανάκι Παντάνασσας, στο Αλιευτικό καταφύγιο της Ροδιάς, διοργανώνει μαθήματα ιστιοπλοΐας καθ' όλη την διάρκεια του χρόνου για παιδιά και ενήλικες.

2.3 ΤΟΠΙΚΗ ΟΙΚΟΝΟΜΙΑ ΚΑΙ ΑΠΑΣΧΟΛΗΣΗ

2.3.1 Οικονομικά Ενεργός Πληθυσμός

Με τον όρο «Οικονομικά Ενεργός Πληθυσμός» εννοούμε το άθροισμα των απασχολούμενων και των ανέργων. Στο Δήμο Μαλεβιζίου ο οικονομικά ενεργός πληθυσμός ως ποσοστό του συνολικού πληθυσμού ανέρχεται σε 46,4%, ποσοστό μεγαλύτερο από το αντίστοιχο της Περιφερειακής Ενότητας Ηρακλείου (43,6%) αλλά και της Περιφέρειας Κρήτης (43,3%). Σε επίπεδο Δημοτικών και Τοπικών Κοινοτήτων τα υψηλότερα ποσοστά οικονομικά ενεργού πληθυσμού εμφανίζονται στη Δημοτική Κοινότητα Γαζίου και στις Τοπικές Κοινότητες Αχλάδας, Φόδελε και Δαμάστας.

Πίνακας 2.3-1. Οικονομικά Ενεργός Πληθυσμός στο Δήμο Μαλεβιζίου ανά Δημοτική Ενότητα

ΠΕΡΙΟΧΗ	Οικονομικά Ενεργός πληθυσμός	Οικονομικά Ενεργός πληθυσμός ως ποσοστό του συνολικού πληθυσμού
ΔΗΜΟΤΙΚΗ ΕΝΟΤΗΤΑ ΓΑΖΙΟΥ	9.462	49,2%
Δημοτική Κοινότητα Γαζίου	7.386	50,5%
Τοπική Κοινότητα Αχλάδας	492	48,5%
Τοπική Κοινότητα Καλεσιών	554	44,1%
Τοπική Κοινότητα Ροδιάς	792	44,4%
Τοπική Κοινότητα Φόδελε	238	45,2%
ΔΗΜΟΤΙΚΗ ΕΝΟΤΗΤΑ ΚΡΟΥΣΩΝΑ	1.032	37,2%
Δημοτική Κοινότητα Κρουσώνος	832	38,3%
Τοπική Κοινότητα Κορφών	82	28,0%
Τοπική Κοινότητα Λουτρακίου	47	32,9%
Τοπική Κοινότητα Σάρχου	71	43,0%
ΔΗΜΟΤΙΚΗ ΕΝΟΤΗΤΑ ΤΥΛΙΣΟΥ	1.054	36,8%
Τοπική Κοινότητα Τυλίσου	328	35,2%
Τοπική Κοινότητα Αη-δονοχωρίου	33	37,9%
Τοπική Κοινότητα Αστυρακίου	113	35,5%
Τοπική Κοινότητα Γωνιών Μαλεβιζίου	93	28,8%
Τοπική Κοινότητα Δαμάστας	112	45,7%
Τοπική Κοινότητα Καμαρίου	21	36,2%
Τοπική Κοινότητα Καμαριώτου	13	27,1%
Τοπική Κοινότητα Κεραμουτσίου	110	35,6%
Τοπική Κοινότητα Μαράθου	140	39,9%
Τοπική Κοινότητα Μονής	68	34,9%
ΔΗΜΟΣ ΜΑΛΕΒΙΖΙΟΥ	11.548	46,4%
ΠΕΡΙΦΕΡΕΙΑΚΗ ΕΝΟΤΗΤΑ ΗΡΑΚΛΕΙΟΥ	133.666	43,6%
ΠΕΡΙΦΕΡΕΙΑΚΡΗΤΗΣ	269.873	43,3%

Πηγή: ΕΛ.ΣΤΑΤ Στοιχεία απογραφής 2011, Ιδία επεξεργασία

2.3.2 Απασχολούμενοι

Το ποσοστό των απασχολούμενων στο Δήμο Μαλεβιζίου ανέρχεται σε 81,7%, ποσοστό ελαφρώς μικρότερο από το αντίστοιχο σε επίπεδο Περιφερειακής Ενότητας Ηρακλείου (82%) και Περιφέρειας Κρήτης (83,6%). Τα υψηλότερα ποσοστά απασχολούμενων εμφανίζονται στις Τοπικές Κοινότητες Αηδονοχωρίου, Αστουρακίου και Καμαριώτου με ποσοστά 100%. Πρέπει να σημειωθεί ότι τα παρακάτω ποσοστά απασχολούμενων του Δήμου έχουν εξαχθεί με βάση την απογραφή του 2011, που σημαίνει ότι τώρα θα είναι σίγουρα αρκετά χαμηλότερα.

Πίνακας 2.3-2. Απασχολούμενοι στο Δήμο Μαλεβιζίου

ΠΕΡΙΟΧΗ	Απασχολούμενοι	Απασχολούμενοι ως ποσοστό του Οικονομικά Ενεργού Πληθυσμού
ΔΗΜΟΤΙΚΗ ΕΝΟΤΗΤΑ ΓΑΖΙΟΥ	7.679	81,2%
Δημοτική Κοινότητα Γαζίου	5.940	80,4%
Τοπική Κοινότητα Αχλάδας	437	88,8%
Τοπική Κοινότητα Καλεισιών	473	85,4%
Τοπική Κοινότητα Ροδιάς	633	79,9%
Τοπική Κοινότητα Φόδελε	196	82,4%
ΔΗΜΟΤΙΚΗ ΕΝΟΤΗΤΑ ΚΡΟΥΣΩΝΑ	859	83,2%
Δημοτική Κοινότητα Κρουσώνος	690	82,9%
Τοπική Κοινότητα Κορφών	70	85,4%
Τοπική Κοινότητα Λουτρακίου	41	87,2%
Τοπική Κοινότητα Σάρχου	58	81,7%
ΔΗΜΟΤΙΚΗ ΕΝΟΤΗΤΑ ΤΥΛΙΣΟΥ	901	85,5%
Τοπική Κοινότητα Τυλίσου	286	87,2%
Τοπική Κοινότητα Αηδονοχωρίου	33	100,0%
Τοπική Κοινότητα Αστουρακίου	113	100,0%
Τοπική Κοινότητα Γωνιών Μαλεβιζίου	80	86,0%
Τοπική Κοινότητα Δαμάστας	98	87,5%
Τοπική Κοινότητα Καμαριού	16	76,2%
Τοπική Κοινότητα Καμαριώτου	13	100,0%
Τοπική Κοινότητα Κεραμουτσίου	93	84,5%
Τοπική Κοινότητα Μαράθου	109	77,9%
Τοπική Κοινότητα Μονής	60	88,2%
ΔΗΜΟΣ ΜΑΛΕΒΙΖΙΟΥ	9.439	81,7%
ΠΕΡΙΦΕΡΕΙΑΚΗ ΕΝΟΤΗΤΑ ΗΡΑΚΛΕΙΟΥ	109.627	82,0%
ΠΕΡΙΦΕΡΕΙΑ ΚΡΗΤΗΣ	225.718	83,6%

Πηγή: ΕΛ.ΣΤΑΤ Στοιχεία απογραφής 2011, Ιδία επεξεργασία

2.3.3 Σύνθεση της ανεργίας

Στο Δήμο Μαλεβιζίου παρατηρείται ποσοστό ανεργίας της τάξης του 18,3%, το οποίο θεωρείται υψηλό και είναι μεγαλύτερο από το αντίστοιχο σε επίπεδο Περιφερειακής Ενότητας Ηρακλείου (18%) και Περιφέρειας Κρήτης (16,4%). Επιπλέον, το ποσοστό των «νέων» ανέργων στο Δήμο Μαλεβιζίου ανέρχεται σε 7,9%, ποσοστό σημαντικά μεγαλύτερο από το αντίστοιχο σε επίπεδο Περιφερειακής Ενότητας και Περιφέρειας.

Πίνακας 2.3-3. Σύνολο ανέργων στο Δήμο Μαλεβιζίου

	Σύνολο	(%)	Από αυτούς "νέοι"	(%)
ΔΗΜΟΣ ΜΑΛΕΒΙΖΙΟΥ	2109	18,3%	914	7,9%
Π.Ε. ΗΡΑΚΛΕΙΟΥ	24039	18,0%	6923	5,2%
ΠΕΡΙΦΕΡΕΙΑ ΚΡΗΤΗΣ	44155	16,4%	13634	5,1%

Πηγή: ΕΛ.ΣΤΑΤ Στοιχεία απογραφής 2011, Ιδία επεξεργασία

Από τον παρακάτω πίνακα (βλ. Πίνακας 2.1-1) όπου περιγράφεται η σύνθεση της ανεργίας στο Δήμο Μαλεβιζίου ανά ηλικία, συμπεραίνουμε ότι το μεγαλύτερο πρόβλημα ανεργίας εντοπίζεται στις ηλικιακές ομάδες των 20-29 και 30-39 με ποσοστά ανεργίας 7,2% και 5,4% αντίστοιχα.

Πίνακας 2.3-4. Σύνθεση ανεργίας ανά ηλικία στο Δήμο Μαλεβιζίου

	Άνεργοι													
	Σύνολο	%	10-19	(%)	20-29	(%)	30-39	(%)	40-49	(%)	50-59	(%)	60-69	(%)
ΔΗΜΟΣ ΜΑΛΕΒΙΖΙΟΥ	2109	18,3%	81	0,7%	833	7,2%	621	5,4%	337	2,9%	200	1,7%	37	0,3%
Π.Ε. ΗΡΑΚΛΕΙΟΥ	24039	18,0%	1034	0,8%	8812	6,6%	6856	5,1%	4347	3,3%	2515	1,9%	475	0,4%
ΠΕΡΙΦΕΡΕΙΑ ΚΡΗΤΗΣ	44155	16,4%	2049	0,8%	16431	6,1%	12252	4,5%	8004	3,0%	4559	1,7%	860	0,3%

Πηγή: ΕΛ.ΣΤΑΤ Στοιχεία απογραφής 2011, Ιδία επεξεργασία

Σχετικά με την ανεργία ανά φύλλο, παρατηρούμε από τον παρακάτω πίνακα ότι στο Δήμο Μαλεβιζίου οι άνδρες πλήττονται σε μεγαλύτερο βαθμό από την ανεργία σε σχέση με τις γυναίκες με ποσοστό 55,6% και 44,4% αντίστοιχα. Σε επίπεδο Περιφέρειας παρατηρούμε ότι το ποσοστό των ανέργων αντρών είναι ακόμα μεγαλύτερο από το αντίστοιχο των γυναικών.

Πίνακας 2.3-5. Σύνθεση ανεργίας ανά φύλλο στο Δήμο Μαλεβιζίου

	Άνεργοι					
	Σύνολο	Σύνολο (%)	Άνδρες	Άνδρες (%)	Γυναίκες	Γυναίκες (%)
ΔΗΜΟΣ ΜΑΛΕΒΙΖΙΟΥ	2109	18,3%	1173	55,6%	936	44,4%

Π.Ε. ΗΡΑΚΛΕΙΟΥ	24039	18%	13441	55,9%	10598	44,1%
ΠΕΡΙΦΕΡΕΙΑ ΚΡΗΤΗΣ	44155	16,4%	25200	57,1%	18955	42,9%

Πηγή: ΕΛ.ΣΤΑΤ Στοιχεία απογραφής 2011, Ιδία επεξεργασία

2.3.4 Παραγωγικοί Τομείς και Τοπική Οικονομία

Ο αριθμός των απασχολούμενων στο Δήμο Μαλεβιζίου ανέρχεται στους 9439 με βάση τα στοιχεία της τελευταίας απογραφής του 2011. Ο πίνακας που ακολουθεί παρουσιάζει τους απασχολούμενους ανά τομέα απασχόλησης (πρωτογενή, δευτερογενή, τριτογενή) για τις Δημοτικές Ενότητες του Δήμου και τις επί μέρους Δημοτικές/Τοπικές Κοινότητες, σε απόλυτους αριθμούς αλλά και σε ποσοστά.

Πίνακας 2.3-6 Απασχολούμενοι ανά τομέα απασχόλησης

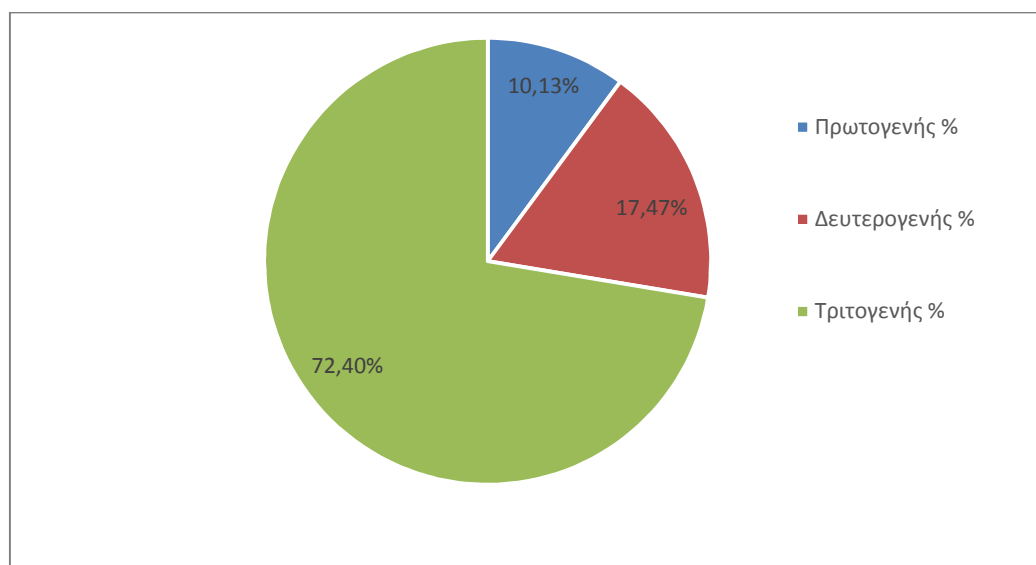
Περιγραφή τόπου μόνιμης διαμονής	Απασχολούμενοι κατά τομέα απασχόλησης						
	Σύνολο Απασχολούμενων	Πρωτογενής (Απόλυτος αριθμός)	Πρωτογενής %	Δευτερογενής (Απόλυτος αριθμός)	Δευτερογενής %	Τριτογενής (Απόλυτος αριθμός)	Τριτογενής %
ΔΗΜΟΤΙΚΗ ΕΝΟΤΗΤΑ ΓΑΖΙΟΥ	7679	392	5,10%	1344	17,50%	5943	77,39%
Δημοτική Κοινότητα Γαζίου	5940	193	3,25%	1079	18,16%	4668	78,59%
Τοπική Κοινότητα Αχλάδας	437	44	10,07%	37	8,47%	356	81,46%
Τοπική Κοινότητα Καλεσιών	473	35	7,40%	91	19,24%	347	73,36%
Τοπική Κοινότητα Ροδιάς	633	43	6,79%	113	17,85%	477	75,36%
Τοπική Κοινότητα Φόδελε	196	77	39,29%	24	12,24%	95	48,47%
ΔΗΜΟΤΙΚΗ ΕΝΟΤΗΤΑ ΚΡΟΥΣΩΝΑ	859	315	36,67%	178	20,72%	366	42,61%
Δημοτική Κοινότητα Κρουσώνος	690	243	35,22%	155	22,46%	292	42,32%
Τοπική Κοινότητα Κορφών	70	32	45,71%	5	7,14%	33	47,14%
Τοπική Κοινότητα Λουτρακίου	41	3	7,32%	15	36,59%	23	56,10%
Τοπική Κοινότητα Σάρχου	58	37	63,79%	3	5,17%	18	31,03%
ΔΗΜΟΤΙΚΗ ΕΝΟΤΗΤΑ ΤΥΛΙΣΟΥ	901	249	27,64%	127	14,10%	525	58,27%
Τοπική Κοινότητα Τυλίσου	286	52	18,18%	44	15,38%	190	66,43%
Τοπική Κοινότητα Αηδοχωρίου	33	13	39,39%	5	15,15%	15	45,45%
Τοπική Κοινότητα Αστυρακίου	113	49	43,36%	9	7,96%	55	48,67%
Τοπική Κοινότητα Γωνιών Μαλεβιζίου	80	34	42,50%	11	13,75%	35	43,75%
Τοπική Κοινότητα Δαμάστας	98	30	30,61%	11	11,22%	57	58,16%
Τοπική Κοινότητα Καμαρίου	16	9	56,25%	0	0,00%	7	43,75%
Τοπική Κοινότητα Καμαριώτου	13	5	38,46%	0	0,00%	8	61,54%

Περιγραφή τόπου μόνιμης διαμονής	Απασχολούμενοι κατά τομέα απασχόλησης						
	Σύνολο Απασχολούμενων	Πρωτογενής (Απόλυτος αριθμός)	Πρωτογενής %	Δευτερογενής (Απόλυτος αριθμός)	Δευτερογενής %	Τριτογενής (Απόλυτος αριθμός)	Τριτογενής %
Τοπική Κοινότητα Κεραμουτσίου	93	16	17,20%	16	17,20%	61	65,59%
Τοπική Κοινότητα Μαράθου	109	27	24,77%	19	17,43%	63	57,80%
Τοπική Κοινότητα Μονής	60	14	23,33%	12	20,00%	34	56,67%
ΔΗΜΟΣ ΜΑΛΕΒΙΖΙΟΥ	9439	956	10,13%	1649	17,47%	6834	72,40%
ΠΕΡΙΦΕΡΕΙΑ ΚΡΗΤΗΣ	225718	33258	14,73%	32740	14,50%	159720	70,76%
ΠΕΡΙΦΕΡΕΙΑΚΗ ΕΝΟΤΗΤΑ ΗΡΑΚΛΕΙΟΥ	109627	14660	13,37%	16642	15,18%	78325	71,45%
ΣΥΝΟΛΟ ΧΩΡΑΣ	3727633	372209	9,99%	654377	17,55%	2701047	72,46%

Πηγή: ΕΛΣΤΑΤ απογραφή 2011, ίδια επεξεργασία

Όπως φαίνεται και από την ανάλυση των ποσοστών ο κύριος όγκος της απασχόλησης του Δήμου δημιουργείται στον τριτογενή τομέα, ο οποίος και συγκεντρώνει το 72,40% του συνόλου των απασχολούμενων του Δήμου. Το γεγονός αυτό αιτιολογείται λόγω της υψηλής τουριστικής δραστηριότητας που αναπτύσσεται στο Δήμο και κυρίως στις περιοχές όπως η Αμμουδάρα, το Γάζι και η Αγία Πελαγία, οι κοινότητες των οποίων και συγκεντρώνουν ακόμα υψηλότερα ποσοστά 78,59% (Δημοτική Κοινότητα Γαζίου) και 81,46% (Τοπική Κοινότητα Αχλάδας).

Διάγραμμα 2.3-1 Απασχολούμενοι κατά τομέα απασχόλησης Δήμος Μαλεβιζίου

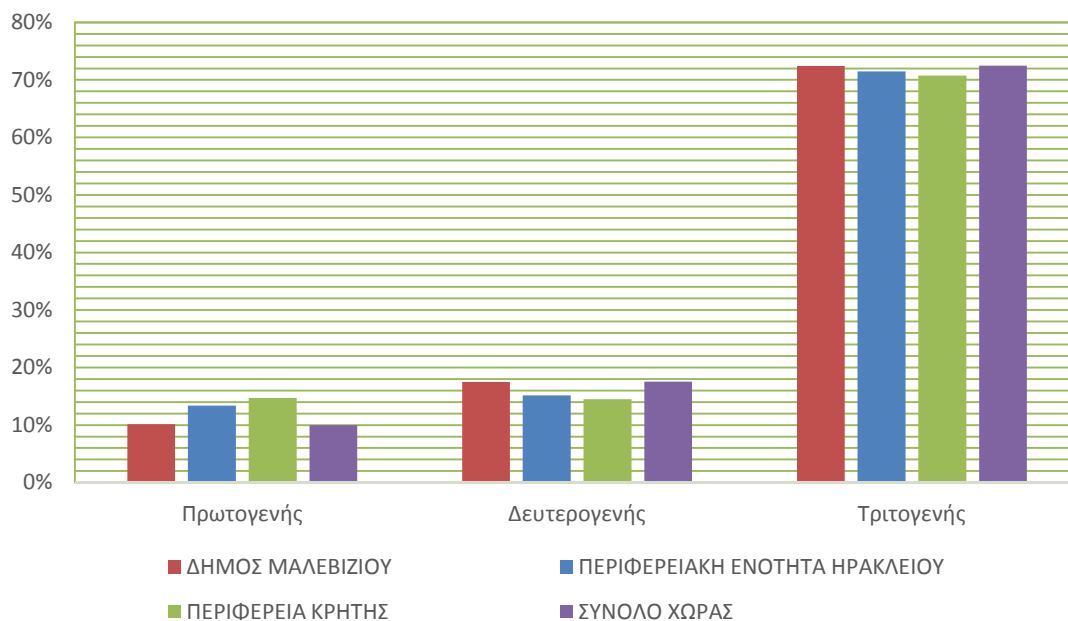


Πηγή: ΕΛΣΤΑΤ απογραφή 2011, ίδια επεξεργασία

Όπως φαίνεται και από το παρακάτω ραβδόγραμμα η εικόνα που παρουσιάζει ο Δήμος Δήμος σχεδόν ταυτίζεται με εκείνη του συνόλου της χώρας. Ο πρωτογενής τομέας παρουσιάζει πολύ χαμηλά ποσοστά απασχολούμενων μόλις 10,13% ενώ ο δευτερογενής τομέας συγκεντρώνει το

17,47% των απασχολούμενων. Αξίζει να σημειωθεί ότι τα αντίστοιχα ποσοστά για την Περιφερειακή Ενότητα Ηρακλείου είναι λίγο υψηλότερα ενώ αντίστοιχα τα ποσοστά του τριτογενή τομέα μικρότερα.

Διάγραμμα 2.3-2 Ποσοστιαία κατανομή των απασχολούμενων ανά διοικητική διαίρεση και ανά τομέα οικονομικής δραστηριότητας



Πηγή: ΕΛΣΤΑΤ απογραφή 2011, ίδια επεξεργασία

2.3.4.1 Πρωτογενή Τομέας

Ο πρωτόγεννης τομέας του Δήμου αφορά τους τομείς της γεωργίας, της κτηνοτροφίας και της αλιείας. Σύμφωνα με τα στοιχεία της Απογραφής Γεωργίας - Κτηνοτροφίας του 2009, η χρησιμοποιούμενη γεωργική γη στην Δημοτική Ενότητα φτάνει τα 42.190 στρέμματα ενώ στις Δημοτικές κοινότητες Κρουσώνα και Τυλίσου είναι 69.140 και 64.997 στρέμματα. Οι **ετήσιες καλλιέργειες** αφορούν κυρίως παραγωγή κτηνοτροφικών φυτών (βίκο, μηδική, τριφύλλια, σανά κ.α), μποστανικά (πράσα, κρεμμύδια, μαρούλια, πατάτες, ντομάτες κ. α.)

Πίνακας 2.3-7 Γεωργικές Εκτάσεις Δήμου Μαλεβιζίου

	ΧΡΗΣΙΜΟΠΟΙΟΥΜΕΝΗ ΓΕΩΡΓΙΚΗ ΓΗ (στρέμματα)	ΕΤΗΣΙΕΣ ΚΑΛΛΙΕΡΓΕΙΕΣ (στρέμματα)	ΔΕΝΔΡΩΔΕΙΣ ΚΑΛΛΙΕΡΓΕΙΕΣ (στρέμματα)	ΑΜΠΕΛΙΑ (στρέμματα)	ΛΙΒΑΔΙΑ ΚΑΙ ΒΟΣΚΟΤΟΠΟΙ (στρέμματα)	ΑΓΡΑΝΑΠΑΥΣΕΙΣ ΛΑΧΑΝΟΚΗΠΟΙ ΦΥΤΩΡΙΑ (στρέμματα)
ΔΗΜΟΤΙΚΗ ΕΝΟΤΗΤΑ ΓΑΖΙΟΥ	42190	599	17753	2279	17719	1944
Δημοτική Κοινότητα Γαζίου	13209	116	9445	1955	1596	96

Πηγή: ΕΛΣΤΑΤ Απογραφή γεωργίας -	Τοπική Κοινότητα Αχλάδας	5547	⁸ -	-	16	3910
	Τοπική Κοινότητα Καλεσιών	426	-	-	135	0
	Τοπική Κοινότητα Ροδιάς	9521	19	5066	118	4166
	Τοπική Κοινότητα Φόδελε	13488	464	3242	55	8047
	ΔΗΜΟΤΙΚΗ ΕΝΟΤΗΤΑ ΚΡΟΥΣΩΝΑ	69140	-	3900	6685	46253
	Δημοτική Κοινότητα Κρουσώνος	59860	0	9900	4546	44295
	Τοπική Κοινότητα Κορφών	5279	0	-	1269	1190
	Τοπική Κοινότητα Λουτρακίου	1008	-	-	215	0
	Τοπική Κοινότητα Σάρχου	2993	-	-	655	768
	ΔΗΜΟΤΙΚΗ ΕΝΟΤΗΤΑ ΤΥΛΙΣΟΥ	64997	213	10584	1198	47727
	Τοπική Κοινότητα Τυλίσου	13198	-	3527	-	8665
	Τοπική Κοινότητα Αηδονοχωρίου	5358	28	142	23	5160
	Τοπική Κοινότητα Αστουρακίου	12994	98	1041	375	11462
	Τοπική Κοινότητα Γωνιών Μαλεβιζίου	19903	-	1449	-	18054
	Τοπική Κοινότητα Δαμάστας	4714	-	443	-	-
	Τοπική Κοινότητα Καμαρίου	-	-	436	-	-
	Τοπική Κοινότητα Καμαριώτου	-	0	62	-	-
	Τοπική Κοινότητα Κεραμουτσίου	1056	38	730	278	0
	Τοπική Κοινότητα Μαράθου	5636	45	1826	162	3558
	Τοπική Κοινότητα Μονής	2137	4	928	360	828

κτηνοτροφίας 2009, ίδια επεξεργασία

⁸ Ελλιπή στοιχεία λόγω εμπιστευτικότητας δεδομένων από την ΕΛΣΤΑΤ

Στις δενδρώδεις καλλιεργείες κυρίαρχη είναι η **ελαιοκαλλιέργεια** σε όλες τις δημοτικές κοινότητες. Ο παρακάτω πίνακας παρουσιάζει στοιχεία για την παραγωγή, τις εκτάσεις ελαιοκαλλιεργείας και τον αριθμό των ελαιόδεντρων που προορίζονται για ελαιοποίηση. Συνολικά σε όλο το Δήμο η παραγωγή φτάνει τα 18.615 τόνους ελαιοκαρπου από τις συνολικά 60.827 στρέμματα. Σε γενικές γραμμές υπάρχει μια μικρή αύξηση στις καλλιεργούμενες εκτάσεις, κυρίως λόγω της αντικατάστασής των αμπελιών αλλά και στην φύτευση νέων. Το γεγονός αυτό σε συνδυασμό με την συλλογική καταπολέμηση του δάκου έχει ως αποτέλεσμα την μικρή αύξηση και στην παραγωγή. Συγκεκριμένα για την Δημοτική Ενότητα Γαζίου η αύξηση αυτή ανέρχεται στο 1,5% αφού η παραγωγή με βάση τα στοιχεία του 2006, ήταν 6,45 χιλιάδες τόνους.

Πέρα από την ελαιοκαλλιέργεια σημαντικές δενδρώδεις καλλιέργειες αποτελούν και οι **πορτοκαλιές, οι μανταρινιές και οι λεμονιές** που στην Δημοτική Ενότητα Γαζίου καλύπτουν έκταση 2.339 στρεμμάτων. Αξίζει να σημειωθεί ότι στην Τοπική Κοινότητα Φόδελε η έκταση των πορτοκαλιών φτάνει τα 1.830 στρέμματα.

Πίνακας 2.3-8 Ελαιόδεντρα για ελιές ελαιοποιήσεως

ΔΗΜΟΤΙΚΗ/ΤΟΠΙΚΗ ΚΟΙΝΟΤΗΤΑ	ΕΚΤΑΣΗ (Στρέμματα)	ΠΑΡΑΓΩΓΗ (kg)	ΣΕ ΔΕΝΔΡΩΝΕΣ	ΣΕ ΠΑΡΑΓΩΓ.ΗΛΙΚΙΑ
ΔΗΜΟΤΙΚΗ ΕΝΟΤΗΤΑ ΓΑΖΙΟΥ				
Δημοτική Κοινότητα Γαζίου	5000	2500000	77000	78200
Τοπική Κοινότητα Αχλάδας	3000	800000	48600	50600
Τοπική Κοινότητα Καλεσιών	3150	1000000	62500	63300
Τοπική Κοινότητα Ροδιάς	8400	2000000	136000	137000
Τοπική Κοινότητα Φόδελε	1735	250000	39000	40000
ΣΥΝΟΛΟ ΔΗΜΟΤΙΚΗΣ ΕΝΟΤΗΤΑΣ	21285	6550000	363100	369100
ΔΗΜΟΤΙΚΗ ΕΝΟΤΗΤΑ ΓΑΖΙΟΥ				
Δημοτική Κοινότητα Κρουσώνος	6050	1950000	73050	66500
Τοπική Κοινότητα Κορφών	4280	1480000	52600	46300
Τοπική Κοινότητα Λουτρακίου	2155	850000	29450	28000
Τοπική Κοινότητα Σάρχου	3320	1200000	42000	37000
ΣΥΝΟΛΟ ΔΗΜΟΤΙΚΗΣ ΕΝΟΤΗΤΑΣ	15805	5480000	197100	177800
ΔΗΜΟΤΙΚΗ ΕΝΟΤΗΤΑ ΓΑΖΙΟΥ				
Τοπική Κοινότητα Τυλίσου	8660	1500000	89600	88000
Τοπική Κοινότητα Αηδονοχωρίου	200	72000	2700	1800
Τοπική Κοινότητα Αστουρακίου	2380	1350000	50750	34000
Τοπική Κοινότητα Γωνιών Μαλεβιζίου	2400	950000	28800	33100

ΔΗΜΟΤΙΚΗ/ΤΟΠΙΚΗ ΚΟΙΝΟΤΗΤΑ	ΕΚΤΑΣΗ (Στρέμματα)	ΠΑΡΑΓΩΓΗ (kg)	ΣΕ ΔΕΝΔΡΩΝΕΣ	ΣΕ ΠΑΡΑΓΩΓ.ΗΛΙΚΙΑ
Τοπική Κοινότητα Δαμάστας	1783	563000	36000	35800
Τοπική Κοινότητα Καμαρίου	200	450000	2700	1800
Τοπική Κοινότητα Καμαριώτου	374	150000	374	374
Τοπική Κοινότητα Κεραμουσίου	1700	350000	34000	32000
Τοπική Κοινότητα Μαράθου	4600	900000	55739	63000
Τοπική Κοινότητα Μονής	1440	300000	24500	27300
ΣΥΝΟΛΟ ΔΗΜΟΤΙΚΗΣ ΕΝΟΤΗΤΑΣ	8314	2150000	117313	124474
ΣΥΝΟΛΟ ΔΗΜΟΥ	60827	18615000	885363	864074

Πηγή: ΕΛΣΤΑΤ Απογραφή γεωργίας -κτηνοτροφίας 2009, Ιδία επεξεργασία

Οι εκτάσεις των **αμπελιών** αφορούν που αφορούν :Αμπέλια, κυρίως για οινοπαραγωγή και Αμπέλια κυρίως για επιτραπέζια, είναι συνολικά για το Δήμο ξεπερνούν τα 10 χιλιάδες στρέμματα.

Πίνακας 2.3-9 Καταγραφή ζώων κτηνοτροφικής δραστηριότητας, Δήμου Μαλεβιζίου σε στρέμματα

	ΒΟΟΕΙΔΗ	ΠΡΟΒΑΤΑ	ΑΙΓΕΣ	ΧΟΙΡΟΙ	ΙΠΠΟ ΕΙΔΗ	ΚΟΥΝΕΛΙΑ	ΠΟΥΛΕΡΙ ΚΑ	ΚΥΨΕΛΕΣ
ΔΗΜΟΤΙΚΗ ΕΝΟΤΗΤΑ ΓΑΖΙΟΥ	0	9542	12680	88	8	1971	4661	0
Δημοτική Κοινότητα Γαζίου	- ⁹	3127	-	-	4	632	1338	-
Τοπική Κοινότητα Αχλάδας	0	-	2800	-	0	426	418	0
Τοπική Κοινότητα Καλεσιών	0	-	-	0	x	-	40	0
Τοπική Κοινότητα Ροδιάς	-	3196	2675	88	4	913	2160	-
Τοπική Κοινότητα Φόδελε	0	3219	7205	-	-	-	705	-
ΔΗΜΟΤΙΚΗ ΕΝΟΤΗΤΑ ΚΡΟΥΣΩΝΑ	0	18814	20862	0	0	0	2155	0

⁹ Ελλιπή στοιχεία λόγω εμπιστευτικότητας δεδομένων από την ΕΛΣΤΑΤ

	ΒΟΟΕΙΔΗ	ΠΡΟΒΑΤΑ	ΑΙΓΕΣ	ΧΟΙΡΟΙ	ΙΠΠΟ ΕΙΔΗ	ΚΟΥΝΕΛΙΑ	ΠΟΥΛΕΡΙ ΚΑ	ΚΥΨΕΛΕΣ
Δημοτική Κοινότητα Κρουσώνος	0	17627	20348	0	-	-	2155	-
Τοπική Κοινότητα Κορφών	0	590	514	0	0	-	-	0
Τοπική Κοινότητα Λουτρακίου	0	0	-	0	0	0	0	0
Τοπική Κοινότητα Σάρχου	0	597	-	0	-	-	-	-
ΔΗΜΟΤΙΚΗ ΕΝΟΤΗΤΑ ΤΥΛΙΣΟΥ	0	19270	22705	129	0	1607	9578	2427
Τοπική Κοινότητα Τυλίσου	0	3843	2523	0	-	151	769	560
Τοπική Κοινότητα Αηδοχωρίου	0	2636	3300	-	-	-	65	-
Τοπική Κοινότητα Ασυρακίου	0	3930	5238	129	-	223	574	1172
Τοπική Κοινότητα Γωνιών Μαλεβιζίου	0	5693	7591	-	0	115	6345	695
Τοπική Κοινότητα Δαμάστας	0	1420	2238	-	-	398	472	-
Τοπική Κοινότητα Καμαρίου	0	-	40	0	0	-	194	0
Τοπική Κοινότητα Καμαριώτου	0	-	0	0	0	-	125	0
Τοπική Κοινότητα Κεραμουτσίου	0	48	10	0	x	78	180	0
Τοπική Κοινότητα Μαραθου	0	1285	1267	-	0	642	657	-
Τοπική Κοινότητα Μονής	-	415	498	-	-	-	197	-
ΣΥΝΟΛΟ ΔΗΜΟΥ	0	95252	112494	434	16	7156	32788	4854

Πηγή: ΕΛΣΤΑΤ Απογραφή γεωργίας -κτηνοτροφίας 2009, Ιδία επεξεργασία

Στον κτηνοτροφικό τομέα του Δήμου καταγράφονται πρόβατα, αίγες, χοίροι, κουνέλια, πουλερικά και λίγα ιπποειδή. Στης Δημοτικές Ενότητες Κρουσώνα και Τυλίσου υπάρχει μεγάλος αριθμός

προβάτων και αιγών. Συνολικά στο Δήμο συγκεντρώνονται πάνω από 95.252 πρόβατα, 112.494 αίγες, 7.156 κουνέλια και 32.788 πουλερικά.

Επίσης στο Δήμο βρίσκονται πάνω από 4854 κυψέλες, ευρωπαϊκού και εγχώριου τύπου. Η παραγωγή μελιού φτάνει τις 89,28 τόνους και δίνεται αναλυτικά στον παρακάτω πίνακα. Σε γενικές γραμμές και σύμφωνα με τα στοιχεία του 2006 η παραγωγή έχει αυξηθεί, χαρακτηριστικό παράδειγμα είναι η Δημοτική Ενότητα Γαζίου η παραγωγή του οποίου αυξήθηκε 61% και από 6.400 τόνους έφτασε 10.300.

Ο τομέας της αλιείας ως τμήμα του κτηνοτροφικού τομέα είναι περιορισμένος στον Δήμο. Αναπτύσσεται όπως στις Τοπικές Κοινότητες Αχλάδας, Ροδιάς και Φόδελε με την συνολική παραγωγή αλιευμάτων να παρουσιάζει μια μικρή αύξηση από 4,8 τόνους για το 2006 να φτάνει τους 5,1 τόνους το 2009. Ενώ ο συνολικό αριθμός μηχανοκίνητων επαγγελματικών αλιευτικών σκαφών παράκτιας θαλάσσιας αλιείας με μηχανή κινήσεως μέχρι 19HP από 24 περιορίστηκε στα 21.

Πίνακας 2.3-10 Παραγωγή μελιού

ΔΗΜΟΤΙΚΗ/ΤΟΠΙΚΗ ΚΟΙΝΟΤΗΤΑ	ΠΟΣΟΤΗΤΑ (Kg)
ΔΗΜΟΤΙΚΗ ΕΝΟΤΗΤΑ ΓΑΖΙΟΥ	
Δημοτική Κοινότητα Γαζίου	3000
Τοπική Κοινότητα Αχλάδας	3000
Τοπική Κοινότητα Καλεσιών	300
Τοπική Κοινότητα Ροδιάς	1000
Τοπική Κοινότητα Φόδελε	3000
Σύνολο Δημοτικής Ενότητας	10300
ΔΗΜΟΤΙΚΗ ΕΝΟΤΗΤΑ ΚΡΟΥΣΩΝΑ	
Δημοτική Κοινότητα Κρουσώνος	39400
Τοπική Κοινότητα Κορφών	480
Τοπική Κοινότητα Λουτρακίου	3600
Τοπική Κοινότητα Σάρχου	
Σύνολο Δημοτικής Ενότητας	43480
ΔΗΜΟΤΙΚΗ ΕΝΟΤΗΤΑ ΤΥΛΙΣΟΥ	
Τοπική Κοινότητα Τυλίσου	3400
Τοπική Κοινότητα Αηδονοχωρίου	200
Τοπική Κοινότητα Ασυρακίου	1000
Τοπική Κοινότητα Γωνιών Μαλεβιζίου	8600
Τοπική Κοινότητα Δαμάστας	18000

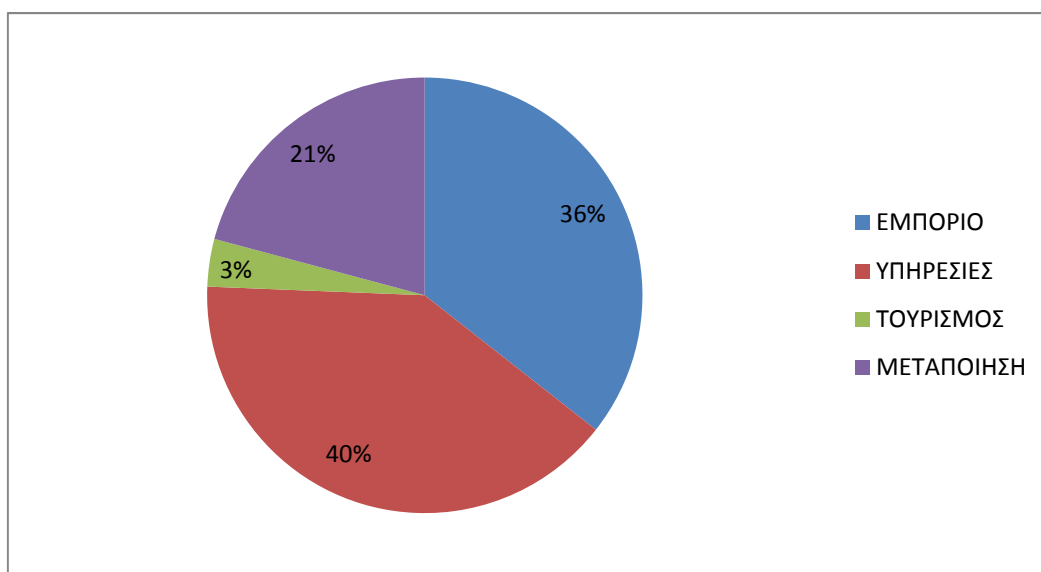
Τοπική Κοινότητα Καμαρίου	200
Τοπική Κοινότητα Καμαριώτου	0
Τοπική Κοινότητα Κεραμουτσίου	0
Τοπική Κοινότητα Μαράθου	4000
Τοπική Κοινότητα Μονής	100
Σύνολο Δημοτικής Ενότητας	4300
ΣΥΝΟΛΟ ΔΗΜΟΥ	89280

Πηγή: ΕΛΣΤΑΤ Απογραφή γεωργίας - κτηνοτροφίας 2009, Ιδία επεξεργασία

2.3.4.2 Επιχειρησιακή δραστηριότητα

Όσον αφορά την επιχειρηματική δραστηριότητα στο Δήμο Μαλεβιζίου την τετραετία από το 2008 μέχρι και το 2011, διαφαίνεται μια τάση σύστασης επιχειρήσεων που δραστηριοποιούνται κυρίως στον τομέα των υπηρεσιών και δευτερευόντως στον τομέα του εμπορίου με ποσοστά 40% και 36% αντίστοιχα. Ακολουθούν επιχειρήσεις που δραστηριοποιούνται στον τομέα της μεταποίησης και του τουρισμού με ποσοστά 21% και 3% αντίστοιχα (βλ .Διάγραμμα 2.3-3).

Διάγραμμα 2.3-3: Ενάρξεις Επιχειρήσεων 2008-2011



Πηγή: Εμπορικό Επιμελητήριο –στοιχεία 2008-2011, Ιδία επεξεργασία

Στους παρακάτω πίνακες (βλ. Πίνακας 2.3-11&Πίνακας 2.3-12) καταγράφεται ο αριθμός των επιχειρήσεων που έκανα έναρξη και διακοπή την τετραετία από 2008 μέχρι και 2011, καθώς και η νομική μορφή τους. Παρατηρείται ότι η συντριπτική πλειοψηφία των επιχειρήσεων που κάνουν έναρξη δραστηριοτήτων είναι ατομικές επιχειρήσεις.

Πίνακας 2.3-11. Ενάρξεις – Διακοπές επιχειρήσεων την τετραετία 2008-2011 ανά κλάδο οικονομικής δραστηριότητας

ΣΥΝΟΛΟ 4ΕΤΙΑΣ 2008-2011			
	ΕΝΑΡΞΕΙΣ	ΔΙΑΚΟΠΕΣ	ΕΠΙΧ. ΠΟΥ ΕΚΑΝΑΝ ΕΝΑΡΞΗ ΚΑΙ ΔΙΑΚΟΠΗ ΤΗΝ 4ΕΤΙΑ
ΕΜΠΟΡΙΟ	152	21	21
ΥΠΗΡΕΣΙΕΣ	171	28	28
ΤΟΥΡΙΣΜΟΣ	15	0	0
ΜΕΤΑΠΟΙΗΣΗ	89	8	8
ΣΥΝΟΛΟ	427	57	57

Πηγή: Εμπορικό Επιμελητήριο – Στοιχεία 2008-2011, Ιδία επεξεργασία

Πίνακας 2.3-12. Ενάρξεις – Διακοπές επιχειρήσεων την τετραετία 2008 - 2011 ανά κατηγορία νομικής μορφής εταιρείας

ΣΥΝΟΛΟ 4ΕΤΙΑΣ 2008-2011			
ΜΟΡΦΗ ΕΤΑΙΡΙΑΣ	ΕΝΑΡΞΕΙΣ	ΔΙΑΚΟΠΕΣ*	ΕΠΙΧ. ΠΟΥ ΕΚΑΝΑΝ ΕΝΑΡΞΗ ΚΑΙ ΔΙΑΚΟΠΗ ΤΗΝ 4ΕΤΙΑ
ΑΤΟΜΙΚΗ	343	37	37
Ο.Ε.	65	13	13
Ε.Ε.	15	4	4
Ε.Π.Ε.	11	1	1
Α.Ε.	9	1	1
ΚΟΙΝΩΝΙΑ	4	0	0
ΜΟΝΟΠΡΟΣΩΠΗ ΕΠΕ	10	1	1
ΣΥΝΟΛΟ	427	57	57

Πηγή: Εμπορικό Επιμελητήριο – Στοιχεία 2008-2011, Ιδία επεξεργασία

Στο Νομό Ηρακλείου ο τουρισμός αποτελεί τον πιο ανεπτυγμένο τομέα της οικονομίας. Όσον αφορά τον τουρισμό στο Δήμο Μαλεβιζίου αξίζει να σημειωθεί το ότι η γειτνίαση με το Δήμο Ηρακλείου αποτελεί συγκριτικό πλεονέκτημα όσον αφορά την προσέλκυση τουριστών.

Στο Δήμο Μαλεβιζίου υπάρχει μεγάλο πλήθος ξενοδοχειακών μονάδων αλλά και ενοικιαζόμενων διαμερισμάτων για την εξυπηρέτηση των αναγκών κατά τη διάρκεια της τουριστικής περιόδου. Στο σύνολο του Δήμου λειτουργούν 59 ξενοδοχειακές μονάδες με συνολικό δυναμικό 11.428 κλινών και 117 μονάδες ενοικιαζόμενων δωματίων/διαμερισμάτων με συνολικό δυναμικό 2.356 κλινών. Συνολικά ο Δήμος έχει δυναμικό 13.784 κλινών. Αξίζει να σημειωθεί ότι παρόλο που ο αριθμός των μονάδων που είναι πολυτελούς διαμονής και υψηλών προδιαγραφών 4 και 5 αστέρων είναι μικρός, το ποσοστό των κλινών που αντιστοιχούν σ αυτές τις μονάδες φτάνουν στο 72,89% των κλινών. Στον αντίποδα μόλις το 10,79% των κλινών αντιστοιχεί σε ξενοδοχεία του ενός αστεριού.

Στους παρακάτω πίνακες (βλ. Πίνακας 2.3-13 & Πίνακας 2.3-14) απεικονίζεται ο συνολικός αριθμός των ξενοδοχειακών μονάδων και των ενοικιαζόμενων διαμερισμάτων κατηγοριοποιημένα σε αστέρια και κλειδιά αντίστοιχα στο Δήμο Μαλεβιζίου.

Πίνακας 2.3-13. Αστέρια Ξενοδοχειακών Μονάδων

Περιοχή	Αριθμ. Επιχ.	Παραδοσιακό κατάλυμα	1*	2*	3*	4*	5*	Δωμάτια	Κλίνες
Αγία Πελαγία	16	0	2	4	3	5	2	1576	3282
Αμμουδάρα	36	0	15	9	5	6	1	2934	5755
Λινοπεράματα	1	0	0	0	0	0	1	313	643
Λυγαριά	2	0	1	0	0	0	1	358	744
Ξεροπόταμος	1	0	1	0	0	0	0	40	88
Τύλισος	1	0	0	0	0	1	0	34	62
Φόδελε	1	0	0	0	0	0	1	412	842
Κάτω Νησί	1	1	0	0	0	0	0	6	12
Σύνολο	59	1	19	13	8	12	6	5673	11428

Πηγή: ΕΟΤ - Στοιχεία 2014, Ιδία επεξεργασία

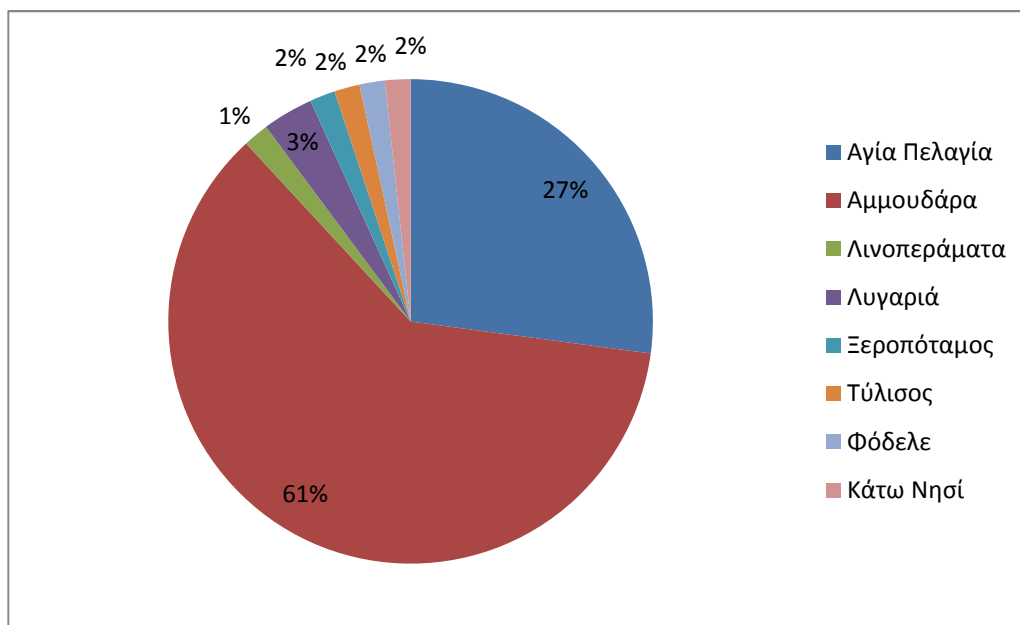
Πίνακας 2.3-14: Κλειδιά Ενοικιαζόμενων Δωματίων/Διαμερισμάτων

Περιοχή	Αριθμ. Επιχ.	1K	2K	3K	4K	Δωμάτια	Κλίνες
Αγία Πελαγία	61	7	24	25	5	576	1166
Αλμυρόλακος	1	0	0	1	0	5	14
Αμμουδάρα	39	10	15	14	0	479	969
Αχλάδα	1	0	0	1	0	8	14
Λινοπεράματα	1	0	0	1	0	9	18
Λυγαριά	9	1	2	6	0	68	131
Μπαλί	1	0	1	0	0	4	8
Σάρχος	2	0	0	2	0	9	18
Σέλλι	1	0	1	0	0	8	14
Φόδελε	1	0	1	0	0	2	4
Σύνολο	117	18	44	50	5	1168	2356

Πηγή: ΕΟΤ - Στοιχεία 2014, Ιδία επεξεργασία

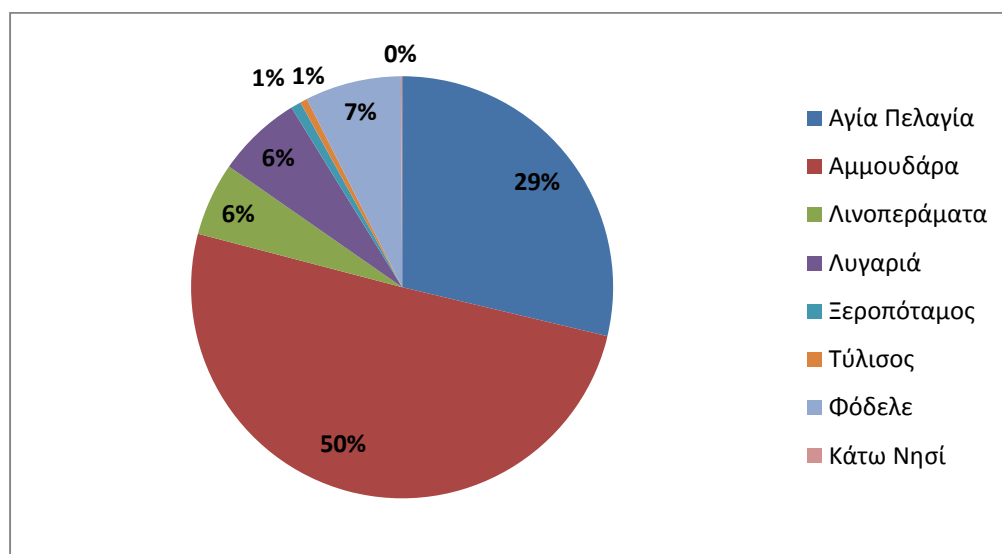
Όσον αφορά τις ξενοδοχειακές μονάδες παρατηρείται ότι ο μεγαλύτερος αριθμός επιχειρήσεων συγκεντρώνεται στις περιοχές της Αμμουδάρας (61%) και της Αγίας Πελαγίας (27%), ενώ και το συνολικό δυναμικό σε κλίνες διαμορφώνεται ανάλογα, με 50% των κλινών να βρίσκεται στην Αμμουδάρα και 29% στην Αγία Πελαγία. Τα παραπάνω απεικονίζονται στις πίτες που ακολουθούν (βλ. Διάγραμμα 2.3-4 & Διάγραμμα 2.3-5).

Διάγραμμα 2.3-4 Αριθμός Ξενοδοχειακών Μονάδων



Πηγή: ΕΟΤ - Στοιχεία 2014, Ιδία επεξεργασία

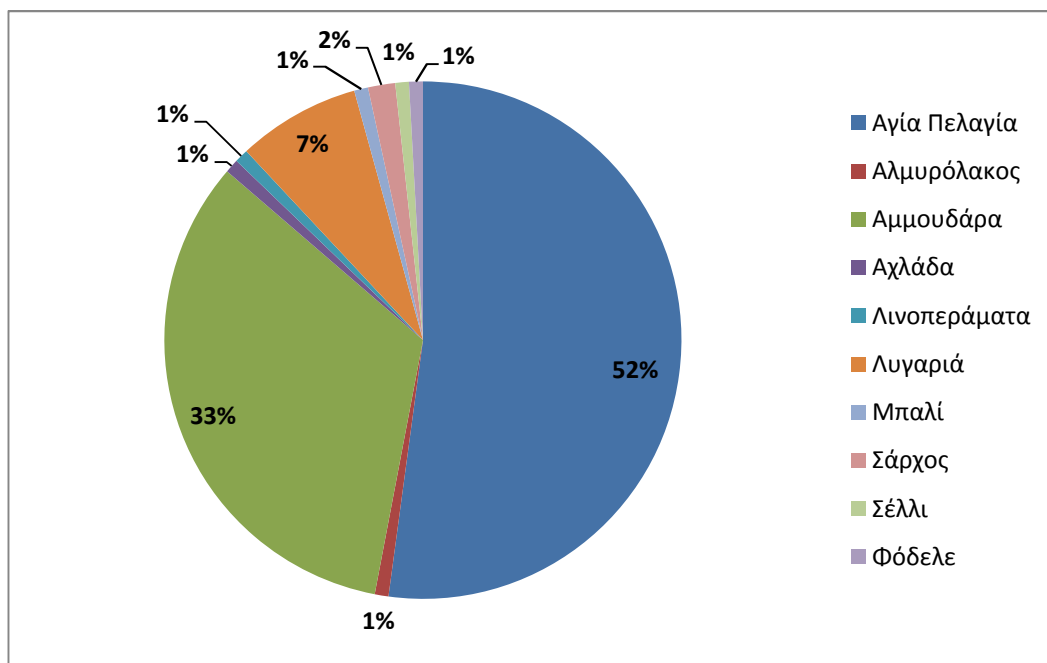
Διάγραμμα 2.3-5 Συνολικός Αριθμός Κλινών Ξενοδοχειακών Μονάδων



Πηγή: ΕΟΤ - Στοιχεία 2014, Ιδία επεξεργασία

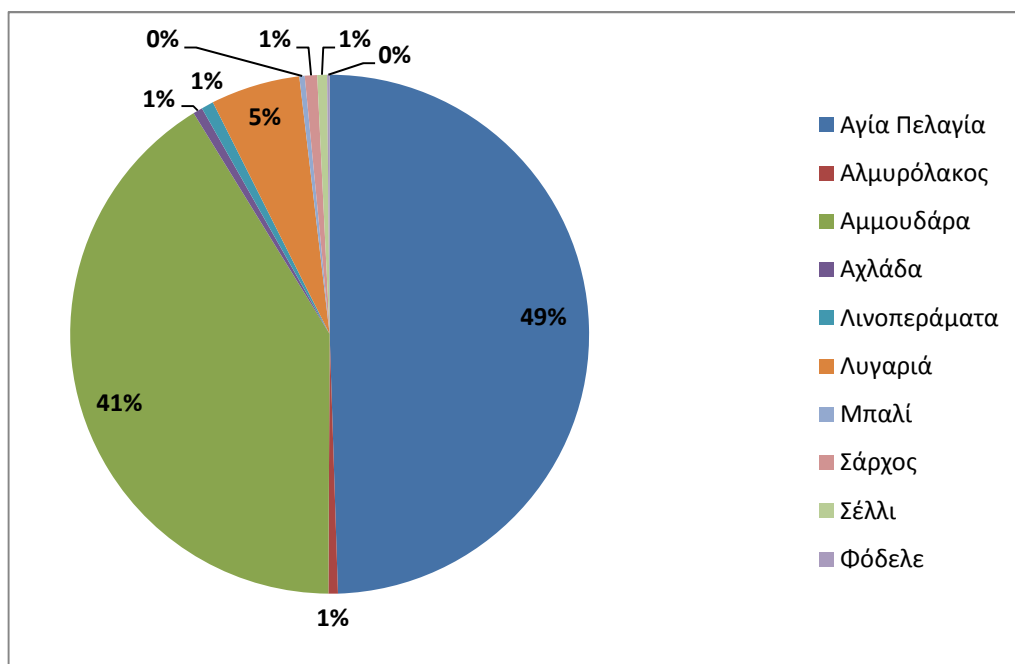
Αναφορικά με τα Ενοικιαζόμενα Διαμερίσματα/Δωμάτια, οι περισσότερες επιχειρήσεις συγκεντρώνονται στην περιοχή της Αγίας Πελαγίας (52%) και της Αμμουδάρας (33%), όπως και το συνολικό δυναμικό σε κλίνες, με το 49% των κλινών να εμφανίζεται στην Αγία Πελαγία και το 41% στην Αμμουδάρα. Τα παραπάνω απεικονίζονται στα ακόλουθα διαγράμματα (βλ. Πίνακας 2.3-6 & Πίνακας 2.3-7).

Διάγραμμα 2.3-6: Συνολικός Αριθμός Ενοικιαζόμενων Διαμερισμάτων/Δωματίων



Πηγή: ΕΟΤ - Στοιχεία 2014, Ιδία επεξεργασία

Διάγραμμα 2.3-7: Συνολικός Αριθμός Κλινών Ενοικιαζόμενων Διαμερισμάτων/Δωματίων



Πηγή: ΕΟΤ - Στοιχεία 2014, Ιδία επεξεργασία

2.4 ΟΡΓΑΝΟΓΡΑΜΜΑ ΔΗΜΟΥ

2.4.1 Διάρθρωση υπηρεσιών Δήμου

Ο Δήμος Μαλεβιζίου έρχεται ως αρωγός στην τοπική ανάπτυξη της περιοχής. Έχει τον ρολό του συντονιστή αλλά και της εκτέλεσης σε μια σειρά από ζητήματα που αφορούν στο σύνολο της ζωής του τόπου. Με την δράση και τις παρεμβάσεις του στηρίζει την τοπική κοινωνία και ευρύτερα την ανάπτυξη της πόλης και διαφυλάττει τα συμφέροντα των δημοτών του. Οι αρμοδιότητες των Δήμων, περιγράφονται αναλυτικά στον Κώδικα Δήμων και Κοινοτήτων (Ν. 3463/2006). Οι μεταβιβαζόμενες πρόσθετες αρμοδιότητες στους Δήμους αναφέρονται αναλυτικά στα άρθρα 94 και 95 του Ν.3852/2010 «Πρόγραμμα Καλλικράτης».

Ο ισχύον Οργανισμός Εσωτερικής Υπηρεσίας του Δήμου Μαλεβιζίου όπως έχει ψηφιστεί από το Δημοτικό συμβούλιο και έχει δημοσιευτεί στην εφημερίδα της κυβέρνησης (ΦΕΚ 1694/Β'/29-07-2011) περιγράφει την διάρθρωση των υπηρεσιών του Δήμου και τις αρμοδιότητες αυτών.

Ειδικότερα ο ΟΕΥ προβλέπει Κεντρικές Υπηρεσίες στην έδρα του νέου Δήμου (Γάζι) και αποκεντρωμένες υπηρεσίες στις έδρες των πρώην ΟΤΑ (Κρουσώνας και Τύλισος). Η διάρθρωση του ΟΕΥ Μαλεβιζίου έχει ως εξής:

2.4.1.1 Κεντρικές Υπηρεσίες του Δήμου Μαλεβιζίου

Οι κεντρικές υπηρεσίες ανάλογα με το αντικείμενο και τους σκοπούς τους, μπορούν να ομαδοποιηθούν ως εξής:

A) Υπηρεσίες Υπαγόμενες Απευθείας στον Δήμαρχο.

A.1 Γενικός Γραμματέας

A.2 Ιδιαίτερο Γραφείο Δημάρχου

A.3 Αυτοτελές Γραφείο Επικοινωνίας & Δημοσίων Σχέσεων

A.4. Νομική Υπηρεσία

A.5. Αυτοτελές Γραφείο Διοικητικής Βοήθειας

A.6. Αυτοτελές Τμήμα Δημοτικής Αστυνομίας

B) Επιτελικές Υπηρεσίες

B.1. Αυτοτελές Τμήμα Προγραμματισμού και Οργάνωσης

B.1.1. Γραφείο Μελετών και Έρευνας

B.1.2. Γραφείο Σχεδιασμού & Παρακολούθησης Προγραμμάτων

B.1.3. Γραφείο Οργάνωσης, Ποιότητας, Αποτελεσματικότητας & Απόδοσης

B.2 Αυτοτελές Τμήμα Τεχνολογίας, Πληροφορικής, Επικοινωνιών & Διαφάνειας

B.2.1. Γραφείο Στρατηγικής και Μελετών (ΤΠΕ)

B.2.2. Γραφείο Διαχείρισης Συστημάτων και Εξοπλισμού (ΤΠΕ)

B.2.3. Γραφείο Διαφάνειας

Γ) Υπηρεσίες Τοπικής Οικονομικής Ανάπτυξης, Περιβάλλοντος & Ποιότητας Ζωής

Γ.1. Δ/ση Τοπικής Οικον. Ανάπτ. Περ/ντος & Πρασίνου

Γ.1.1. Τμήμα Αγροτικής Ανάπτυξης και Τοπικής Οικονομίας

Γ.1.1.1. Γραφείο Φυτικής και Ζωικής Παραγωγής

Γ.1.1.2. Γραφ. Αλιείας Θαλάσ. Υποθέσεων & Λιμ. Υποδομών

Γ.1.1.3. Γραφ. Αδειοδ. & Ρύθμ. Εμπορ. Δραστ/τήτων

Γ.1.1.4. Γραφείο Απασχόλησης και Τουρισμού

Γ.1.2 Τμήμα Περιβάλλοντος και Πολιτικής Προστασίας

Γ.1.2.1. Γραφείο Φυσικού Περιβάλλοντος

Γ.1.2.2. Γραφείο Υποδομών Περιβάλλοντος

Γ.1.2.3. Γραφείο Πολιτικής Προστασίας

Γ.1.3. Τμήμα Αστικού Πρασίνου

Γ.1.3.1. Γραφείο Μελετών και Έργων Πρασίνου

Γ.1.3.2. Συντήρηση Αστικού Πρασίνου

Γ.2. Διεύθυνση Καθαριότητας και Ανακύκλωσης

Γ.2.1. Τμήμα Σχεδιασμού και Εποπτείας

Γ.2.2. Τμ. Αποκομιδής Απορριμ. & Ανακυκλ/μων Υλικών

Γ.2.3. Τμήμα Διαχείρισης και Συντήρησης Οχημάτων

Δ) Υπηρεσίες Κοινωνικής Προστασίας, Παιδείας, Πολιτισμού και Αθλητισμού

Δ.1. Αυτοτελές Τμήμα Κοινωνικής Προστασίας, Παιδείας & Πολιτισμού

Δ.1.1. Γραφείο Κοινωνικής Πολιτικής και Ισότητας των Φύλων

Δ.1.2. Γραφείο Προστασίας και Προαγωγής της Δημόσιας Υγείας

Δ.1.3. Γραφείο Παιδείας, Δια Βίου Μάθησης και Πολιτισμού

Ε) Υπηρεσίες Υποστήριξης

Ε.1. Διεύθυνση Διοικητικών Υπηρεσιών

Ε.1.1. Τμήμα Υποστήριξης Πολιτικών Οργάνων του Δήμου

Ε.1.1.1. Γραφείο Δημοτικού Συμβουλίου

E.1.1.2. Γραφείο Οικονομικής Επιτροπής, Επιτροπή Ποιότητας Ζωής, Εκτελεστικής Επιτροπής.

E.1.1.3. Γραφείο Δημοτικής Επιτροπής Διαβούλευσης/Συμβ. Ένταξης Μεταναστών/Συμπαραστάτη του Δημ. & Επιχ.

E.1.2. Τμήμα Δημοτικής Κατάστασης, Ληξιαρχείου και Αλλοδαπών

E.1.2.1. Γραφ. Δημοτολογίου (Εθ. Δημ.), Μητρώου & Στρατ/γίας

E.1.2.2. Γραφ. Πολιτ. Γάμων, Πολιτογραφήσεων και Ιθαγένειας

E.1.2.3. Γραφείο Ληξιαρχείου

E.1.2.4. Γραφείο Αλλοδαπών και Μετανάστευσης

E.1.3. Τμήμα Ανθρώπινου Δυναμικού και Μητρώου Προσωπικού

E.1.3.1. Γραφείο Ανάπτυξης Ανθρώπινου Δυναμικού

E.1.3.2. Γραφείο Μητρώου και Διαδικασιών Προσωπικού

E.1.4. Τμήμα Διοικητικής Μέριμνας

E.1.4.1. Γραφείο Πρωτοκόλλου - Διεκπεραίωσης - Αρχείου

E.1.4.2. Γραφείο Καθαριότητας Συντηρησάσης & Ασφάλειας Κτιριακών Εγκαταστάσεων.

E.2. Διεύθυνση Κ.Ε.Π

E.2.1. Τμήμα Εξυπηρέτησης Πολιτών

E.2.2. Τμήμα Εσωτερικής Ανταπόκρισης

E.3. Διεύθυνση Οικονομικών Υπηρεσιών

E.3.1. Τμήμα Προϋπολογισμού, Λογιστηρίου και Προμηθειών

E.3.1.1. Γραφ. Προϋπ/σμού - Απολογισμού & Διαχ. Δαπανών

E.3.1.2. Γραφείο Λειτουργιών Μισθοδοσίας

E.3.1.3. Γραφ. Διπλογρ. Συστ. των ΟΤΑ-Οικ/κή παρακ/ση & Τήρηση Μ. Παγίων

E.3.1.4. Γραφείο Προμηθειών & Αποθήκης

E.3.2. Τμήμα Εσόδων, Περιουσίας

E.3.2.1. Γραφείο Διαχείρισης εσόδων, τελών, δικαιωμάτων

E.3.2.2. Γραφείο Δημοτικής Περιουσίας και Κληροδοτημάτων

E.3.2.3. Γραφ. Τέλους Ακ. Περ-Τέλους Καθαρ. & Ηλεκτ/σμού

E.3.3. Τμήμα Ταμείου

E.3.3.1. Γραφείο Ελέγχου & Πληρωμής Δαπανών

E.3.3.2. Γραφείο Είσπραξης Εσόδων

E.4. Διεύθυνση Τεχνικών Υπηρεσιών και Πολεοδομίας

E.4.1. Τεχνικές Υπηρεσίες

Ε.4.1.1. Τμήμα Έργων Οδοποιίας

Ε.4.1.2. Τμήμα Έργων Υπαίθριων χώρων

Ε.4.1.3. Τμήμα Κτιριακών Έργων / Συντήρησης Σχολικών Κτιρίων

Ε.4.1.4. Τμ. Ηλεκτρομηχαν. Έργων & Συγκοινωνιών ρυθμίσεων

Ε.4.2. Αρμοδιότητες Πολεοδομίας

Ε.4.2.1. Τμήμα Έκδοσης Οικοδομικών Αδειών

Ε.4.2.2. Τμήμα Πολεοδομικών Εφαρμογών

Ε.4.2.3. Τμήμα Ελέγχου Κατασκευών

2.4.1.2 Αποκεντρωμένες Υπηρεσίες του Δήμου Μαλεβιζίου

Ο αποκεντρωμένες υπηρεσίες εξυπηρετούν τους Δημότες των απομακρυσμένων και δυσπρόσιτων περιοχών της ενδοχώρας του Δήμου και περιλαμβάνουν υπηρεσίες οι οποίες υπάγονται διοικητικά σε αντίστοιχες Διευθύνσεις ή Τμήματα των Κεντρικών Υπηρεσιών του Δήμου. Ανάλογα με το αντικείμενο και τους σκοπούς τους, μπορούν να ομαδοποιηθούν ως εξής:

Α) Γραφείο ΚΕΠ

Β) Γραφείο Διοικητικών Θεμάτων και Εξυπηρέτησης του Πολίτη

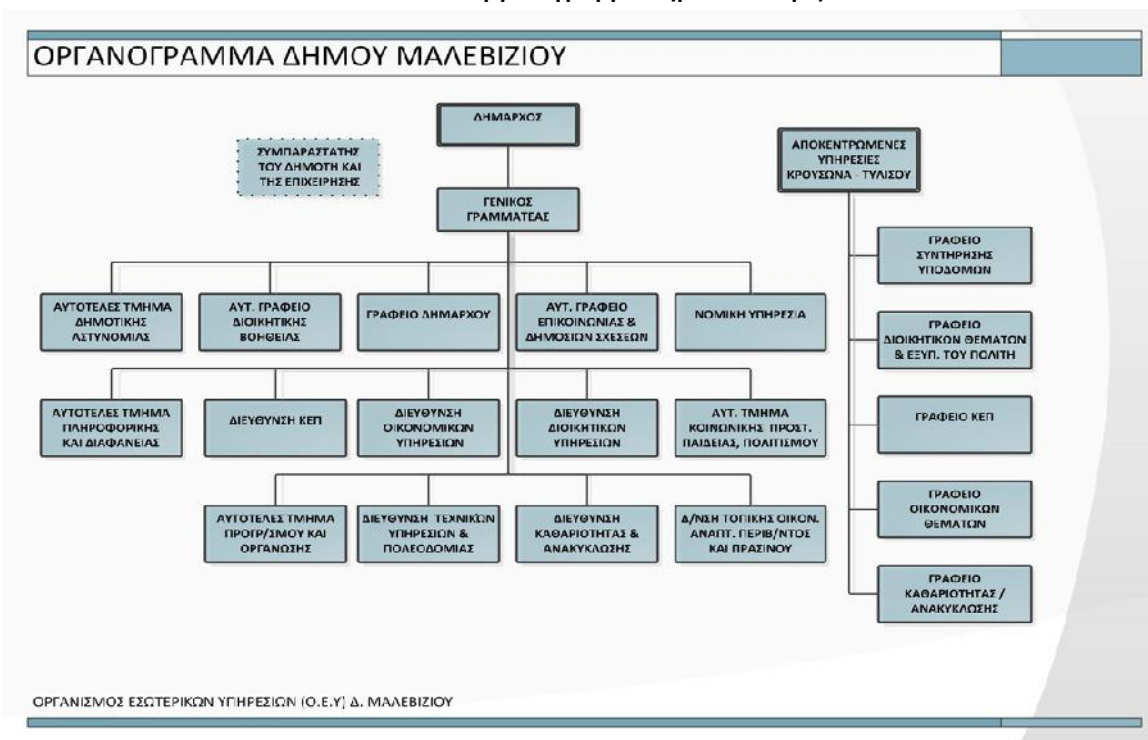
Γ) Γραφείο Οικονομικών Θεμάτων

Δ) Γραφείο Συντήρησης Υποδομών

Ε) Γραφείο Καθαριότητας / Ανακύκλωσης

Όπως περιγράφεται παραπάνω και όπως εμφανίζεται συνοπτικά στο παρακάτω οργανόγραμμα ο Δήμος Μαλεβιζίου αποτελείται από 6 διευθύνσεις, 4 αυτοτελή τμήματα , 2 αυτοτελή γραφεία καθώς επίσης και 5 γραφεία αποκεντρωμένων υπηρεσιών στο Κρουσώνα και την Τύλισο. Όσον αφορά τις αρμοδιότητες αυτών περιγράφονται αναλυτικά στο κώδικα δήμων και κοινοτήτων καθώς και στον Καλλικράτη.

Εικόνα 2.4-1 : Οργανόγραμμα Δήμου Μαλεβιζίου



2.4.2 Στελέχωση των υπηρεσιών του Δήμου

Ο Δήμος Μαλεβιζίου κατά την 31/1/2016 συμφώνα με στοιχεία του τμήματος προσωπικού αριθμεί συνολικά 111 υπάλληλους διαφορών ειδικοτήτων και σχέσεων σύμβασης. Ο αριθμός των μόνιμων υπάλληλων είναι 79 άτομα, 27 υπάλληλοι είναι με συμβάσεις αορίστου χρόνου και κατά την ημερομηνία σύνταξης 5 υπάλληλοι απασχολούνται με σύμβαση ορισμένου χρόνου.

Στους παρακάτω πίνακες αναφέρονται αναλυτικά ανά ειδικότητα, ανά είδος σύμβασης και ανά επίπεδο εκπαίδευσης το συνολικό προσωπικό του Δήμου Μαλεβιζίου.

Πίνακας 2.4-1: Πίνακας Μόνιμου Προσωπικού

A/A	ΕΙΔΙΚΟΤΗΤΑ/ΚΛΑΔΟΣ	ΕΙΔΟΣ ΣΥΜΒΑΣΗΣ	ΑΡΙΘΜΟΣ
1	ΥΕ ΕΡΓΑΤΗΣ ΚΑΘΑΡΙΟΤΗΤΑΣ	ΙΔΑΧ	2
2	ΥΕ ΚΑΘΑΡΙΣΤΡΙΕΣ ΣΧΟΛΙΚΩΝ ΜΟΝΑΔΩΝ	ΙΔΑΧ	6
3	ΥΕ ΟΙΚΟΓΕΝΕΙΑΚΩΝ ΒΟΗΘΩΝ	ΙΔΑΧ	5
ΣΥΝΟΛΟ ΠΡΟΣΩΠΙΚΟΥ ΥΕ			13
4	ΔΕ 28 ΧΕΙΡΙΣΤΩΝ ΜΗΝ/ΤΩΝ ΕΡΓΟΥ	ΙΔΑΧ	2
5	ΔΕ ΥΠΑΛΛΗΛΟΣ ΓΡΑΦΕΙΟΥ	ΙΔΑΧ	3
6	ΔΕ ΗΛΕΚΤΡΟΛΟΓΩΝ	ΙΔΑΧ	2
7	ΔΕ ΝΟΣΗΛΕΥΤΩΝ	ΙΔΑΧ	1
8	ΔΕ29 ΟΔΗΓΩΝ	ΙΔΑΧ	1
ΣΥΝΟΛΟ ΠΡΟΣΩΠΙΚΟΥ ΔΕ			9
9	ΤΕ ΚΟΙΝΩΝΙΚΩΝ ΛΕΙΤΟΥΡΓΩΝ	ΙΔΑΧ	1
10	ΤΕ ΥΠΑΛΛΗΛΟΣ ΓΡΑΦΕΙΟΥ	ΙΔΑΧ	1
ΣΥΝΟΛΟ ΠΡΟΣΩΠΙΚΟΥ ΤΕ			2

A/A	ΕΙΔΙΚΟΤΗΤΑ/ΚΛΑΔΟΣ	ΕΙΔΟΣ ΣΥΜΒΑΣΗΣ	ΑΡΙΘΜΟΣ
11	ΠΕ ΜΗΧΑΝΟΛΟΓΩΝ ΜΗΧΑΝΙΚΩΝ	ΙΔΑΧ	1
12	ΠΕ4 ΑΡΧΙΤΕΚΤΟΝΩΝ	ΙΔΑΧ	1
13	ΠΕ ΔΙΟΙΚΗΤΙΚΩΝ	ΙΔΑΧ	1
ΣΥΝΟΛΟ ΠΡΟΣΩΠΙΚΟΥ ΠΕ			3
ΣΥΝΟΛΟ ΠΡΟΣΩΠΙΚΟΥ ΙΔΑΧ			27

Πίνακας 2.4-2: Πίνακας Προσωπικού ΙΔΟΧ

A/A	ΕΙΔΙΚΟΤΗΤΑ/ΚΛΑΔΟΣ	ΕΙΔΟΣ ΣΥΜΒΑΣΗΣ	ΑΡΙΘΜΟΣ
1	ΔΕ Οδηγών αυτ/του	ΙΔΟΧ	1
2	ΥΕ Εργ. Καθαρ.	ΙΔΟΧ	4
ΣΥΝΟΛΟ			5

Πίνακας 2.4-3: Πίνακας Μόνιμου Προσωπικού

A/A	ΕΙΔΙΚΟΤΗΤΑ/ΚΛΑΔΟΣ	ΕΙΔΟΣ ΣΥΜΒΑΣΗΣ	ΑΡΙΘΜΟΣ
1	ΥΕ16 ΕΡΓ.ΓΕΝ.ΚΑΘΗΚ.	ΜΟΝΙΜΟ ΠΡΟΣΩΠΙΚΟ	1
2	ΥΕ16 ΕΡΓ.ΠΡΑΣΙΝΟΥ	ΜΟΝΙΜΟ ΠΡΟΣΩΠΙΚΟ	1
3	ΥΕ1 ΚΛΗΤΗΡΩΝ - ΘΥΡΩΡΩΝ	ΜΟΝΙΜΟ ΠΡΟΣΩΠΙΚΟ	1
4	ΥΕ16 ΕΡΓ.ΚΑΘΑΡ.	ΜΟΝΙΜΟ ΠΡΟΣΩΠΙΚΟ	6
ΣΥΝΟΛΟ ΠΡΟΣΩΠΙΚΟΥ ΔΕ			9
5	ΔΕ ΒΙΟΜ.ΠΑΡ.ΤΟΥ ΤΟΜΕΑ ΜΗΧΑΝΟΛ.	ΜΟΝΙΜΟ ΠΡΟΣΩΠΙΚΟ	1
6	ΔΕ1 ΔΙΟΙΚΗΤΙΚΟΥ-ΟΙΚΟΝΟΜΙΚΟΥ	ΜΟΝΙΜΟ ΠΡΟΣΩΠΙΚΟ	1
7	ΔΕ30 ΥΔΡΑΥΛΙΚΩΝ	ΜΟΝΙΜΟ ΠΡΟΣΩΠΙΚΟ	1
8	ΔΕ ΔΙΕΚΠ.ΥΠΟΘ.ΠΟΛ.	ΜΟΝΙΜΟ ΠΡΟΣΩΠΙΚΟ	1
9	ΔΕ ΤΕΧΝ.Η/Υ ΤΟΜΕΑ ΗΛΕΚΤΡΟΝΙΚΟΥ	ΜΟΝΙΜΟ ΠΡΟΣΩΠΙΚΟ	1
10	ΔΕ ΓΕΩΤΕΧΝΙΤΩΝ	ΜΟΝΙΜΟ ΠΡΟΣΩΠΙΚΟ	1
11	ΔΕ23 ΔΗΜ.ΑΣΤΥΝΟΜΙΑ	ΜΟΝΙΜΟ ΠΡΟΣΩΠΙΚΟ	2
12	ΔΕ1 ΔΙΟΙΚΗΤΙΚΟΥ	ΜΟΝΙΜΟ ΠΡΟΣΩΠΙΚΟ	15
13	ΔΕ29 ΟΔΗΓΩΝ ΑΥΤ.	ΜΟΝΙΜΟ ΠΡΟΣΩΠΙΚΟ	6
14	ΔΕ28 ΧΕΙΡ.ΜΗΧ.ΕΡΓΟΥ	ΜΟΝΙΜΟ ΠΡΟΣΩΠΙΚΟ	2
ΣΥΝΟΛΟ ΠΡΟΣΩΠΙΚΟΥ ΔΕ			31
15	ΤΕ ΔΙΕΚΠ.ΥΠΟΘ.ΠΟΛ	ΜΟΝΙΜΟ ΠΡΟΣΩΠΙΚΟ	1
16	ΤΕ 13 ΤΕΧΝ/ΓΩΝ ΓΕΩΠΟΝΩΝ	ΜΟΝΙΜΟ ΠΡΟΣΩΠΙΚΟ	2
17	ΤΕ4 ΤΕΧΝΟΛΟΓΩΝ ΜΗΧ/ΩΝ ΜΗΧ/ΚΩΝ	ΜΟΝΙΜΟ ΠΡΟΣΩΠΙΚΟ	1
18	ΤΕ3 ΠΟΛ.ΜΗΧ/ΚΩΝ ΔΟΜΙΚΩΝ ΕΡΓΩΝ	ΜΟΝΙΜΟ ΠΡΟΣΩΠΙΚΟ	1
19	ΤΕ24 ΗΛΕΚΤΡ.ΜΗΧ/ΚΩΝ	ΜΟΝΙΜΟ ΠΡΟΣΩΠΙΚΟ	2
20	ΤΕ17 ΔΙΟΙΚ.-ΛΟΓΙΣΤ.	ΜΟΝΙΜΟ ΠΡΟΣΩΠΙΚΟ	9
21	ΤΕ19 ΠΛΗΡΟΦΟΡΙΚΗΣ	ΜΟΝΙΜΟ ΠΡΟΣΩΠΙΚΟ	1
ΣΥΝΟΛΟ ΠΡΟΣΩΠΙΚΟΥ ΤΕ			17
22	ΠΕ1 ΔΙΟΙΚΗΤΙΚΟΥ	ΜΟΝΙΜΟ ΠΡΟΣΩΠΙΚΟ	2
23	ΠΕ1 ΔΙΟΙΚ-ΟΙΚΟΝ.	ΜΟΝΙΜΟ ΠΡΟΣΩΠΙΚΟ	2
24	ΠΕ1 ΔΙΟΙΚΗΤΙΚΩΝ (ΟΙΚΟΝΟΜΟΛΟΓΩΝ)	ΜΟΝΙΜΟ ΠΡΟΣΩΠΙΚΟ	4

A/A	ΕΙΔΙΚΟΤΗΤΑ/ΚΛΑΔΟΣ	ΕΙΔΟΣ ΣΥΜΒΑΣΗΣ	ΑΡΙΘΜΟΣ
25	ΠΕ ΠΟΛΙΤΙΚΩΝ ΕΠΙΣΤΗΜΩΝ & ΔΙΕΘΝΩΝ ΣΠΟΥΔΩΝ	ΜΟΝΙΜΟ ΠΡΟΣΩΠΙΚΟ	1
26	ΠΕ9 ΓΕΩΠΟΝΩΝ	ΜΟΝΙΜΟ ΠΡΟΣΩΠΙΚΟ	2
27	ΠΕ4 ΑΡΧΙΤΕΚΤΟΝΩΝ	ΜΟΝΙΜΟ ΠΡΟΣΩΠΙΚΟ	1
28	ΠΕ10 ΚΑΘ.ΦΥΣ.ΑΓΩΓΗΣ	ΜΟΝΙΜΟ ΠΡΟΣΩΠΙΚΟ	1
29	ΠΕ6 ΤΟΠΟΓΡ.ΜΗΧ/ΚΩΝ	ΜΟΝΙΜΟ ΠΡΟΣΩΠΙΚΟ	1
30	ΠΕ ΔΙΟΙΚ.- ΛΟΓΙΣΤ.	ΜΟΝΙΜΟ ΠΡΟΣΩΠΙΚΟ	1
31	ΠΕ11 ΠΛΗΡΟΦΟΡΙΚΗΣ	ΜΟΝΙΜΟ ΠΡΟΣΩΠΙΚΟ	1
32	ΠΕ ΔΙΕΚΠ.ΥΠΟΘ.ΠΟΛ.	ΜΟΝΙΜΟ ΠΡΟΣΩΠΙΚΟ	3
33	ΠΕ3 ΠΟΛ.ΜΗΧ/ΚΩΝ	ΜΟΝΙΜΟ ΠΡΟΣΩΠΙΚΟ	3
ΣΥΝΟΛΟ ΠΡΟΣΩΠΙΚΟΥ ΠΕ			22
ΣΥΝΟΛΟ ΜΟΝΙΜΟΥ ΠΡΟΣΩΠΙΚΟΥ			79

Ακόμα κρίνεται σκόπιμο να παρουσιαστεί ποσοστιαία το προσωπικό ανά επίπεδο εκπαίδευσης. Το επιστημονικό μόνιμο προσωπικό (τριτοβάθμιας εκπαίδευσης ΤΕ , ΠΕ) του Δήμου Μαλεβιζίου είναι σε ποσοστό μικρότερο του 50%. σε ακόμα χαμηλότερα ποσοστά είναι οι απόφοιτοι τριτοβάθμιας εκπαίδευσης μεταξύ των υπαλλήλων με σύμβαση ΙΔΑΧ. Τα στοιχεία παρουσιάζονται στον παρακάτω πίνακα όπου παρουσιάζεται το ποσοστό του προσωπικού ανά επίπεδο εκπαίδευσης και ανά είδος σύμβασης.

Πίνακας 2.4-4: Πίνακας προσωπικού ανά επίπεδο εκπαίδευσης

	ΠΡΟΣΩΠΙΚΟ / ΕΠΙΠΕΔΟ ΕΚΠΑΙΔΕΥΣΗΣ %				
	ΥΕ	ΔΕ	ΤΕ	ΠΕ	ΣΥΝΟΛΟ
ΜΟΝΙΜΟ ΠΡΟΣΩΠΙΚΟ	11,39%	39,24%	21,52%	27,85%	100,00%
ΙΔΑΧ	48,15%	33,33%	7,41%	11,11%	100,00%
ΙΔΟΧ	80,00%	20,00%	0,00%	0,00%	100,00%

2.4.3 Υλικοτεχνική Υποδομή Δήμου

2.4.3.1 Οχήματα

Πίνακας 2.4-5: Πίνακας οχημάτων

ΔΗΜΟΤΙΚΗ ΕΝΟΤΗΤΑ	Λογ/μος λογιστικής	Περιγραφή Παγίου	Ημερ. Κτήσης
ΚΡΟΥΣΩΝΑΣ	13.00.00	Προμήθεια λεωφορείου IVECO και έξοδα ταξινόμησης και σύνταξης συμβολαίου	31/12/2002
ΓΑΖΙΟΥ	13.01.00	VOLVO- ΚΗΙ 2157- ΠΑΛΙΟ ΕΠΙΒΑΤΙΚΟ ΑΥΤΟΚΙΝΗΤΟ ΔΗΜΑΡΧΟΥ-1998	1/1/1998
ΓΑΖΙΟΥ	13.01.00	ΤΖΙΠ (4χ4) ΔΑΙΗΑΤΣU ΤΕRRIOS -ΤΕΧΝΙΚΗ ΥΠΗΡΕΣΙΑ- ΚΗΙ 2068-, -2000	1/1/2000
ΓΑΖΙΟΥ	13.01.00	ΠΟΛΥΜΟΡΦΙΚΟ ΗΥΥΝΔΑΙ - ΜΑΤRΙΧ -ΚΗΙ 2155-(ΒΟΗΘΕΙΑ ΣΤΟ ΣΠΙΤΙ)- ΔΩΡΕΑ ΥΠ.ΥΓΕΙΑΣ-2002	1/1/2002
ΓΑΖΙΟΥ	13.01.00	ΑΥΤΟΚΙΝΗΤΟ SUZUKI ΙGNIS -ΚΗΙ 5547- 4*4 ΔΗΜΟΤΙΚΗΣ ΑΣΤΥΝΟΜΙΑΣ, -2004	14/10/2004

ΔΗΜΟΤΙΚΗ ΕΝΟΤΗΤΑ	Λογ/μος λογιστικής	Περιγραφή Παγίου	Ημερ. Κτήσης
ΓΑΖΙΟΥ	13.01.00	ΕΠΙΒΑΤΙΚΟ MERCEDES C 200 AVANTGARDE ΠΛ WDD2040411A133501, ΔΗΜΑΡΧΟΥ, -2008	22/10/2008
ΓΑΖΙΟΥ	13.02.00	ΦΟΡΤΗΓΟ ΑΥΤΟΚΙΝΗΤΟ 10 ΤΟΝΩΝ - FIAT IVECO, -1995	1/1/1995
ΓΑΖΙΟΥ	13.02.00	ΜΙΚΡΟ ΦΟΡΤΗΓΟ ΑΥΤΟΚΙΝΗΤΟ 4χ4 -ΚΗΟ 7445- MITSUBISHI	1/1/1996
ΓΑΖΙΟΥ	13.02.00	ΜΙΚΡΟ ΦΟΡΤΗΓΟ ΑΥΤΟΚΙΝΗΤΟ 4χ4 -ΚΗΟ 7488- MITSUBISHI - ΥΠΗΡΕΣΙΑ ΥΔΡΕΥΣΗΣ, -1997	1/1/1997
ΓΑΖΙΟΥ	13.02.00	ΜΙΚΡΟ ΦΟΡΤΗΓΟ ΑΥΤΟΚΙΝΗΤΟ 4χ4 -ΚΗΙ 2059- MITSUBISHI	1/1/2000
ΓΑΖΙΟΥ	13.02.00	ΦΟΡΤΗΓΟ 5ΤΝ ΜΕ ΑΡΠΑΓΗ ΠΛ ΖCFA1LG0302511417	19/9/2007
ΚΡΟΥΣΩΝΑΣ	13.02.00	ΘΗΣΕΑΣ 2005 45% : Προμήθεια φορτηγού αυτ/του 4χ4	31/12/2006
ΤΥΛΙΣΟΣ	13.02.00	Προμήθεια οχήματος 4χ4 -	31/12/2005
ΓΑΖΙΟΥ	13.00.00	MINI BUS MAZDA ΓΙΑ ΥΠΗΡΕΣΙΑ ΚΑΘΑΡΙΟΤΗΤΑΣ_ΧΡΩΜΑ ΛΕΥΚΟ	29/7/2003
ΓΑΖΙΟΥ	13.00.00	VAN ΚΛΕΙΣΤΟΥ ΤΥΠΟΥ ΥΠΗΡ.ΥΔΡΕΥΣΗΣ - ΚΗΙ 2189 - MAZDA RIAGGIO PORTER VAN 1.300cc, -2003	4/6/2003
ΓΑΖΙΟΥ	13.02.00	ΜΗΧΑΝΗΜΑ ΚΑΘΑΡΙΣΜΟΥ ΤΩΝ ΑΚΤΩΝ ΠΛΕΟΝ ΤΡΑΚΤΕΡ	1/1/1993
ΓΑΖΙΟΥ	13.02.00	ΜΗΧΑΝΗΜΑ ΚΑΘΑΡΙΣΜΟΥ ΔΡΟΜΩΝ (ΣΑΡΩΘΡΟ)- SCARAB MINOR HIDROSTATIC	1/1/1993
ΓΑΖΙΟΥ	13.02.00	ΜΗΧΑΝΗΜΑ ΚΑΘΑΡΙΣΜΟΥ ΑΚΤΩΝ - ΚΑΤΑΣΚΕΥΗΣ RAM EUROPE	1/1/2000
ΓΑΖΙΟΥ	13.02.00	ΜΙΚΡΟΣ ΕΣΚΑΦΕΑΣ JCB TURBO PB 1360	1/1/1995
ΓΑΖΙΟΥ	13.02.00	ΤΡΟΧΟΦΟΡΟ ΜΗΧ ΚΑΘΑΡΙΣΜΟΥ ΑΚΤΩΝ AUBIENTE MULTI 2500	3/11/2006
ΓΑΖΙΟΥ	13.02.00	ΣΑΡΩΘΡΟ RCM SUOER BOXER D	12/11/2006
ΓΑΖΙΟΥ	13.02.00	ΚΙΒΩΤΑΜΑΞΑ ΑΝΑΤΡ 10ton σε ΚΗΟ 7382	1/1/2008
ΓΑΖΙΟΥ	13.02.00	ΚΙΒΩΤΑΜΑΞΑ ΑΝΑΤΡ 5ton σε ΚΗΟ 7419	1/1/2008
ΓΑΖΙΟΥ	13.02.00	ΜΗΧΑΝΙΚΟ ΣΑΡΩΘΡΟ DULEVO 5000 EVOLUTION	1/11/2010
ΓΑΖΙΟΥ	13.02.00	NISSAN NAVARA 2.5D ΚΗΗ 4067	20/4/2010
ΓΑΖΙΟΥ	13.02.00	NISSAN NAVARA 2.5D ΚΗΗ 4061	8/6/2010
ΓΑΖΙΟΥ	13.07.00	ΑΠΟΡΡΙΜΑΤΟΦΟΡΟ ΑΥΤΟΚΙΝΗΤΟ- MERCEDES	1/1/1993
ΓΑΖΙΟΥ	13.07.00	ΑΠΟΡΡΙΜΑΤΟΦΟΡΟ ΑΥΤΟΚΙΝΗΤΟ -SCANIA	1/1/1997
ΓΑΖΙΟΥ	13.07.00	ΑΠΟΡΡΙΜΑΤΟΦΟΡΟ ΑΥΤΟΚΙΝΗΤΟ- LIAZ_ΟΧΙ ΣΕ ΧΡΗΣΗ	1/1/1990
ΓΑΖΙΟΥ	13.07.00	ΑΠΟΡΡΙΜΑΤΟΦΟΡΟ ΑΥΤΟΚΙΝΗΤΟ MERCEDES	1/1/1993
ΓΑΖΙΟΥ	13.07.00	ΑΠΟΡΡΙΜΑΤΟΦΟΡΟ ΑΥΤΟΚΙΝΗΤΟ MERCEDES	1/1/1993
ΓΑΖΙΟΥ	13.07.00	ΑΠΟΡ/ΦΟΡΟ ΠΡΕΣΣΑ RL 300 ΕΠΙ ΠΛ.MAN LE 18.280 ΠΛ 177429	1/1/2007
ΓΑΖΙΟΥ	13.07.00	ΑΠΟΡ/ΦΟΡΟ ΠΡΕΣΣΑ RL 300 ΕΠΙ ΠΛ.MAN LE 18.280 ΠΛ 177731	1/1/2007
ΓΑΖΙΟΥ	13.07.00	ΑΠΟΡ/ΦΟΡΟ-ΣΥΣΤ ΠΛΥΣΗΣ 16ΚΝ ΕΠΙ ΠΛ.MAN LE 18.285 ΠΛ 177757	1/1/2007
ΚΡΟΥΣΩΝΑΣ	13.02.00	ΘΗΣΕΑΣ 2007 35%: Προμήθεια κλειστού ημιφορτηγού 4χ4	31/12/2008
ΚΡΟΥΣΩΝΑΣ	13.02.00	ΣΑΤΑ: Προμήθεια οχήματος 4Χ4	31/12/2008
ΤΥΛΙΣΟΣ	13.07.00	Προμήθεια απορριμματοφόρου -	31/12/2006
ΓΑΖΙΟΥ	13.09.00	ΔΙΚΥΚΛΟ RIAGGIO	1/1/2000
ΓΑΖΙΟΥ	13.09.00	ΔΙΚΥΚΛΟ RIAGGIO_ ΤΖΙ 6937	1/1/2000

2.4.3.2 Ακίνητη Περιουσία

Η ακίνητη περιουσία του Δήμου περιλαμβάνει τα οικοπέδα εντός σχεδίου ή οικισμού και τα κτίσματα εντός και εκτός σχεδίου, αλλά και όλα τα γήπεδα.

2.4.3.3 Μηχανοργάνωση και Πληροφοριακά Συστήματα

Για το σύνολο των υπηρεσιών του Δήμου Μαλεβιζίου ισχύουν τα εξής:

Εξοπλισμός/hardware

- 158 ΗΥ σε δίκτυο
- 12 server
- 70 εκτυπωτές Laser/fax/πολυμηχανήματα
- 1 plotter
- 1 projector
- 17 φωτοαντιγραφικά
- 60 UPS

Λογισμικό/ software

Λειτουργικά ΗΥ :

- Windows XP Professional
- Windows Vista
- Windows 7 Professional
- Windows 8 Professional
- Linux

Λειτουργικά server:

- Windows Server 2003
- Windows Server 2008
- Windows Server 2012
- Windows Storage server
- Windows Server calcs 2008
- Windows Server calcs 2012
- Linux

Λογισμικό επεξεργασία κειμένου/λογιστικών φύλλων, ηλεκτρονικής αλληλογραφίας:

- MicrosoftOffice 2003 Basic
- Microsoft Office 2003 Professional
- Microsoft Office 2007 Professional
- Microsoft2007 small Business
- Microsoft Office 2010 Professional GOV
- Microsoft Office 2010 Standard GOV
- Microsoft Office 2013 Professional Plus GOV

Εξειδικευμένο Λογισμικό ανάλογα με τη θέση εργασίας:

- Λογισμικό επεξεργασίας pdf αρχείων: ABBYFineReader
- Λογισμικό επεξεργασίας εικόνων: Photoshop
- Λογισμικό σχεδιαστικό: AutoCad, Cad 4M
- Λογισμικό προστασίας από ιούς: Sophos antivirus Enterprise Cloud έκδοση

- Λογισμικό υπολογισμού αντικειμενικών αξιών: B-maps
- Λογισμικό αρχιτεκτονικής κήπων: Real-time landscaping architecture 2014
- Λογισμικό Πληροφορικής: Artisteer, Allwaysync

Διάφορα άλλα δωρεάν προγράμματα / ανοικτού κώδικα δεν απαιτείται αγορά:

- Mozilla Firefox, Google Chrome, Google Earth Pro
- Adobe Acrobat, Cute Pdf Printer
- 7-zip, Magic Disk
- VLC, XnView, Ashampoo Burning Studio Free
- Microsoft security essentials antivirus, Avast antivirus free

Εφαρμογές μηχανογράφησης υπηρεσιών του Δήμου:

- Εθνικό Δημοτολόγιο-Μητρώο Αρρένων- Διαχείριση Εκλογικών Καταλόγων
- Εφαρμογή Πρωτοκόλλου
- Q-Prime/ Financials (περιλαμβάνει Οικονομική Διαχείριση - Διαχείριση Αποθεμάτων - Διαχείριση Ταμείου - Γενική Λογιστική - Μητρώο Παγίων - Δημοτικά Τέλη)
- Διαχείριση Τέλους Ακίνητης Περιουσίας και άλλων τελών
- Staff - Μισθοδοσία
- Διαχείριση Κτηνοτροφικών Δηλώσεων
- Εφαρμογή Διαχείρισης Μελετών
- Γραφείο Κίνησης Οχημάτων
- Διαχείριση Κοιμητηρίων
- Διαχείριση – Παρακολούθηση στόλου οχημάτων
- Λογισμικό διαχείρισης Δημοτικής Βιβλιοθήκης

Εφαρμογές – WebSites υλοποιημένα από το Τμήμα Πληροφορικής του Δήμου:

- Εφαρμογή Διαχείρισης Ροής Εργασιών για το Γραφείο Έκδοσης Αδειών Καταστημάτων του Δήμου Μαλεβιζίου
- Δικτυακός Τόπος ΔΟΚΑΠΠΑΜ Μαλεβιζίου: www.dokappam.gr
- Δικτυακός Τόπος προβολής μουσείου Φόδελε & φεστιβάλ ElGreco 2014: www.elgreco-fodele2014.gr

2.4.4 Οικονομικά Στοιχεία

Οι **Οργανισμοί Τοπικής Αυτοδιοίκησης** (Ο.Τ.Α.) αποτελούν μία κατηγορία οικονομικών μονάδων με ιδιαίτερα χαρακτηριστικά :

- Παρέχουν υπηρεσίες και κατασκευάζουν υποδομές που χαρακτηρίζονται ως **τοπικά δημόσια αγαθά**, τα οποία δεν είναι δυνατό να παραχθούν σε ικανοποιητικές ποσότητες ή και με την ανάλογη ποιότητα από την αγορά, ούτε μπορούν να τιμολογηθούν με τις κλασσικές μεθόδους του ιδιωτικού τομέα.
- Δεν έχουν **κερδοσκοπικό χαρακτήρα**, όπως οι επιχειρήσεις.
- Αποτελούν φορείς άσκησης **δημόσιας εξουσίας** σε τοπικό επίπεδο.

Οι οικονομικοί τους στόχοι επικεντρώνονται κατά συνέπεια σε τρεις κατευθύνσεις:

- 1) στην άσκηση των αρμοδιοτήτων τους (παραγωγή τοπικών δημόσιων αγαθών) με το χαμηλότερο δυνατό κόστος, με βάση ορισμένα πρότυπα ποιότητας,
- 2) στην εξεύρεση σταθερών και μόνιμων εσόδων που επιτρέπουν την εφαρμογή προγραμματικών διαδικασιών.
- 3) στην εξασφάλιση πλεονάσματος για να επιτευχθεί η υλοποίηση μεσοπρόθεσμων αναπτυξιακών στόχων.

Η ανάλυση της οικονομικής κατάστασης και των προοπτικών του Δήμου Μαλεβιζίου βασίστηκε στους απολογισμούς και τις οικονομικές καταστάσεις του 2013, του 2014 και του 2015. Επιπλέον, αξιοποιήθηκαν οι επισημάνσεις στελεχών και συνεργατών του Δήμου καθώς και η οικονομική και λογιστική τεκμηρίωση της Οικονομικής Υπηρεσίας.

Στους απολογισμούς εσόδων - εξόδων των τριών τελευταίων ετών καταγράφονται τα οικονομικά στοιχεία που αφορούν τις προτεραιότητες και επιλογές της Δημοτικής Αρχής, την άσκηση των αρμοδιοτήτων του Δήμου και γενικά τις δραστηριότητες του.

Μεθοδολογία Οικονομικής Ανάλυσης

Απολογισμοί 2013 έως 2015

Ο νέος τύπος προϋπολογισμού / απολογισμού που ισχύει από το 2005 διαιρείται σε δύο μέρη. Το Μέρος Ι περιλαμβάνει τα έσοδα και το Μέρος ΙΙ τις δαπάνες, μαζί με το αποθεματικό.

Τα **έσοδα** ταξινομούνται σε έξι κύριες ομάδες, με κριτήριο την προέλευσή τους, οι οποίες υποδιαιρούνται σε κατηγορίες, υποκατηγορίες και είδος εσόδου με βάση το δεκαδικό σύστημα :

- Τακτικά έσοδα

Στα Τακτικά έσοδα περιλαμβάνονται οι ακόλουθοι γενικοί λογαριασμοί.

- 01- Πρόσοδοι από ακίνητη περιουσία.
- 02- Πρόσοδοι από κινητή περιουσία.
- 03- Έσοδα από ανταποδοτικά τέλη και δικαιώματα (έσοδα ανά υπηρεσία).
- 04- Έσοδα και λοιπά τέλη δικαιώματα και Π.Υ.
- 05- Φόροι και εισφορές.
- 06- Έσοδα από επιχορηγήσεις και λειτουργικές δαπάνες.
- 07- Λοιπά τακτικά έσοδα.

- Έκτακτα έσοδα

Στα Έκτακτα έσοδα περιλαμβάνονται οι ακόλουθοι γενικοί λογαριασμοί.

- 11- Εκποίηση κινητής και ακίνητης περιουσίας.
- 12- Επιχορηγήσεις έκτακτες και λειτουργικές δαπάνες.
- 13- Επιχορηγήσεις για επενδύσεις.
- 14- Δωρεές, κληρονομίες, κληροδοσίες.

15- Προσαυξήσεις, πρόστιμα, παράβολα.

16- Λοιπά έκτακτα έσοδα.

- Έσοδα παρελθόντων οικονομικών ετών (Π.Ο.Ε.), που βεβαιώνονται για πρώτη φορά

Στα έσοδα Π.Ο.Ε περιλαμβάνονται οι ακόλουθοι γενικοί λογαριασμοί.

21- Έσοδα Π.Ο.Ε. τακτικά.

22- Έσοδα Π.Ο.Ε. έκτακτα.

- Εισπράξεις δανείων και απαιτήσεων από Π.Ο.Ε. (εισπρακτέα υπόλοιπα από βεβαιωθέντα κατά το παρελθόν τακτικά και έκτακτα έσοδα)

Περιλαμβάνονται οι ακόλουθοι λογαριασμοί.

31- Εισπράξεις από δάνεια.

32- Εισπράξεις απαιτήσεων Π.Ο.Ε.

- Εισπράξεις υπέρ του Δημοσίου ή τρίτων και επιστροφές χρημάτων

Περιλαμβάνονται οι ακόλουθοι γενικοί λογαριασμοί.

41- Εισπράξεις υπέρ δημοσίου και τρίτων.

42- Επιστροφές χρημάτων

- Χρηματικό υπόλοιπο προηγούμενης χρήσης

Περιλαμβάνονται οι ακόλουθοι γενικοί λογαριασμοί.

51- Χρηματικό υπόλοιπο προηγούμενων χρήσεων.

Οι **δαπάνες** ταξινομούνται σε τέσσερις κύριες ομάδες για κάθε μία εκ των υπηρεσιών που προσφέρει ο Δήμος (π.χ. οικονομικές διοικητικές υπηρεσίες, υπηρεσίες καθαριότητας και ηλεκτροφωτισμού και άλλες) και ακολουθούν την ίδια μεθοδολογία υποδιαίρεσης σε κατηγορίες, υποκατηγορίες και είδος εξόδου. Για κάθε υπηρεσία εμφανίζονται οι ακόλουθες δαπάνες.

- Λειτουργικές δαπάνες χρήσης, έξοδα χρήσης (κωδικός 6)

Στις λειτουργικές δαπάνες περιλαμβάνονται.

60 - Αμοιβές και έξοδα προσωπικού.

61 - Αμοιβές αιρετών και τρίτων.

62 - Παροχές τρίτων.

63 - Φόροι τέλη.

64 - Γενικά έξοδα.

65 - Πληρωμές για εξυπηρέτηση δημόσιας πίστης.

66 - Δαπάνες προμήθειας αναλωσίμων.

67 - Πληρωμές για μεταβιβάσεις εισοδημάτων σε τρίτους, παραχωρήσεις, παροχές, επιχορηγήσεις, επιδοτήσεις, δωρεές.

68 - Λοιπά έξοδα

- Επενδύσεις (κωδικός 7)
 - 71 - Κτίρια, απαλλοτριώσεις, πάγια
 - 73 - Έργα.
 - 74 - Μελέτες πειραματικές εργασίες και έρευνες.
 - 75 - Τίτλοι πάγιας επένδυσης.

Επιπλέον εκτός των εξόδων ανά υπηρεσία η ταξινόμηση των δαπανών περιλαμβάνει και τις ακόλουθες κατηγορίες.

- Πληρωμές από υποχρεώσεις Π.Ο.Ε. - λοιπές αποδόσεις - προβλέψεις (κωδικός 8)
 - 81 - Πληρωμές ΠΟΕ.
 - 82 - Λοιπές αποδόσεις.
 - 85 - Προβλέψεις.
- Αποθεματικό (κωδικός 9)
 - 91 - Αποθεματικό.

Οι απολογισμοί αυτοί αποτυπώνουν με ακρίβεια τις οικονομικές δραστηριότητες και συναλλαγές του Δήμου, αφού έχουν ενσωματώσει τις θεσμικές και νομοθετικές αλλαγές που έχουν μεσολάβήσει τα τελευταία χρόνια και επιπλέον έχουν υιοθετήσει σύγχρονες λογιστικές προδιαγραφές. Η ανάλυση τους παρέχει συγκεκριμένη εικόνα των προτεραιοτήτων και λειτουργιών του.

2.4.4.1 Ανάλυση εσόδων Δήμου Μαλεβιζίου

Η πραγματική οικονομική κατάσταση του Δήμου Μαλεβιζίου κατά την περίοδο 2013-2015: εισπραχθέντα έσοδα

Ακολούθως παρουσιάζεται ο πίνακας των εισπραχθέντων εσόδων του Δήμου Μαλεβιζίου για τις διαχειριστικές χρήσεις 2013 έως 2015, σύμφωνα με τα στοιχεία τα οποία αντλήθηκαν από τους απολογισμούς των εσόδων του Δήμου.

Πίνακας 2.4-6. Εισπραχθέντα έσοδα Δήμου Μαλεβιζίου

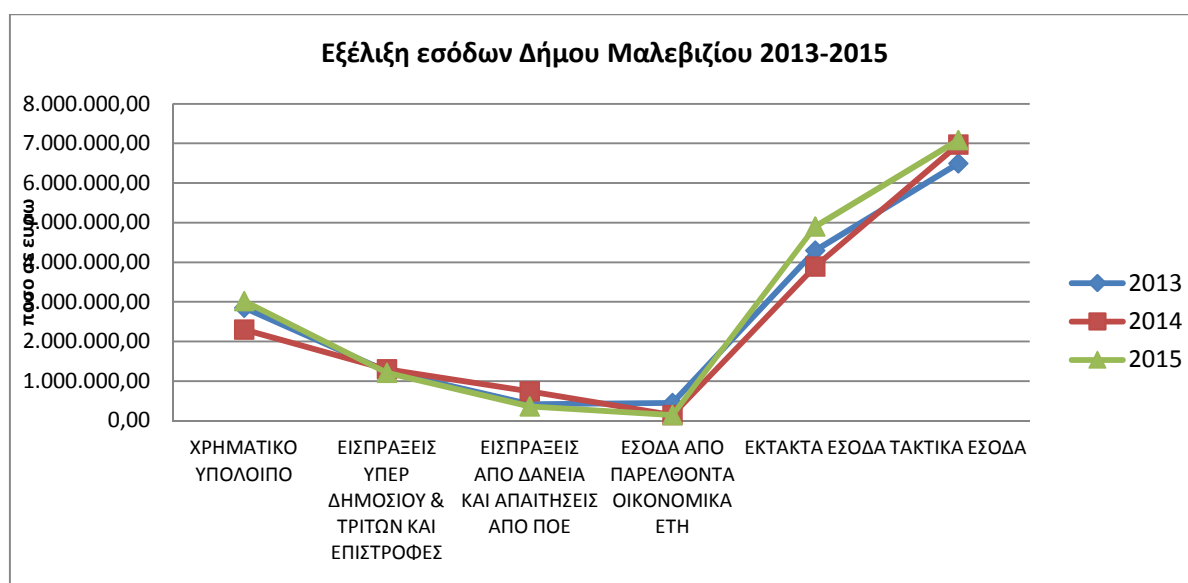
Εισπραχθέντα Έσοδα 2013-2015 ΔΗΜΟΥ ΜΑΛΕΒΙΖΙΟΥ		2013	2014	2015
0	ΤΑΚΤΙΚΑ ΕΣΟΔΑ	6.489.923,77	6.973.571,65	7.079.761,47
1	ΠΡΟΣΟΔΟΙ ΑΠΟ ΑΚΙΝΗΤΗ ΠΕΡΙΟΥΣΙΑ	23.044,38	23.417,70	13.336,80
2	ΕΣΟΔΑ ΑΠΟ ΚΙΝΗΤΗ ΠΕΡΙΟΥΣΙΑ	45.655,20	26.962,91	42.545,73
3	ΕΣΟΔΑ ΑΠΟ ΑΝΤΑΠΟΔΟΤΙΚΑ ΤΕΛΗ ΚΑΙ ΔΙΚΑΙΩΜΑΤΑ	1.809.000,34	1.826.000,03	1.901.211,20

Εισπραχθέντα Έσοδα 2013-2015 ΔΗΜΟΥ ΜΑΛΕΒΙΖΙΟΥ		2013	2014	2015
4	ΕΣΟΔΑ ΑΠΟ ΛΟΙΠΑ ΤΕΛΗ ΔΙΚΑΙΩΜΑΤΑ ΚΑΙ ΠΑΡΟΧΗ ΥΠΗΡΕΣΙΩΝ	771.657,13	1.054.817,56	1.003.413,38
5	ΦΟΡΟΙ-ΕΙΣΦΟΡΕΣ	288.781,84	198.224,37	252.496,56
6	ΕΣΟΔΑ ΑΠΟ ΕΠΙΧΟΡΗΓΗΣΕΙΣ ΓΙΑ ΛΕΙΤΟΥΡΓΙΚΕΣ ΔΑΠΑΝΕΣ	3.399.185,98	3.755.884,08	3.798.467,80
7	ΛΟΙΠΑ ΤΑΚΤΙΚΑ ΕΣΟΔΑ	152.598,90	88.265,00	68.290,00
1	ΕΚΤΑΚΤΑ ΕΣΟΔΑ	4.293.238,01	3.891.877,74	4.901.025,79
11	ΕΣΟΔΑ ΑΠΟ ΕΚΠΟΙΗΣΗ ΚΙΝΗΤΗΣ & ΑΚΙΝΗΤΗΣ ΠΕΡΙΟΥΣΙΑΣ	0,00	11.200,00	0,00
12	ΕΚΤΑΚΤΕΣ ΕΠΙΧΟΡΗΓΗΣΕΙΣ ΓΙΑ ΚΑΛΥΨΗ ΛΕΙΤΟΥΡΓΙΚΩΝ ΔΑΠΑΝΩΝ	919.369,37	232.301,72	96.798,00
13	ΕΠΙΧΟΡΗΓΗΣΕΙΣ ΓΙΑ ΕΠΕΝΔΥΣΕΙΣ	3.150.969,61	3.465.936,45	4.632.664,22
14	ΔΩΡΕΕΣ-ΚΛΗΡΟΝΟΜΙΕΣ- ΚΛΗΡΟΔΟΣΙΕΣ	12.604,46	12.999,77	10.892,04
15	ΠΡΟΣΑΥΞΗΣΕΙΣ-ΠΡΟΣΤΙΜΑ- ΠΑΡΑΒΟΛΑ	117.726,30	160.101,80	149.077,88
16	ΛΟΙΠΑ ΕΚΤΑΚΤΑ ΕΣΟΔΑ	92.568,27	9.338,00	11.593,65
2	ΕΣΟΔΑ ΑΠΟ ΠΑΡΕΛΘΟΝΤΑ ΟΙΚΟΝΟΜΙΚΑ ΕΤΗ	449.027,88	139.354,95	141.811,94
21	ΕΣΟΔΑ ΠΟΕ ΤΑΚΤΙΚΑ	449.027,88	139.354,95	141.811,94
22	ΕΣΟΔΑ ΠΟΕ ΕΚΤΑΚΤΑ	0,00	0,00	0,00
3	ΕΙΣΠΡΑΞΕΙΣ ΑΠΟ ΔΑΝΕΙΑ ΚΑΙ ΑΠΑΙΤΗΣΕΙΣ ΑΠΟ ΠΟΕ	413.937,88	742.224,26	361.457,87
31	ΕΙΣΠΡΑΞΕΙΣ ΑΠΟ ΔΑΝΕΙΑ	413.937,88	0,00	0,00
32	ΕΙΣΠΡΑΚΤΕΑ ΥΠΟΛΟΙΠΑ ΠΟΕ	0,00	742.224,26	361.457,87
4	ΕΙΣΠΡΑΞΕΙΣ ΥΠΕΡ ΔΗΜΟΣΙΟΥ & ΤΡΙΤΩΝ ΚΑΙ ΕΠΙΣΤΡΟΦΕΣ	1.249.561,57	1.296.909,24	1.209.919,03
41	ΕΙΣΠΡΑΞΕΙΣ ΥΠΕΡ ΤΟΥ ΔΗΜΟΣΙΟΥ	1.176.229,21	1.262.010,11	1.186.477,04
42	ΕΠΙΣΤΡΟΦΕΣ ΧΡΗΜΑΤΩΝ	73.332,36	34.899,13	23.441,99
5	ΧΡΗΜΑΤΙΚΟ ΥΠΟΛΟΙΠΟ	2.847.593,61	2.301.606,16	3.017.423,61
51	ΧΡΗΜΑΤΙΚΟ ΥΠΟΛΟΙΠΟ ΠΡΟΗΓΟΥΜΕΝΗΣ ΧΡΗΣΗΣ	2.847.593,61	2.301.606,16	3.017.423,61
	ΓΕΝΙΚΟ ΣΥΝΟΛΟ ΕΣΟΔΩΝ	15.743.282,72	15.345.544,00	16.711.399,71

Με βάση το γενικό σύνολο των εισπραχθέντων εσόδων του Δήμου Μαλεβιζίου, παρατηρείται μείωση μεταξύ των ετών 2013 και 2014, ενώ παρατηρείται αύξηση το 2015 σε σχέση και με τα δύο προηγούμενα έτη. Πιο αναλυτικά τα έσοδα το 2014 μειώθηκαν κατά 2,53% σε σχέση με το 2013, ενώ το 2015 αυξήθηκαν κατά 8,9% σε σχέση με το 2014. Επιπλέον, το 2014 παρατηρείται σημαντική αύξηση (79,31%) των εισπράξεων από δάνεια σε σχέση με το 2013, ενώ το 2015 τα έσοδα αυτά μειώθηκαν σημαντικά (51,3%). Το χρηματικό υπόλοιπο μειώθηκε το 2014 ενώ το 2015 αυξήθηκε. Τέλος παρατηρείται ότι τα τακτικά έσοδα του Δήμου αυξάνονται συνεχώς κατά τη διάρκεια της τριετίας.

Στο επόμενο διάγραμμα παρουσιάζονται τα έσοδα του Δήμου Μαλεβιζίου με βάση τις έξι κύριες ομάδες ταξινόμησης, ανά έτος.

Πίνακας 2.4-7: Εξέλιξη Εσόδων Δήμου Μαλεβιζίου



Ταξινόμηση εισπραχθέντων εσόδων με βάση την αναλογία τους στα συνολικά έσοδα

Κρίνεται απαραίτητος ο υπολογισμός του ποσοστού συμμετοχής κάθε κατηγορίας εσόδων ως προς το σύνολο των εσόδων του Δήμου ώστε να καθοριστεί το πλαίσιο στο οποίο κινούνται οι οικονομικές του δυνατότητες με στόχο την αύξηση των επιδόσεων και την συνολική βελτίωση τους. Τα ποσοστά συμμετοχής παρατίθενται στον Πίνακα 2.4-8.

Πίνακας 2.4-8. Ποσοστό συμμετοχής κάθε κατηγορίας εσόδων στο Δήμο Μαλεβιζίου

μμ	2013-2015	2013	2014	2015
0		41,22%	45,44%	42,36%
1		0,15%	0,15%	0,08%
2		0,29%	0,18%	0,25%

μμ		2013	2014	2015
2013-2015				
3		11,49%	11,90%	11,38%
4		4,90%	6,87%	6,00%
5	-	1,83%	1,29%	1,51%
6		21,59%	24,48%	22,73%
7		0,97%	0,58%	0,41%
1		27,27%	25,36%	29,33%
11	&	0,00%	0,07%	0,00%
12		5,84%	1,51%	0,58%
13		20,01%	22,59%	27,72%
14	- -	0,08%	0,08%	0,07%
15	- -	0,75%	1,04%	0,89%
16		0,59%	0,06%	0,07%
2		2,85%	0,91%	0,85%
21		2,85%	0,91%	0,85%
22		0,00%	0,00%	0,00%
3		2,63%	4,84%	2,16%
31		2,63%	0,00%	0,00%
32		0,00%	4,84%	2,16%
4	&	7,94%	8,45%	7,24%
41		7,47%	8,22%	7,10%
42		0,47%	0,23%	0,14%
5		18,09%	15,00%	18,06%
51		18,09%	15,00%	18,06%
ΓΕΝΙΚΟ ΣΥΝΟΛΟ ΕΣΟΔΩΝ		100,00%	100,00%	100,00%

Σύμφωνα με τα στοιχεία του Πίνακας 2.4-8 προκύπτουν τα εξής συμπεράσματα:

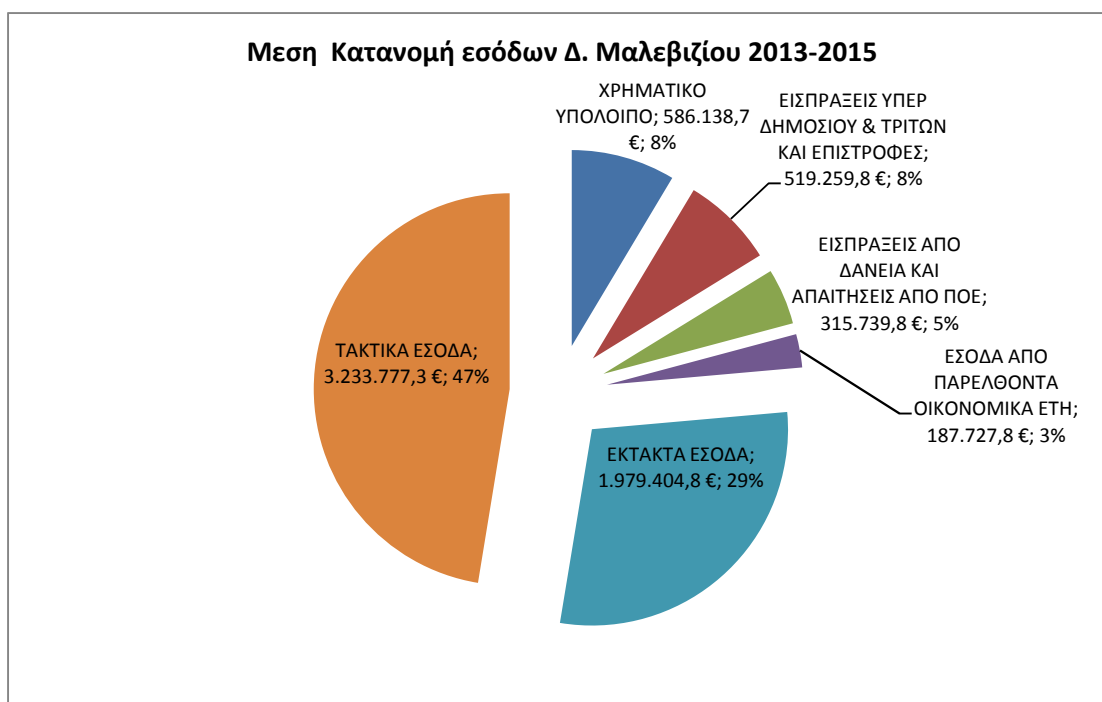
- Τα τακτικά έσοδα αποτελούν το 41,22% του συνόλου των εισπραχθέντων για το έτος 2013, το 45,44% για το έτος 2014 και το 42,36% για το έτος 2015. Σταδιακή μείωση στη συμμετοχή

επί των τακτικών εσόδων στην τριετία εμφανίζουν τα έσοδα από επιχορηγήσεις για λειτουργικές δαπάνες. Η μείωση το 2015 των εσόδων από ανταποδοτικά τέλη και δικαιώματα και των εσόδων από λοιπά τέλη, δικαιώματα και παροχή υπηρεσιών οδήγησαν και στη μείωση των τακτικών εσόδων ως ποσοστό επί του συνόλου.

- Τα έκτακτα έσοδα αποτελούν το 27,27% των εισπραχθέντων εσόδων του 2013, το 25,36% των εσόδων του 2014 και το 29,33% των εσόδων του 2015.
- Οι ομάδες εσόδων 2,3,4 συμμετέχουν με μικρά ποσοστά στη διαμόρφωση των συνολικών εσόδων.

Στο Διάγραμμα 2.4-1: Μέση κατανομή Εσόδων Δήμου Μαλεβιζίου απεικονίζεται η μέση κατανομή των εσόδων σε απόλυτα νούμερα και κατά αναλογία για την τριετία 2013 – 2015, υποδηλώνοντας ότι κατά μέσο όρο τα τακτικά έσοδα αποτέλεσαν το 47% και τα έκτακτα έσοδα το 29% του συνόλου. Σε απόλυτους αριθμούς, τα τακτικά έσοδα ανέρχονται κατά μέσο όρο σε 3.233.777,3€ και τα έκτακτα σε 1.979.404,8€.

Διάγραμμα 2.4-1: Μέση κατανομή Εσόδων Δήμου Μαλεβιζίου



Χρηματοοικονομικοί Δείκτες (2013-2015)

Ιδιαίτερα σημαντικοί για την εξαγωγή χρήσιμων συμπερασμάτων ως προς την αυτονομία του Δήμου σε συνδυασμό με την εισπρακτική του ικανότητα, είναι οι χρηματοοικονομικοί δείκτες οι οποίοι παρατίθενται στον Πίνακα 2.4-9.

Πίνακας 2.4-9. Χρηματοοικονομικοί Δείκτες Δήμου Μαλεβιζίου

ΔΕΙΚΤΕΣ ΕΣΟΔΩΝ ΔΗΜΟΥ ΜΑΛΕΒΙΖΙΟΥ				
ΟΝΟΜΑΣΙΑ ΔΕΙΚΤΗ	2013	2014	2015	Μ.Ο. ΤΡΙΕΤΙΑΣ
ΔΕΙΚΤΗΣ ΑΥΤΟΝΟΜΙΑΣ	41,22%	45,44%	42,36%	43,01%
ΔΕΙΚΤΗΣ ΛΕΙΤΟΥΡΓΙΚΗΣ ΑΥΤΟΝΟΜΙΑΣ	47,62%	46,14%	46,35%	46,70%
ΔΕΙΚΤΗΣ ΕΞΑΡΤΗΣΗΣ	47,45%	48,58%	51,03%	49,02%

ΔΕΙΚΤΗΣ ΑΥΤΟΝΟΜΙΑΣ: Τακτικά προς συνολικά εισπραχθέντα έσοδα

Η υψηλότερη τιμή στο δείκτη, αντιστοιχεί και σε μεγαλύτερη αυτονομία του Δήμου σε θέματα προϋπολογισμού και οικονομικής διαχείρισης. Διαχρονικά η τιμή του δείκτη κυμαίνεται κατά μέσο όρο στο 43,01%, ενώ το έτος 2014 ο Δήμος παρουσιάζει μεγαλύτερη αυτονομία αφού τα τακτικά έσοδα αποτελούν το 45,44% των συνολικών εσόδων. Τα έτη 2013 και 2015 ο δείκτης αυτονομίας είναι μικρότερος καθώς τα έκτακτα έσοδα συμμετέχουν σε μεγαλύτερο ποσοστό στα συνολικά έσοδα σε σχέση με το 2014.

ΔΕΙΚΤΗΣ ΛΕΙΤΟΥΡΓΙΚΗΣ ΑΥΤΟΝΟΜΙΑΣ: Ίδια τακτικά προς συνολικά τακτικά εισπραχθέντα έσοδα

Στα ίδια τακτικά περιλαμβάνονται: πρόσοδοι από ακίνητη και κινητή περιουσία, έσοδα από ανταποδοτικά τέλη και δικαιώματα, έσοδα από λοιπά τέλη - δικαιώματα και παροχή υπηρεσιών, φόροι - εισφορές και λοιπά τακτικά έσοδα. Όσο μεγαλύτερη είναι η τιμή του δείκτη, τόσο μικρότερη είναι η εξάρτηση του Ο.Τ.Α. από τις τακτικές επιχορηγήσεις της Κεντρικής Διοίκησης.

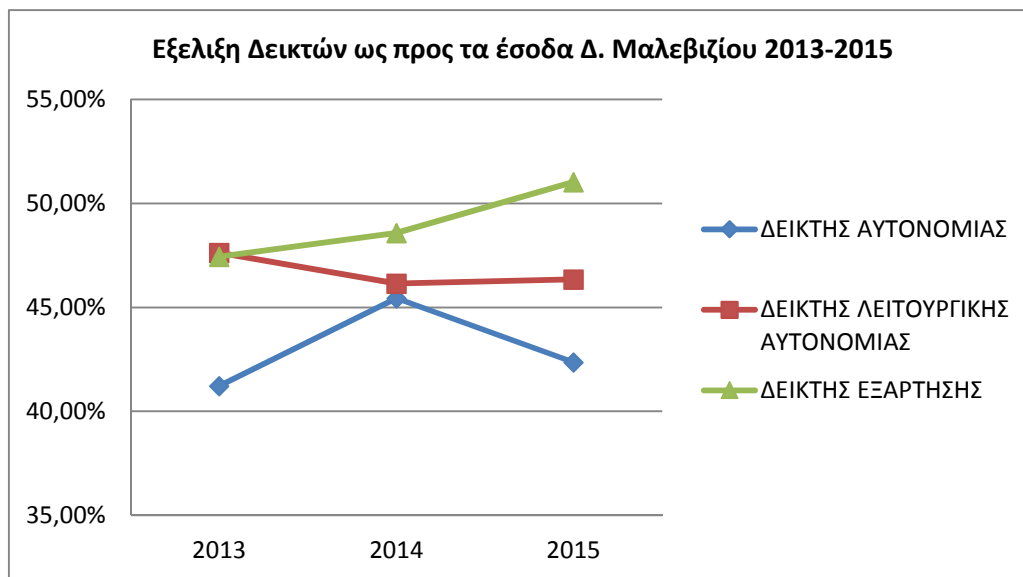
Το έτος 2013, η αναλογία ίδιων τακτικών εσόδων/σύνολο τακτικών ήταν 47,62%, το 2014 ήταν 46,14%, ενώ το 2015 συγκέντρωσε 46,35%. Ο μέσος όρος της τριετίας 2013-2015 ανέρχεται στο 46,70% κάτι που δείχνει ότι ο Δήμος Μαλεβιζίου στηρίζεται σε ποσοστό περίπου 50% στις επιχορηγήσεις που λαμβάνει.

ΔΕΙΚΤΗΣ ΕΞΑΡΤΗΣΗΣ: Σύνολο επιχορηγήσεων της κεντρικής- περιφερειακής διοίκησης και της Ευρωπαϊκής Ένωσης προς συνολικά εισπραχθέντα έσοδα

Όσο μεγαλύτερη είναι η τιμή του δείκτη, τόσο περισσότερο εξαρτάται ένας Ο.Τ.Α. από μη ελεγχόμενες πηγές εσόδων. Στον αριθμητή εντάσσονται οι τακτικές και οι έκτακτες επιχορηγήσεις για λειτουργικές δαπάνες και οι επιχορηγήσεις για επενδύσεις, ενώ στον παρονομαστή τα συνολικά έσοδα.

Το έτος 2013 η τιμή του δείκτη ήταν 47,45%, το έτος 2014 ήταν 48,58%, ενώ το έτος 2015 σημείωσε την υψηλότερη τιμή του με ποσοστό 51,03%. Ο μέσος όρος της τριετίας για το συγκεκριμένο δείκτη είναι 49,02%, κάτι που μας δείχνει πως ο Δήμος εξαρτιόταν σε ποσοστό περίπου 50% από μη ελεγχόμενες πηγές εσόδων. Αρνητικό είναι το γεγονός ότι ο Δείκτης εξάρτησης αυξάνεται με το πέρασμα των ετών.

Οι δείκτες οι οποίοι αναλύθηκαν προηγουμένως, αποτυπώνονται στο **Διάγραμμα 2.4-2**.



Βαθμός υλοποίησης προϋπολογισμού Δήμου Μαλεβιζίου: βεβαιωθέντα /προϋπολογισθέντα έσοδα

Σε αυτή την ενότητα διερευνάται κατά πόσον τα έσοδα τα οποία εκτιμώνται σύμφωνα με τον τελικό προϋπολογισμό, βεβαιώνονται σε κάθε διαχειριστική χρήση, συνεπώς πόσο ακριβής και ορθολογικά διατυπωμένος είναι ο προϋπολογισμός του Δήμου.

Με βάση τους αναλυτικούς πίνακες εσόδων για κάθε διαχειριστική χρήση 2013 έως 2015 (Πίνακας 2.4-10, Πίνακας 2.4-11, Πίνακας 2.4-12) προκύπτουν τα εξής συμπεράσματα:

- Τα συνολικά βεβαιωθέντα έσοδα συγκέντρωσαν ποσοστό 68,70% των τελικών προϋπολογισθέντων για το έτος 2013, 76,05% για το έτος 2014 και 82,75% για το έτος 2015. Ο βαθμός υλοποίησης του προϋπολογισμού κρίνεται ικανοποιητικός. Η διαφορά μεταξύ βεβαιωθέντων και προϋπολογισθέντων συνολικών εσόδων οφείλεται κυρίως στο χαμηλό ποσοστό βεβαιωθέντων εκτάκτων εσόδων σε σχέση με αυτό που προϋπολογίστηκε, ιδιαίτερα το έτος 2013 (32,99%).
- Όσον αφορά τα τακτικά έσοδα, ο βαθμός υλοποίησής τους είναι πολύ υψηλός με ποσοστό βεβαιωμένων τακτικών εσόδων 97,05% επί των προϋπολογισθέντων το έτος 2013, ενώ τα έτη 2014 και 2015 παρατηρείται βεβαίωση άνω του 100% επί προϋπολογισθέντων. Βεβαίωση άνω του 100% επί προϋπολογισθέντων παρατηρείται επίσης σε όλη την τριετία και για τα έσοδα από παρελθόντα οικονομικά έτη.
- Αναφορικά με τις εισπράξεις υπέρ δημοσίου & τρίτων παρατηρείται βαθμός υλοποίησης με ποσοστό 72,92% το 2013, 69,78% το 2014 και 61,34% το 2015 γεγονός που επηρεάζει την υλοποίηση του προϋπολογισμού.
- Τα βεβαιωθέντα έκτακτα έσοδα παρουσιάζουν μεγάλη υστέρηση ως προς τα προϋπολογισθέντα, κάτι που επίσης επηρεάζει την υλοποίηση του προϋπολογισμού. Το 2013 βεβαιώθηκε μόλις το 32,99% των προϋπολογισθέντων εκτάκτων εσόδων, το 38,59% το 2014 και 52,92% το 2015 παρουσιάζοντας μια αύξουσα πορεία.

- Αρκετά ικανοποιητικά είναι τα ποσοστά που παρουσιάζει η βεβαίωση των εσόδων των ομάδων 3,5 ως προς τα αντίστοιχα προϋπολογισθέντα ποσά.

Οι διαδικασίες υλοποίησης του προϋπολογισμού παρουσιάζουν προβλήματα που οφείλονται κυρίως σε εξωγενείς παράγοντες. Λόγω του νομοθετικού πλαισίου, οι ΟΤΑ οφείλουν να καταγράψουν στα έξοδα τους το σύνολο των προϋπολογισμών των έργων που σχεδιάζουν να υλοποιήσουν, ακόμη και εάν αυτά υλοποιηθούν σε βάθος τετραετίας. Αυτό εξαναγκάζει την αντίστοιχη αύξηση των εκτιμήσεων για τα έσοδα, ώστε να ισοσκελιστεί ο προϋπολογισμός.

Τα προβλήματα που παρατηρούνται στη σχέση τελικών προϋπολογισθέντων προς τελικά βεβαιωθέντα έσοδα, συνήθως οφείλονται:

- α) Σε **καθυστερήσεις έργων**, οπότε δεν είναι δυνατόν να ζητηθούν οι αντίστοιχες εκταμιεύσεις
- β) Σε **λάθη εκτιμήσεων** για το ύψος συγκεκριμένων επιχορηγήσεων, τα οποία πολλές φορές προέρχονται από τα ασαφή κριτήρια κατανομής των κεντρικών φορέων
- γ) Σε πιθανές **αδυναμίες τήρησης** των πολύπλοκων και γραφειοκρατικών **διαδικασιών** που απαιτούνται για την παρακολούθηση των έργων ή δράσεων που έχουν ενταχθεί για χρηματοδότηση
- δ) Στο πλαίσιο του «διεκδικητικού» προϋπολογισμού που συντάσσεται από όλους σχεδόν τους Ο.Τ.Α., ορισμένες **υποκατηγορίες εσόδων υπερμεγεθύνονται** ώστε να είναι δυνατή η ισοσκέλιση του και να φανεί ότι επαρκούν τα έσοδα για να καλυφθούν τα αυξημένα έξοδα στις επενδύσεις και την παροχή υπηρεσιών. Όπως είναι λογικό οι υπεραισιόδοξες προβλέψεις δεν επαληθεύονται π.χ. έκτακτες επιχορηγήσεις για επενδύσεις, ύψος των ιδίων εσόδων κ.α.

Αποτελεσματική οικονομική διαχείριση: εισπραχθέντα / βεβαιωθέντα έσοδα

Ιδιαίτερως σημαντικό στοιχείο για το Δήμο αποτελεί η ικανότητά του να εισπράττει τις απαιτήσεις που έχουν βεβαιωθεί, με στόχο την επίτευξη της βέλτιστης διαχείρισης των οικονομικών του. Ο λόγος των εισπραχθέντων προς τα βεβαιωθέντα έσοδα συνιστά αξιόπιστο δείκτη της αποτελεσματικότητας του εισπρακτικού μηχανισμού του Δήμου, ενώ μπορεί να αποτελέσει χρήσιμο εργαλείο με σκοπό την βελτίωση της επίδοσης του ως προς την είσπραξη των μελλοντικών απαιτήσεών του. Με βάση τα διαθέσιμα στοιχεία και τους πίνακες εσόδων για τα έτη 2013 έως 2015, είναι εφικτή η εξαγωγή των παρακάτω συμπερασμάτων:

- Οι συνολικές βεβαιωθείσες απαιτήσεις του Δήμου οι οποίες εισπράχθηκαν ανέρχονται στο 78,28% το 2013, στο 81,01% το 2014 και 83,52% το 2015. Ο μέσος όρος της τριετίας είναι 80,94% ποσοστό αρκετά ικανοποιητικό και το οποίο αποτελεί ενθαρρυντικό δείκτη για της αποτελεσματικότητας του εισπρακτικού μηχανισμού του Δήμου Μαλεβιζίου. Παρουσιάζεται μια διαχρονική βελτίωση της αποτελεσματικότητας του Δήμου στην είσπραξη των εσόδων του κατά τη διάρκεια της τριετίας το οποίο δείχνει ότι ο μηχανισμός είσπραξης του Δήμου συνεχώς βελτιώνεται.
- Όσον αφορά τα τακτικά έσοδα, παρατηρείται ιδιαίτερα ικανοποιητική απορρόφηση των εσόδων σε σχέση με τα βεβαιωθέντα ποσά καθ' όλη τη διάρκεια της τριετίας. Οι εισπράξεις σε σχέση με τις βεβαιώσεις ανήλθαν σε 98,12% το 2013, σε 97,61% το 2014 και 99,19% το 2015. Κατά μέσο όρο το 98,31% των βεβαιωθέντων απαιτήσεων εισπράττονται από το Δήμο, αποδεικνύοντας με αυτόν τον τρόπο εξαιρετική αποτελεσματικότητα.
- Τα έκτακτα έσοδα και οι εισπράξεις υπέρ δημοσίου και τρίτων παρουσιάζουν ποσοστό που αγγίζει το 100% των βεβαιωθέντων ως προς τα εισπραχθέντα για ολόκληρο το υπό εξέταση διάστημα.

- Χαμηλή εισπρακτική αποτελεσματικότητα εμφανίζεται στα έσοδα από παρελθόντα οικονομικά έτη (57,93%) αλλά κυρίως στις εισπράξεις από δάνεια και απαιτήσεις από ΠΟΕ (13,22%) όπου τα ποσοστά είναι εξαιρετικά χαμηλά και επηρεάζουν σε ένα βαθμό την εισπρακτική πορεία του Δήμου στη διάρκεια της τριετίας.

Πίνακας 2.4-10. Ανάλυση Εσόδων Δήμου Μαλεβιζίου 2013

Έσοδα 2013		Αρχικός Προϋπολογ.	Αναμορφώσεις	(1)* Τελικός Προϋπολ.	(2)* Βεβαιωθέντα	(3)* Εισπραχθέντα	% (3)/(2)
0	ΤΑΚΤΙΚΑ ΕΣΟΔΑ	7.805.946,51	-990.337,44	6.815.609,07	6.614.345,05	6.489.923,77	98,12%
1	ΔΗΜΟΤΙΚΗ ΣΥΓΚΟΙΝΩΝΙΑ	0,00	0,00	0,00	0,00	0,00	#ΔΙΑΙΠ/0!
1	ΠΡΟΣΟΔΟΙ ΑΠΟ ΑΚΙΝΗΤΗ ΠΕΡΙΟΥΣΙΑ	50.660,00	-26.211,81	24.448,19	25.839,54	23.044,38	89,18%
2	ΕΣΟΔΑ ΑΠΟ ΚΙΝΗΤΗ ΠΕΡΙΟΥΣΙΑ	38.000,00	7.385,97	45.385,97	45.655,20	45.655,20	100,00%
3	ΕΣΟΔΑ ΑΠΟ ΑΝΤΑΠΟΔΟΤΙ ΚΑ ΤΕΛΗ ΚΑΙ ΔΙΚΑΙΩΜΑΤΑ	2.055.000,00	-318688,62	1.736.311,38	1.831.396,66	1.809.000,34	98,78%
4	ΕΣΟΔΑ ΑΠΟ ΛΟΙΠΑ ΤΕΛΗ ΔΙΚΑΙΩΜΑΤΑ ΚΑΙ ΠΑΡΟΧΗ ΥΠΗΡΕΣΙΩΝ	979.100,00	-186.832,84	792.267,16	771.657,13	771.657,13	100,00%
5	ΦΟΡΟΙ- ΕΙΣΦΟΡΕΣ	556.869,00	-283678,17	273.190,83	388.011,64	288.781,84	74,43%
6	ΕΣΟΔΑ ΑΠΟ ΕΠΙΧΟΡΗΓΗΣΕΙ Σ ΓΙΑ ΛΕΙΤΟΥΡΓΙΚΕΣ ΔΑΠΑΝΕΣ	4.047.967,81	-254.826,17	3.793.141,64	3.399.185,98	3.399.185,98	100,00%
7	ΛΟΙΠΑ ΤΑΚΤΙΚΑ ΕΣΟΔΑ	78.349,70	72.514,20	150.863,90	152.598,90	152.598,90	100,00%
1	ΕΚΤΑΚΤΑ ΕΣΟΔΑ	7.268.731,72	5.743.596,16	13.012.327,88	4.293.238,01	4.293.238,01	100,00%
11	ΕΣΟΔΑ ΑΠΟ ΕΚΠΟΙΗΣΗ ΚΙΝΗΤΗΣ &	0,00	0,00	0,00	0,00	0,00	#ΔΙΑΙΠ/0!

Έσοδα 2013	Αρχικός Προϋπολογ.	Αναμορφώσεις	(1)* Τελικός Προϋπολ.	(2)* Βεβαιωθέντα	(3)* Εισπραχθέντα	% (3)/(2)
ΑΚΙΝΗΤΗΣ ΠΕΡΙΟΥΣΙΑΣ						
12 ΕΚΤΑΚΤΕΣ ΕΠΙΧΟΡΗΓΗΣΕΙ Σ ΓΙΑ ΚΑΛΥΨΗ ΛΕΙΤΟΥΡΓΙΚΩΝ ΔΑΠΑΝΩΝ	1.392.770,63	43.989,34	1.436.759,97	919.369,37	919.369,37	100,00%
13 ΕΠΙΧΟΡΗΓΗΣΕΙ Σ ΓΙΑ ΕΠΕΝΔΥΣΕΙΣ	5.645.191,09	5.726.198,47	11.371.389,56	3.150.969,61	3.150.969,61	100,00%
14 ΔΩΡΕΕΣ- ΚΛΗΡΟΝΟΜΙΕ Σ- ΚΛΗΡΟΔΟΣΙΕΣ	11.220,00	1.500,00	12.720,00	12.604,46	12.604,46	100,00%
15 ΠΡΟΣΑΥΞΗΣΕΙ Σ-ΠΡΟΣΤΙΜΑ- ΠΑΡΑΒΟΛΑ	206.550,00	-103.759,92	102.790,08	117.726,30	117.726,30	100,00%
16 ΛΟΙΠΑ ΕΚΤΑΚΤΑ ΕΣΟΔΑ	13.000,00	75.668,27	88.668,27	92.568,27	92.568,27	100,00%
2 ΕΣΟΔΑ ΑΠΟ ΠΑΡΕΛΘΟΝΤΑ ΟΙΚΟΝΟΜΙΚΑ ΕΤΗ	583.938,25	-179.906,58	404.031,67	647.087,39	449.027,88	69,39%
21 ΕΣΟΔΑ ΠΟΕ ΤΑΚΤΙΚΑ	582.938,25	-179.906,58	403.031,67	647.087,39	449.027,88	69,39%
22 ΕΣΟΔΑ ΠΟΕ ΕΚΤΑΚΤΑ	1000,00	0,00	1.000,00	0,00	0,00	#ΔΙΑΙΡ/0!
3 ΕΙΣΠΡΑΞΕΙΣ ΑΠΟ ΔΑΝΕΙΑ ΚΑΙ ΑΠΑΙΤΗΣΕΙΣ ΑΠΟ ΠΟΕ	4.478.961,26	0,00	4.478.961,26	4.459.272,26	413.937,88	9,28%
32 ΕΙΣΠΡΑΚΤΕΑ ΥΠΟΛΟΙΠΑ ΠΟΕ	4.478.961,26	0,00	4.478.961,26	4.459.272,26	413.937,88	9,28%
4 ΕΙΣΠΡΑΞΕΙΣ ΥΠΕΡ ΔΗΜΟΣΙΟΥ & ΤΡΙΤΩΝ	1.713.817,52	0,00	1.713.817,52	1.249.703,59	1.249.561,57	99,99%

Έσοδα 2013		Αρχικός Προϋπολογ.	Αναμορφώσεις	(1)* Τελικός Προϋπολ.	(2)* Βεβαιωθέντα	(3)* Εισπραχθέντα	% (3)/(2)
41	ΕΙΣΠΡΑΞΕΙΣ ΥΠΕΡ ΤΟΥ ΔΗΜΟΣΙΟΥ	1.601.108,00	0,00	1.601.108,00	1.176.371,23	1.176.229,21	99,99%
42	ΕΠΙΣΤΡΟΦΕΣ ΧΡΗΜΑΤΩΝ	112.709,52	0,00	112.709,52	73.332,36	73.332,36	100,00%
5	ΧΡΗΜΑΤΙΚΟ ΥΠΟΛΟΙΠΟ	2.847.593,61	0,00	2.847.593,61	2.847.593,61	2.847.593,61	100,00%
51	ΧΡΗΜΑΤΙΚΟ ΥΠΟΛΟΙΠΟ ΠΡΟΗΓΟΥΜΕΝ ΗΣ ΧΡΗΣΗΣ	2.847.593,61	0,00	2.847.593,61	2.847.593,61	2.847.593,61	100,00%
ΣΥΝΟΛΑ		24.698.988,87	4.573.352,14	29.272.341,01	20.111.239,91	15.743.282,72	78,28%

#ΔΙΑΙΡ/0! : δε μπορεί να υπολογιστεί λόγω μηδενικού παρονομαστή

Πίνακας 2.4-11. Ανάλυση Εσόδων Δήμου Μαλεβιζίου 2014

Έσοδα 2014		Αρχικός Προϋπολογ.	Αναμορφώσεις	(1)* Τελικός Προϋπολ.	(2)* Βεβαιωθέντα	(3)* Εισπραχθέντα	% (3)/(2)
0	ΤΑΚΤΙΚΑ ΕΣΟΔΑ	6.155.401,00	452.339,34	6.607.740,34	7.144.639,04	6.973.571,65	97,61%
1	ΔΗΜΟΤΙΚΗ ΣΥΓΚΟΙΝΩΝΙΑ	0,00	0,00	0,00	0,00	0,00	#ΔΙΑΙΡ/0!
1	ΠΡΟΣΟΔΟΙ ΑΠΟ ΑΚΙΝΗΤΗ ΠΕΡΙΟΥΣΙΑ	18.930,00	3.731,63	22.661,63	48.192,05	23.417,70	48,59%
2	ΕΣΟΔΑ ΑΠΟ ΚΙΝΗΤΗ ΠΕΡΙΟΥΣΙΑ	52.000,00	-27.967,43	24.032,57	26.962,91	26.962,91	100,00%
3	ΕΣΟΔΑ ΑΠΟ ΑΝΤΑΠΟΔΟΤΙΚΑ ΤΕΛΗ ΚΑΙ ΔΙΚΑΙΩΜΑΤΑ	1.665.000,00	15.508,82	1.680.508,82	1.888.326,00	1.826.000,03	96,70%
4	ΕΣΟΔΑ ΑΠΟ ΛΟΙΠΑ ΤΕΛΗ ΔΙΚΑΙΩΜΑΤΑ ΚΑΙ ΠΑΡΟΧΗ ΥΠΗΡΕΣΙΩΝ	772.200,00	172.927,45	945.127,45	1.138.784,63	1.054.817,56	92,63%
5	ΦΟΡΟΙ- ΕΙΣΦΟΡΕΣ	451.600,00	-187.330,50	264.269,50	198.224,37	198.224,37	100,00%

Έσοδα 2014		Αρχικός Προϋπολογ.	Αναμορφώσεις	(1)* Τελικός Προϋπολ.	(2)* Βεβαιωθέντα	(3)* Εισπραχθέντα	% (3)/(2)
6	ΕΣΟΔΑ ΑΠΟ ΕΠΙΧΟΡΗΓΗΣΕΙΣ ΓΙΑ ΛΕΙΤΟΥΡΓΙΚΕΣ ΔΑΠΑΝΕΣ	3.188.671,00	423.229,37	3.611.900,37	3.755.884,08	3.755.884,08	100,00%
7	ΛΟΙΠΑ ΤΑΚΤΙΚΑ ΕΣΟΔΑ	7.000,00	52.240,00	59.240,00	88.265,00	88.265,00	100,00%
1	ΕΚΤΑΚΤΑ ΕΣΟΔΑ	5.803.315,00	4.295.153,21	10.098.468,21	3.897.154,42	3.891.877,74	99,86%
11	ΕΣΟΔΑ ΑΠΟ ΕΚΠΟΙΗΣΗ ΚΙΝΗΤΗΣ & ΑΚΙΝΗΤΗΣ ΠΕΡΙΟΥΣΙΑΣ	0,00	11.200,00	11.200,00	11.200,00	11.200,00	100,00%
12	ΕΚΤΑΚΤΕΣ ΕΠΙΧΟΡΗΓΗΣΕΙΣ ΓΙΑ ΚΑΛΥΨΗ ΛΕΙΤΟΥΡΓΙΚΩΝ ΔΑΠΑΝΩΝ	25.656,00	206.657,72	232.313,72	232.301,72	232.301,72	100,00%
13	ΕΠΙΧΟΡΗΓΗΣΕΙΣ ΓΙΑ ΕΠΕΝΔΥΣΕΙΣ	5.667.654,00	4.046.763,04	9.714.417,04	3.465.936,45	3.465.936,45	100,00%
14	ΔΩΡΕΕΣ- ΚΛΗΡΟΝΟΜΙΕΣ- ΚΛΗΡΟΔΟΣΙΕΣ	11.105,00	3.832,45	14.937,45	12.999,77	12.999,77	100,00%
15	ΠΡΟΣΑΥΞΗΣΕΙΣ- ΠΡΟΣΤΙΜΑ- ΠΑΡΑΒΟΛΑ	93.900,00	20.900,00	114.800,00	165.378,48	160.101,80	96,81%
16	ΛΟΙΠΑ ΕΚΤΑΚΤΑ ΕΣΟΔΑ	5.000,00	5.800,00	10.800,00	9.338,00	9.338,00	100,00%
2	ΕΣΟΔΑ ΑΠΟ ΠΑΡΕΛΘΟΝΤΑ ΟΙΚΟΝΟΜΙΚΑ ΕΤΗ	80.600,00	64.654,00	145.254,00	412.021,91	139.354,95	33,82%
21	ΕΣΟΔΑ ΠΟΕ ΤΑΚΤΙΚΑ	80.600,00	64.654,00	145.254,00	347.200,76	139.354,95	40,14%
22	ΕΣΟΔΑ ΠΟΕ ΕΚΤΑΚΤΑ	0,00	0,00	0,00	64.821,15	0,00	0,00%
3	ΕΙΣΠΡΑΞΕΙΣ ΑΠΟ ΔΑΝΕΙΑ ΚΑΙ ΑΠΑΙΤΗΣΕΙΣ ΑΠΟ ΠΟΕ	3.700.000,00	193.201,74	3.893.201,74	3.889.549,73	742.224,26	19,08%

Επιχειρησιακό Πρόγραμμα Δήμου Μαλεβιζίου 2015-2019

Έσοδα 2014		Αρχικός Προϋπολογ.	Αναμορφώσεις	(1)* Τελικός Προϋπολ.	(2)* Βεβαιωθέντα	(3)* Εισπραχθέντα	% (3)/(2)
31	ΕΙΣΠΡΑΞΕΙΣ ΑΠΟ ΔΑΝΕΙΑ	0,00	0,00	0,00	0,00	0,00	#ΔΙΑΙΡ/0!
32	ΕΙΣΠΡΑΚΤΕΑ ΥΠΟΛΟΙΠΑ ΠΟΕ	3.700.000,00	193.201,74	3.893.201,74	3.889.549,73	742.224,26	19,08%
4	ΕΙΣΠΡΑΞΕΙΣ ΥΠΕΡ ΔΗΜΟΣΙΟΥ & ΤΡΙΤΩΝ	1.713.818,00	145.068,85	1.858.886,85	1.297.186,22	1.296.909,24	99,98%
41	ΕΙΣΠΡΑΞΕΙΣ ΥΠΕΡ ΤΟΥ ΔΗΜΟΣΙΟΥ	1.601.108,00	143.062,22	1.744.170,22	1.262.287,09	1.262.010,11	99,98%
42	ΕΠΙΣΤΡΟΦΕΣ ΧΡΗΜΑΤΩΝ	112.710,00	2.006,63	114.716,63	34.899,13	34.899,13	100,00%
5	ΧΡΗΜΑΤΙΚΟ ΥΠΟΛΟΙΠΟ	3.015.500,00	-713.893,84	2.301.606,16	2.301.606,16	2.301.606,16	100,00%
51	ΧΡΗΜΑΤΙΚΟ ΥΠΟΛΟΙΠΟ ΠΡΟΗΓΟΥΜΕΝΗΣ ΧΡΗΣΗΣ	3.015.500,00	-713.893,84	2.301.606,16	2.301.606,16	2.301.606,16	100,00%
	ΣΥΝΟΛΑ	20.468.634,00	4.436.523,30	24.905.157,30	18.942.157,48	15.345.544,00	81,01%

#ΔΙΑΙΡ/0! : δε μπορεί να υπολογιστεί λόγω μηδενικού παρονομαστή

Πίνακας 2.4-12. Ανάλυση Εσόδων Δήμου Μαλεβιζίου 2015

Έσοδα 2015		Αρχικός Προϋπολογ.	Αναμορφώσεις	(1)* Τελικός Προϋπολ.	(2)* Βεβαιωθέντα	(3)* Εισπραχθέντα	% (3)/(2)
0	ΤΑΚΤΙΚΑ ΕΣΟΔΑ	6.774.114,75	-370.622,94	6.403.491,81	7.137.501,35	7.079.761,47	99,19%
1	ΔΗΜΟΤΙΚΗ ΣΥΓΚΟΙΝΩΝΙΑ	0,00	0,00	0,00	0,00	0,00	#ΔΙΑΙΡ/0!
1	ΠΡΟΣΟΔΟΙ ΑΠΟ ΑΚΙΝΗΤΗ ΠΕΡΙΟΥΣΙΑ	34.085,00	-20.522,00	13.563,00	24.427,14	13.336,80	54,60%
2	ΕΣΟΔΑ ΑΠΟ ΚΙΝΗΤΗ ΠΕΡΙΟΥΣΙΑ	26.100,00	2.365,13	28.465,13	42.545,73	42.545,73	100,00%
3	ΕΣΟΔΑ ΑΠΟ ΑΝΤΑΠΟΔΟΤΙΚΑ ΤΕΛΗ ΚΑΙ ΔΙΚΑΙΩΜΑΤΑ	1.753.000,00	-113545,67	1.639.454,33	1.909.002,13	1.901.211,20	99,59%
4	ΕΣΟΔΑ ΑΠΟ ΛΟΙΠΑ ΤΕΛΗ ΔΙΚΑΙΩΜΑΤΑ ΚΑΙ	759.755,00	9.626,39	769.381,39	1.007.406,19	1.003.413,38	99,60%

Έσοδα 2015		Αρχικός Προϋπολογ.	Αναμορφώσεις	(1)* Τελικός Προϋπολ.	(2)* Βεβαιωθέντα	(3)* Εισπραχθέντα	% (3)/(2)
	ΠΑΡΟΧΗ ΥΠΗΡΕΣΙΩΝ						
5	ΦΟΡΟΙ- ΕΙΣΦΟΡΕΣ	536.039,00	-256414,15	279.624,85	287.362,36	252.496,56	87,87%
6	ΕΣΟΔΑ ΑΠΟ ΕΠΙΧΟΡΗΓΗΣΕΙΣ ΓΙΑ ΛΕΙΤΟΥΡΓΙΚΕΣ ΔΑΠΑΝΕΣ	3.577.471,85	7.867,36	3.585.339,21	3.798.467,80	3.798.467,80	100,00%
7	ΛΟΙΠΑ ΤΑΚΤΙΚΑ ΕΣΟΔΑ	87.663,90	0,00	87.663,90	68.290,00	68.290,00	100,00%
1	ΕΚΤΑΚΤΑ ΕΣΟΔΑ	5.304.512,46	4.083.691,70	9.388.204,16	4.968.479,19	4.901.025,79	98,64%
11	ΕΣΟΔΑ ΑΠΟ ΕΚΠΟΙΗΣΗ ΚΙΝΗΤΗΣ & ΑΚΙΝΗΤΗΣ ΠΕΡΙΟΥΣΙΑΣ	0,00	0,00	0,00	0,00	0,00	#ΔΙΑΙΡ/0!
12	ΕΚΤΑΚΤΕΣ ΕΠΙΧΟΡΗΓΗΣΕΙΣ ΓΙΑ ΚΑΛΥΨΗ ΛΕΙΤΟΥΡΓΙΚΩΝ ΔΑΠΑΝΩΝ	30.800,00	65.998,00	96.798,00	96.798,00	96.798,00	100,00%
13	ΕΠΙΧΟΡΗΓΗΣΕΙΣ ΓΙΑ ΕΠΕΝΔΥΣΕΙΣ	5.129.908,00	3.982.195,75	9.112.103,75	4.632.664,22	4.632.664,22	100,00%
14	ΔΩΡΕΕΣ- ΚΛΗΡΟΝΟΜΙΕΣ- ΚΛΗΡΟΔΟΣΙΕΣ	11104,46	0,00	11.104,46	10.892,04	10.892,04	100,00%
15	ΠΡΟΣΑΥΞΗΣΕΙΣ- ΠΡΟΣΤΙΜΑ- ΠΑΡΑΒΟΛΑ	124.700,00	28.607,41	153.307,41	214.700,98	149.077,88	69,44%
16	ΛΟΙΠΑ ΕΚΤΑΚΤΑ ΕΣΟΔΑ	8.000,00	6.890,54	14.890,54	13.423,95	11.593,65	86,37%
2	ΕΣΟΔΑ ΑΠΟ ΠΑΡΕΛΘΟΝΤΑ ΟΙΚΟΝΟΜΙΚΑ ΕΤΗ	200.400,00	489,34	200.889,34	478.521,88	141.811,94	29,64%
21	ΕΣΟΔΑ ΠΟΕ ΤΑΚΤΙΚΑ	200.400,00	489,34	200.889,34	442.255,71	141.811,94	32,07%
22	ΕΣΟΔΑ ΠΟΕ ΕΚΤΑΚΤΑ	0,00	0,00	0,00	36.266,17	0,00	0,00%

Έσοδα 2015		Αρχικός Προϋπολογ.	Αναμορφώσεις	(1)* Τελικός Προϋπολ.	(2)* Βεβαιωθέντα	(3)* Εισπραχθέντα	% (3)/(2)
3	ΕΙΣΠΡΑΞΕΙΣ ΑΠΟ ΔΑΝΕΙΑ ΚΑΙ ΑΠΑΙΤΗΣΕΙΣ ΑΠΟ ΠΟΕ	3.474.752,83	-277.432,16	3.197.320,67	3.197.392,74	361.457,87	11,30%
31	ΕΙΣΠΡΑΞΕΙΣ ΑΠΌ ΔΑΝΕΙΑ	0,00	0,00	0,00	0,00	0,00	#ΔΙΑΙΡ/0!
32	ΕΙΣΠΡΑΚΤΕΑ ΥΠΟΛΟΙΠΑ ΠΟΕ	3.474.752,83	-277.432,16	3.197.320,67	3.197.392,74	361.457,87	11,30%
4	ΕΙΣΠΡΑΞΕΙΣ ΥΠΕΡ ΔΗΜΟΣΙΟΥ & ΤΡΙΤΩΝ	1.900.000,00	73.162,70	1.973.162,70	1.210.287,84	1.209.919,03	99,97%
41	ΕΙΣΠΡΑΞΕΙΣ ΥΠΕΡ ΤΟΥ ΔΗΜΟΣΙΟΥ	1.800.000,00	73.162,70	1.873.162,70	1.186.845,85	1.186.477,04	99,97%
42	ΕΠΙΣΤΡΟΦΕΣ ΧΡΗΜΑΤΩΝ	100.000,00	0,00	100.000,00	23.441,99	23.441,99	100,00%
5	ΧΡΗΜΑΤΙΚΟ ΥΠΟΛΟΙΠΟ	2.773.392,00	244.031,61	3.017.423,61	3.017.423,61	3.017.423,61	100,00%
51	ΧΡΗΜΑΤΙΚΟ ΥΠΟΛΟΙΠΟ ΠΡΟΗΓΟΥΜΕΝΗΣ ΧΡΗΣΗΣ	2.773.392,00	244031,61	3.017.423,61	3.017.423,61	3.017.423,61	100,00%
ΣΥΝΟΛΑ		20.427.172,04	3.753.320,25	24.180.492,29	20.009.606,61	16.711.399,71	83,52%

#ΔΙΑΙΡ/0! : δεν μπορεί να υπολογιστεί λόγω μηδενικού παρονομαστή

2.4.4.2 Ανάλυση εξόδων Δήμου Μαλεβιζίου

Η πραγματική οικονομική κατάσταση του Δήμου Μαλεβιζίου κατά την περίοδο 2013-2015:

Πληρωθέντα έξοδα

Η πραγματική κατάσταση του Δήμου ως προς τα έξοδα αποτυπώνεται στον Πίνακα 2.4-13 όπου παρουσιάζονται αναλυτικά τα πληρωθέντα έξοδα στην τριετία 2013-2015 και η αναλογία τους ως προς τα συνολικά έξοδα.

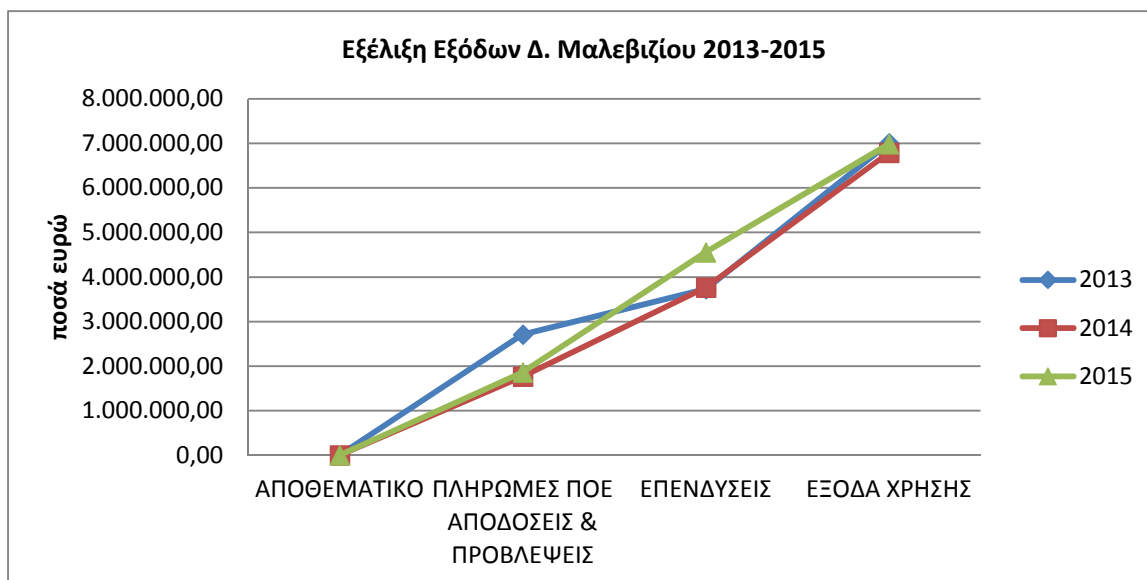
Πίνακας 2.4-13: Πληρωθέντα Έξοδα Δήμου Μαλεβιζίου

ΔΗΜΟΣ ΜΑΛΕΒΙΖΙΟΥ 2013-2015 Πληρωθέντα Έξοδα		2013	2013 (%)	2014	2014 (%)	2015	2015 (%)
6	ΕΞΟΔΑ ΧΡΗΣΗΣ	7.004.312,41	52,11%	6.793.054,09	55,10%	6.983.113,03	52,09%
60	ΑΜΟΙΒΕΣ & ΕΞΟΔΑ ΠΡΟΣΩΠΙΚΟΥ	2.912.909,70	21,67%	2.677.763,47	21,72%	2.603.982,46	19,42%

ΔΗΜΟΣ ΜΑΛΕΒΙΖΙΟΥ 2013-2015 Πληρωθέντα Έξοδα		2013	2013 (%)	2014	2014 (%)	2015	2015 (%)
61	ΑΜΟΙΒΕΣ ΑΙΡΕΤΩΝ & ΤΡΙΤΩΝ	733.424,30	5,46%	918.191,96	7,45%	884.431,31	6,60%
62	ΠΑΡΟΧΕΣ ΤΡΙΤΩΝ	1.125.514,11	8,37%	1.060.231,11	8,60%	1.315.340,02	9,81%
63	ΦΟΡΟΙ-ΤΕΛΗ	14.671,15	0,11%	15.777,40	0,13%	61.461,48	0,46%
64	ΛΟΙΠΑ ΓΕΝΙΚΑ ΕΞΟΔΑ	215.421,15	1,60%	417.016,37	3,38%	262.046,46	1,95%
65	ΠΛΗΡΩΜΕΣ ΓΙΑ ΤΗΝ ΕΞΥΠΗΡΕΤΗΣΗ ΔΗΜΟΣΙΑΣ ΠΙΣΤΗΣ	561.328,71	4,18%	534.212,09	4,33%	508.162,11	3,79%
66	ΔΑΠΑΝΕΣ ΠΡΟΜΗΘΕΙΑΣ ΑΝΑΛΩΣΙΜΩΝ	510.583,85	3,80%	287.296,07	2,33%	462.753,41	3,45%
67	ΠΛΗΡΩΜΕΣ- ΜΕΤΑΒΙΒΑΣΕΙΣ ΣΕ ΤΡΙΤΟΥΣ	930.459,44	6,92%	882.565,62	7,16%	884.935,78	6,60%
68	ΛΟΙΠΑ ΕΞΟΔΑ	0,00	0,00%	0,00	0,00%	0,00	0,00%
7	ΕΠΕΝΔΥΣΕΙΣ	3.727.990,87	27,73%	3.768.433,96	30,57%	4.558.380,37	34,00%
71	ΑΓΟΡΕΣ ΚΤΙΡΙΩΝ, ΤΕΧΝΙΚΩΝ ΕΡΓΩΝ & ΠΡΟΜΗΘΕΙΕΣ ΠΑΓΙΩΝ	326.689,79	2,43%	163.162,35	1,32%	361.050,84	2,69%
73	ΕΡΓΑ	2.755.584,18	20,50%	3.341.942,14	27,11%	3.844.500,49	28,68%
74	ΜΕΛΕΤΕΣ, ΕΡΕΥΝΕΣ, ΠΕΙΡΑΜΑΤΙΚΕΣ ΕΡΓΑΣΙΕΣ & ΕΙΔΙΚΕΣ ΕΠΕΝΔΥΣΕΙΣ	543.769,70	4,05%	263.329,47	2,14%	352.829,04	2,63%
8	ΠΛΗΡΩΜΕΣ ΠΟΕ ΑΠΟΔΟΣΕΙΣ & ΠΡΟΒΛΕΨΕΙΣ	2.709.373,28	20,16%	1.766.632,34	14,33%	1.865.054,86	13,91%
81	ΠΛΗΡΩΜΕΣ ΠΟΕ	0,00	0,00%	365.561,19	2,97%	687.444,98	5,13%
82	ΑΠΟΔΟΣΕΙΣ	0,00	0,00%	1.248.886,64	10,13%	1.177.609,88	8,78%
85	ΠΡΟΒΛΕΨΕΙΣ ΜΗ ΕΙΣΠΡΑΞΗΣ	0,00	0,00%	0,00	0,00%	0,00	0,00%
9	ΑΠΟΘΕΜΑΤΙΚΟ	0,00	0,00%	0,00	0,00%	0,00	0,00%
	ΣΥΝΟΛΑ	13.441.676,56	100,00%	12.328.120,39	100,00%	13.406.548,26	100,00%

Το έτος 2014 κατεγράφη μείωση στα πληρωθέντα έξοδα της τάξης του 8,28% σε σχέση με το 2013, ενώ το έτος 2015 τα έξοδα αυξήθηκαν κατά 8,75% σε σχέση με το 2014. Η εξέλιξη των εξόδων ανά κατηγορία απεικονίζεται στο Διάγραμμα 2.4-3 όπου φαίνεται η υπεροχή των εξόδων χρήσης ως προς τις λοιπές κατηγορίες εξόδων στο Δήμο.

Διάγραμμα 2.4-3: Εξέλιξη εξόδων Δήμου Μαλεβιζίου



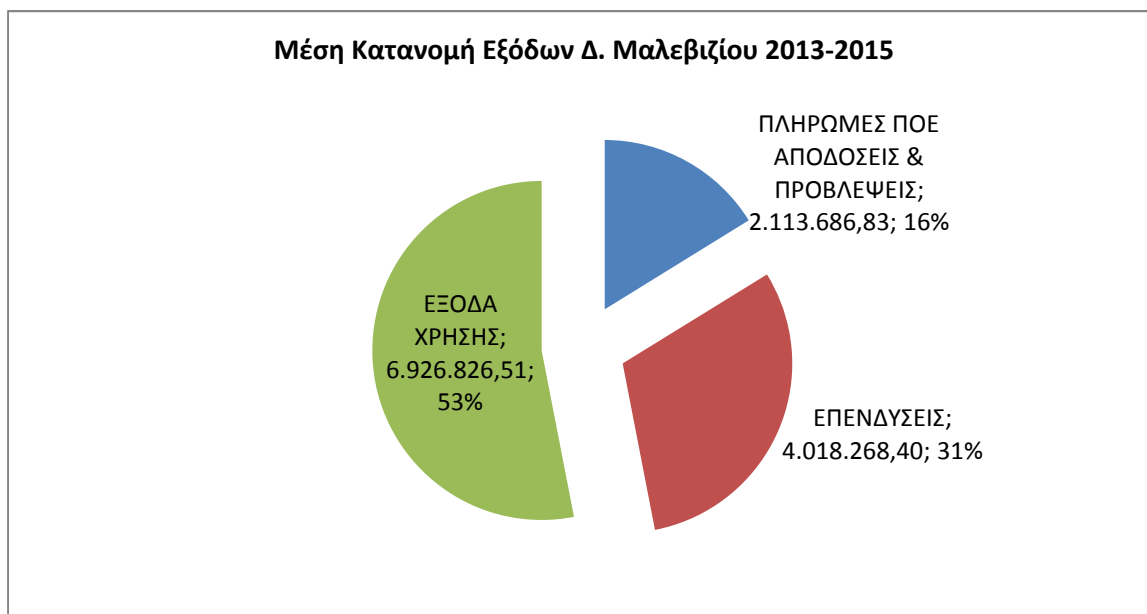
Αξίζει να σημειωθεί ότι οι επενδύσεις σημειώνουν αύξουσα πορεία κατά της διάρκεια της τριετίας και ιδιαίτερα το 2015 με το μεγαλύτερο ποσοστό των επενδύσεων να γίνεται σε έργα.

Το ποσοστό συμμετοχής της κάθε κατηγορίας των πληρωθέντων εξόδων στο σύνολο αποτελεί σημαντική ένδειξη της οικονομικής διαχείρισης των υποχρεώσεων του Δήμου, αλλά και πολύτιμο εργαλείο με σκοπό την ορθολογική κατανομή και την ιεράρχηση των προτεραιοτήτων του στα πλαίσια του οικονομικού του προγραμματισμού.

Το έτος 2013, τα έξοδα χρήσης συμμετέχουν με ποσοστό 52,11% στα συνολικά πληρωθέντα έξοδα, με ποσοστό 55,1% το έτος 2014 και με ποσοστό 52,09% το έτος 2015. Οι επενδύσεις αποτελούν το 27,73% των δαπανών το 2013, το 30,57% το 2014 και 34% το έτος 2015. Οι πληρωμές ΠΟΕ, αποδόσεις και προβλέψεις καλύπτουν το 20,16%, 14,33%, 13,91% το 2013, 2014 και 2015 του συνόλου των δαπανών αντίστοιχα.

Στο Διάγραμμα 2.4-4 Μέση κατανομή Εξόδων Δήμου Μαλεβιζίου απεικονίζεται η μέση κατανομή των εξόδων του Δήμου Μαλεβιζίου για την τριετία 2013-2015, σε ποσοστό και απόλυτο αριθμό.

Διάγραμμα 2.4-4: Μέση κατανομή Εξόδων Δήμου Μαλεβιζίου



Χρηματοοικονομικοί Δείκτες (2013-2015)

Στην ανάλυση των εξόδων κρίνεται σκόπιμο να συμπεριληφθούν και να ερμηνευθούν δύο βασικοί χρηματοοικονομικοί δείκτες οι οποίοι εστιάζουν στο κόστος του προσωπικού και σε ποιο βαθμό αυτό επιβαρύνει τον προϋπολογισμό του Δήμου.

Πίνακας 2.4-14. Χρηματοοικονομικοί δείκτες εξόδων Δήμου Μαλεβιζίου

ΔΕΙΚΤΕΣ ΕΞΟΔΩΝ ΔΗΜΟΥ ΜΑΛΕΒΙΖΙΟΥ				
ΟΝΟΜΑΣΙΑ ΔΕΙΚΤΗ	2013	2014	2015	Μ.Ο ΤΡΙΕΤΙΑΣ
ΔΕΙΚΤΗΣ ΚΟΣΤΟΥΣ ΑΝΘΡΩΠΙΝΟΥ ΔΥΝΑΜΙΚΟΥ	27,13%	29,17%	26,02%	27,44%
ΔΕΙΚΤΗΣ ΚΑΛΥΨΗΣ ΚΟΣΤΟΥΣ ΠΡΟΣΩΠΙΚΟΥ	44,88%	38,40%	36,78%	40,02%

ΔΕΙΚΤΗΣ ΚΟΣΤΟΥΣ ΑΝΘΡΩΠΙΝΟΥ ΔΥΝΑΜΙΚΟΥ: Συνολικό κόστος απασχόλησης / συνολικά πληρωθέντα έξοδα

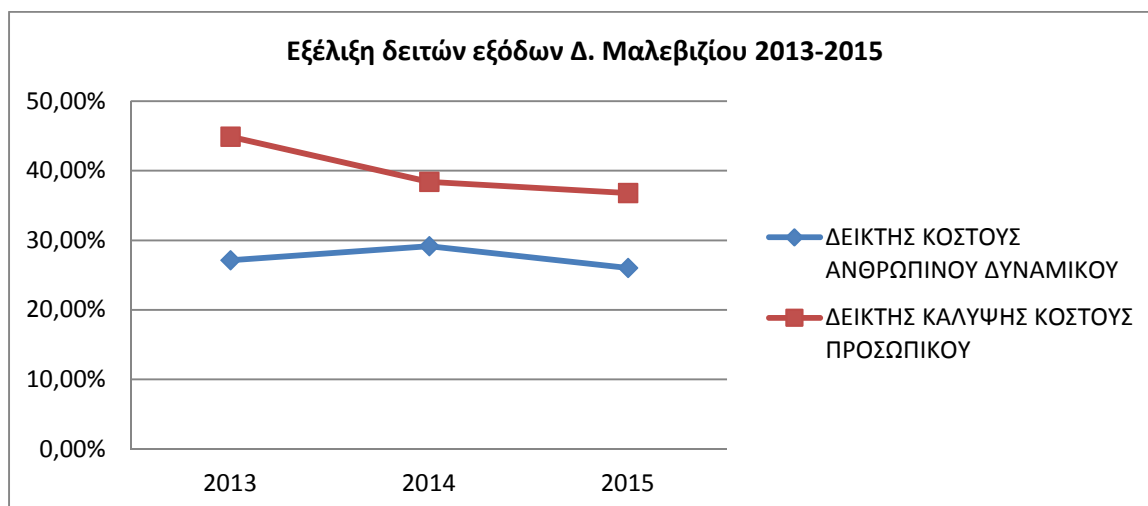
Στο κόστος απασχόλησης εμπεριέχονται οι αμοιβές και τα έξοδα προσωπικού και οι αμοιβές αιρετών και τρίτων. Ο δείκτης υποδηλώνει το βαθμό κατά τον οποίο οι δαπάνες προσωπικού συμμετέχουν στο σύνολο των εξόδων. Για το έτος 2013 ο δείκτης ήταν στο 27,13%, το 2014 στο 29,17% και το 2015 στο 26,02% με μέσο όρο τριετίας 27,44% ο οποίο κρίνεται ικανοποιητικό.

ΔΕΙΚΤΗΣ ΚΑΛΥΨΗΣ ΚΟΣΤΟΥΣ ΠΡΟΣΩΠΙΚΟΥ: Συνολικό κόστος προσωπικού (πληρωθέντα) / συνολικά τακτικά έσοδα (εισπραχθέντα)

Ο δείκτης αυτός υπολογίζει την αναλογία των τακτικών εσόδων του Δήμου η οποία κατευθύνεται στην κάλυψη του κόστους του προσωπικού, κι έχει ιδιαίτερη πρακτική σημασία αφού δείχνει το ποσοστό των εσόδων που απορροφούν οι λειτουργικές δαπάνες. Συνεπώς, όσο μεγαλύτερη είναι η τιμή του δείκτη, τόσο περισσότερα χρήματα από τα τακτικά έσοδα δεσμεύονται για την κάλυψη του κόστους του προσωπικού, ενώ αντίθετα όσο μικρότερη είναι η τιμή του δείκτη, τόσο αυξάνονται οι δυνατότητες του Δήμου για επενδύσεις, έργα, παροχές υπηρεσιών κ.α. Η ανώτερη τιμή που μπορεί να εμφανίσει ο δείκτης σύμφωνα με το άρθρο 8 του Ν.2307/95, είναι 50%. Ο δείκτης κάλυψης κόστους προσωπικού το 2013 ανήλθε στο 44,88%, το 2014 στο 38,4% και το 2015 στο 36,78% με μέσο όρο τριετίας ποσοστό 40,02%. Ο δείκτης κάλυψης κόστους προσωπικού παρουσιάζει μια φθίνουσα πορεία κατά τη διάρκεια της τριετίας.

Στο επόμενο διάγραμμα παρατίθεται η εξέλιξη των δεικτών στην τριετία 2013-2015.

Διάγραμμα 2.4-5: Εξέλιξη δεικτών Εξόδων Δήμου Μαλεβιζίου

Βαθμός υλοποίησης προϋπολογισμού Δήμου Μαλεβιζίου: ενταλθέντα ή πληρωθέντα /προϋπολογισθέντα έξοδα

Σε αυτή την ενότητα διερευνάται ο βαθμός κατά τον οποίο τα έξοδα που έχουν προϋπολογιστεί αποπληρώνονται, συνεπώς η εν λόγω αναλογία αποτελεί σημαντικό δείκτη της ακρίβειας και της ρεαλιστικότητας με την οποία συντάσσεται ο προϋπολογισμός, αλλά και της ανταπόκρισης του Δήμου στις υποχρεώσεις του, με βάση τα ρευστά διαθέσιμα στην κάθε διαχειριστική χρήση. Να σημειωθεί ότι τα ενταλθέντα και πληρωθέντα έξοδα ταυτίζονται για όλους τους λογαριασμούς καθ' όλη τη διάρκεια της τριετίας, ενώ οι αδιάθετες πιστώσεις προκύπτουν από τη διαφορά των προϋπολογισθέντων και των τελικά πληρωθέντων ποσών. Με βάση τα στοιχεία των

Πίνακας 2.4-15, Πίνακας 2.4-16,

Πίνακας 2.4-17 προκύπτουν τα εξής συμπεράσματα:

- Τα πληρωθέντα προς τα προϋπολογισθέντα έξοδα για το έτος 2013 συγκέντρωσαν ποσοστό 45,92%, για το έτος 2014 ποσοστό 49,50% και για το έτος 2015 ποσοστό 55,44%, δείχνοντας με αυτό τον τρόπο το χαμηλό βαθμό επίτευξης του προϋπολογισμού, ειδικά το έτος 2013. Σε αυτό συμβάλει το χαμηλό ποσοστό κάλυψης των εξόδων των επενδύσεων καθώς και το αντίστοιχο ποσοστό για τις πληρωμές ΠΟΕ, αποδόσεις και προβλέψεις. Αξίζει να σημειωθεί ότι παρατηρείται μια αύξουσα πορεία ως προς το βαθμό επίτευξης του προϋπολογισμού κατά τη διάρκεια της τριετίας.
- Όσον αφορά το βαθμό υλοποίησης του προϋπολογισμού ως προς τις επενδύσεις βρίσκεται σε χαμηλά επίπεδα, με ποσοστά 28,25% το έτος 2013, 34,2% το έτος 2014 και 43,71% το έτος 2015 παρουσιάζοντας μια ανοδική πορεία κατά τη διάρκεια της τριετίας.
- Αναφορικά με τα έξοδα χρήσης, αυτά παρουσιάζουν πολύ υψηλά ποσοστά υλοποίησης του προϋπολογισμού, με ποσοστά 84,67% το έτος 2013, 87,28% το έτος 2014 και 86,71% το 2015.

Πίνακας 2.4-15. Ανάλυση Εξόδων Δήμου Μαλεβιζίου 2013

ΔΗΜΟΣ ΜΑΛΕΒΙΖΙΟΥ Έξοδα 2013		Αρχ. Προϋπ.	Αναμορφ.	Τελικ. Προϋπ.	Πληρωθέντα	Αδ. Πιστ.	Πληρωθέντα /προϋπολογ.
6	ΕΞΟΔΑ ΧΡΗΣΗΣ	8.362.447,22	-90.166,06	8.272.281,16	7.004.312,41	1.267.968,75	84,67%
60	ΑΜΟΙΒΕΣ & ΕΞΟΔΑ ΠΡΟΣΩΠΙΚΟΥ	3.209.072,62	-23.469,07	3.185.603,55	2.912.909,70	272.693,85	91,44%
61	ΑΜΟΙΒΕΣ ΑΙΡΕΤΩΝ & ΤΡΙΤΩΝ	875.820,27	28.147,55	903.967,82	733.424,30	170.543,52	81,13%
62	ΠΑΡΟΧΕΣ ΤΡΙΤΩΝ	1.396.439,43	63.002,90	1.459.442,33	1.125.514,11	333.928,22	77,12%
63	ΦΟΡΟΙ-ΤΕΛΗ	17.500,00	-900,00	16.600,00	14.671,15	1.928,85	88,38%
64	ΛΟΙΠΑ ΓΕΝΙΚΑ ΕΞΟΔΑ	296.760,69	21.275,36	318.036,05	215.421,15	102.614,90	67,73%
65	ΠΛΗΡΩΜΕΣ ΓΙΑ ΤΗΝ ΕΞΥΠΗΡ. ΔΗΜΟΣΙΑΣ ΠΙΣΤΗΣ	590.349,96	-1250,00	589.099,96	561.328,71	27.771,25	95,29%
66	ΔΑΠΑΝΕΣ ΠΡΟΜΗΘΕΙΑΣ ΑΝΑΛΩΣΙΜΩΝ	697.392,37	-34.642,45	662.749,92	510.583,85	152.166,07	77,04%
67	ΠΛΗΡΩΜΕΣ- ΜΕΤΑΒΙΒΑΣΕΙΣ ΣΕ ΤΡΙΤΟΥΣ	1.279.111,88	-142.330,35	1.136.781,53	930.459,44	206.322,09	81,85%
68	ΛΟΙΠΑ ΕΞΟΔΑ	0,00	0,00	0,00	0,00	0,00	#ΔΙΑΙΡ/0!
7	ΕΠΕΝΔΥΣΕΙΣ	8.398.460,31	4.799.594,22	13.198.054,53	3.727.990,87	9.470.063,66	28,25%

ΔΗΜΟΣ ΜΑΛΕΒΙΖΙΟΥ Έξοδα 2013		Αρχ. Προϋπ.	Αναμορφ.	Τελικ. Προϋπ.	Πληρωθέντα	Αδ. Πιστ.	Πληρωθέντα /προϋπολογ.
70	Υπηρεσίες - εργασίες - μεταφορές Π.Δ. 28/80 (εκτός του Ν. 3316/05)	24.600,00	-24.600,00	0,00	0,00	0,00	#ΔΙΑΙΡ/0!
71	ΑΓΟΡΕΣ ΚΤΙΡΙΩΝ, ΤΕΧΝΙΚΩΝ ΕΡΓΩΝ & ΠΡΟΜΗΘΕΙΕΣ ΠΑΓΙΩΝ	786.868,13	65.215,58	852.083,71	326.689,79	525.393,92	38,34%
73	ΕΡΓΑ	6.191.729,23	5.113.056,62	11.304.785,85	2.755.584,18	8.549.201,67	24,38%
74	ΜΕΛΕΤΕΣ, ΕΡΕΥΝΕΣ, ΠΕΙΡΑΜ. ΕΡΓΑΣΙΕΣ & ΕΙΔΙΚΕΣ ΕΠΕΝΔ.	1.299.262,95	-360.077,98	939.184,97	543.769,70	395.415,27	57,90%
75	ΤΙΤΛΟΙ ΠΑΓΙΑΣ ΕΠΕΝΔΥΣΗΣ (ΣΥΜΜΕΤΟΧΕΣ ΣΕ ΕΠΙΧΕΙΡΗΣΕΙΣ)	96.000,00	6.000,00	102.000,00	101.947,20	52,80	99,95%
8	ΠΛΗΡΩΜΕΣ ΠΟΕ ΑΠΟΔΟΣΕΙΣ & ΠΡΟΒΛΕΨΕΙΣ	7.680.510,83	121.494,49	7.802.005,32	2.709.373,28	5.092.632,04	34,73%
81	ΠΛΗΡΩΜΕΣ ΠΟΥ ΑΦΟΡΟΥΝ ΥΠΟΧΡΕΩΣΕΙΣ ΑΠΟ ΠΑΡΑΛΘΟΝΤΑ ΟΙΚΟΝΟΜΙΚΑ ΕΤΗ	2.057.218,53	1.002.551,43	1.054.667,10	614.167,93	440.499,17	58,23%
82	ΛΟΙΠΕΣ ΑΠΟΔΟΣΕΙΣ	1.692.108,00	300,64	1.692.408,64	1.232.470,36	459.938,28	72,82%
83	ΕΠΙΧΟΡΗΓΟΥΜΕΝΕΣ ΠΛΗΡΩΜΕΣ ΥΠΟΧΡΕΩΣΕΩΝ ΠΟΕ	0,00	990.385,93	990.385,93	862.734,99	127.650,94	87,11%
85	ΠΡΟΒΛΕΨΕΙΣ ΜΗ ΕΙΣΠΡΑΞΗΣ ΕΙΣΠΡΑΚΤΕΩΝ ΥΠΟΛΟΙΠΩΝ ΒΕΒΑΙΩΘΕΝΤΩΝ ΚΑΤΑ ΤΑ ΠΑΡΕΛΘΟΝΤΑ ΟΙΚΟΝΟΜΙΚΑ ΕΤΗ	3.931.184,30	133.359,35	4.064.543,65	0,00	4.064.543,65	0,00%
9	ΑΠΟΘΕΜΑΤΙΚΟ	257.570,51	-257.570,51	0,00	0	0,00	#ΔΙΑΙΡ/0!

ΔΗΜΟΣ ΜΑΛΕΒΙΖΙΟΥ Έξοδα 2013		Αρχ. Προϋπ.	Αναμορφ.	Τελικ. Προϋπ.	Πληρωθέντα	Αδ. Πιστ.	Πληρωθέντα /προϋπολογ.
ΣΥΝΟΛΑ		24.698.988,87	4.573.352,14	29.272.341,01	13.441.676,56	15.830.664,45	45,92%

#ΔΙΑΙΡ/0! : δε μπορεί να υπολογιστεί λόγω μηδενικού παρονομαστή

Πίνακας 2.4-16. Ανάλυση Εξόδων Δήμου Μαλεβιζίου 2014

ΔΗΜΟΣ ΜΑΛΕΒΙΖΙΟΥ Έξοδα 2014		Αρχ. Προϋπ.	Αναμορφ.	Τελικ. Προϋπ.	Πληρωθέντα	Αδ. Πιστ.	Πληρωθέντα / προϋπολογ.
6	ΕΞΟΔΑ ΧΡΗΣΗΣ	7.434.093,81	348.703,34	7.782.797,15	6.793.054,09	989.743,06	87,28%
60	ΑΜΟΙΒΕΣ & ΕΞΟΔΑ ΠΡΟΣΩΠΙΚΟΥ	2.979.702,00	-136.588,79	2.843.113,21	2.677.763,47	165.349,74	94,18%
61	ΑΜΟΙΒΕΣ ΑΙΡΕΤΩΝ & ΤΡΙΤΩΝ	767.814,00	212.454,81	980.268,81	918.191,96	62.076,85	93,67%
62	ΠΑΡΟΧΕΣ ΤΡΙΤΩΝ	1.159.674,35	234.718,20	1.394.392,55	1.060.231,11	334.161,44	76,04%
63	ΦΟΡΟΙ-ΤΕΛΗ	18.150,00	-79,69	18.070,31	15.777,40	2.292,91	87,31%
64	ΛΟΙΠΑ ΓΕΝΙΚΑ ΕΞΟΔΑ	643.731,05	-99.163,58	544.567,47	417.016,37	127.551,10	76,58%
65	ΠΛΗΡΩΜΕΣ ΓΙΑ ΤΗΝ ΕΞΥΠΗΡ. ΔΗΜΟΣΙΑΣ ΠΙΣΤΗΣ	588.349,96	0,00	588.349,96	534.212,09	54137,87	90,80%
66	ΔΑΠΑΝΕΣ ΠΡΟΜΗΘΕΙΑΣ ΑΝΑΛΩΣΙΜΩΝ	293.109,47	174.136,05	467.245,52	287.296,07	179.949,45	61,49%
67	ΠΛΗΡΩΜΕΣ- ΜΕΤΑΒΙΒΑΣΕΙΣ ΣΕ ΤΡΙΤΟΥΣ	983.562,98	-36.773,66	946.789,32	882.565,62	64.223,70	93,22%
68	ΛΟΙΠΑ ΕΞΟΔΑ	0,00	0,00	0,00	0,00	0,00	#ΔΙΑΙΡ/0!
7	ΕΠΕΝΔΥΣΕΙΣ	7.141.901,15	3.878.119,54	11.020.020,69	3.768.433,96	7.251.586,73	34,20%
71	ΑΓΟΡΕΣ ΚΤΙΡΙΩΝ, ΤΕΧΝΙΚΩΝ ΕΡΓΩΝ & ΠΡΟΜΗΘΕΙΕΣ ΠΑΓΙΩΝ	442.042,56	376.384,31	818.426,87	163.162,35	655.264,52	19,94%
73	ΕΡΓΑ	5.854.396,34	3.744.283,78	9.598.680,12	3.341.942,14	6.256.737,98	34,82%
74	ΜΕΛΕΤΕΣ, ΕΡΕΥΝΕΣ, ΠΕΙΡΑΜ. ΕΡΓΑΣΙΕΣ & ΕΙΔΙΚΕΣ ΕΠΕΝΔ.	845.462,25	-242.548,55	602.913,70	263.329,47	339.584,23	43,68%

ΔΗΜΟΣ ΜΑΛΕΒΙΖΙΟΥ Έξοδα 2014		Αρχ. Προϋπ.	Αναμορφ.	Τελικ. Προϋπ.	Πληρωθέντα	Αδ. Πιστ.	Πληρωθέντα / προϋπολογ.
8	ΠΛΗΡΩΜΕΣ ΠΟΕ ΑΠΟΔΟΣΕΙΣ & ΠΡΟΒΛΕΨΕΙΣ	5.643.051,00	453.888,48	6.096.939,48	1.766.632,34	4.330.307,14	28,98%
81	ΠΛΗΡΩΜΕΣ ΠΟΕ	678.821,00	-72.569,59	606.251,41	365.561,19	240.690,22	60,30%
82	ΑΠΟΔΟΣΕΙΣ	1.713.818,00	145.420,82	1.859.238,82	1.248.886,64	610.352,18	67,17%
83	ΕΠΙΧΟΡΗΓΟΥΜΕΝΕΣ ΠΛΗΡΩΜΕΣ ΥΠΟΧΡΕΩΣΕΩΝ ΠΟΕ	0,00	152.184,51	152.184,51	152184,51	0,00	100,00%
85	ΠΡΟΒΛΕΨΕΙΣ ΜΗ ΕΙΣΠΡΑΞΗΣ	3.250.412,00	228.852,74	3.479.264,74	0,00	3.479.264,74	0,00%
9	ΑΠΟΘΕΜΑΤΙΚΟ	249.588,04	-244.188,06	5.399,98	0,00	5.399,98	0,00%
ΣΥΝΟΛΑ		20.468.634,00	4.436.523,30	24.905.157,30	12.328.120,39	12.577.036,91	49,50%

#ΔΙΑΙΡ/0! : δε μπορεί να υπολογιστεί λόγω μηδενικού παρονομαστή

Πίνακας 2.4-17. Ανάλυση Εξόδων Δήμου Μαλεβιζίου 2015

ΔΗΜΟΣ ΜΑΛΕΒΙΖΙΟΥ Έξοδα 2015		Αρχ. Προϋπ.	Αναμορφ.	Τελικ. Προϋπ.	Πληρωθέντα	Αδ. Πιστ.	Πληρωθέντα / προϋπολογ.
6	ΕΞΟΔΑ ΧΡΗΣΗΣ	7.314.123,62	739.272,65	8.053.396,27	6.983.113,03	1.070.283,24	86,71%
60	ΑΜΟΙΒΕΣ & ΕΞΟΔΑ ΠΡΟΣΩΠΙΚΟΥ	2.843.150,00	39.924,52	2.883.074,52	2.603.982,46	279.092,06	90,32%
61	ΑΜΟΙΒΕΣ ΑΙΡΕΤΩΝ & ΤΡΙΤΩΝ	788.918,80	161.033,86	949.952,66	884.431,31	65.521,35	93,10%
62	ΠΑΡΟΧΕΣ ΤΡΙΤΩΝ	1.179.979,00	250.572,26	1.430.551,26	1.315.340,02	115.211,24	91,95%
63	ΦΟΡΟΙ-ΤΕΛΗ	16.120,00	51.261,48	67.381,48	61.461,48	5.920,00	91,21%
64	ΛΟΙΠΑ ΓΕΝΙΚΑ ΕΞΟΔΑ	501.548,00	-103.403,71	398.144,29	262.046,46	136.097,83	65,82%
65	ΠΛΗΡΩΜΕΣ ΓΙΑ ΤΗΝ ΕΞΥΠΗΡ. ΔΗΜΟΣΙΑΣ ΠΙΣΤΗΣ	595.400,00	-8500	586.900,00	508.162,11	78.737,89	86,58%

ΔΗΜΟΣ ΜΑΛΕΒΙΖΙΟΥ Έξοδα 2015		Αρχ. Προϋπ.	Αναμορφ.	Τελικ. Προϋπ.	Πληρωθέντα	Αδ. Πιστ.	Πληρωθέντα / προϋπολογ.
66	ΔΑΠΑΝΕΣ ΠΡΟΜΗΘΕΙΑΣ ΑΝΑΛΩΣΙΜΩΝ	443.196,20	182.183,45	625.379,65	462.753,41	162.626,24	74,00%
67	ΠΛΗΡΩΜΕΣ- ΜΕΤΑΒΙΒΑΣΕΙΣ ΣΕ ΤΡΙΤΟΥΣ	945.811,62	166.200,79	1.112.012,41	884.935,78	227.076,63	79,58%
68	ΛΟΙΠΑ ΕΞΟΔΑ	0,00	0,00	0,00	0,00	0,00	#ΔΙΑΙΡ/0!
7	ΕΠΕΝΔΥΣΕΙΣ	6.906.877,42	3.522.334,00	10.429.211,42	4.558.380,37	5.870.831,05	43,71%
71	ΑΓΟΡΕΣ ΚΤΙΡΙΩΝ, ΤΕΧΝΙΚΩΝ ΕΡΓΩΝ & ΠΡΟΜΗΘΕΙΕΣ ΠΑΓΙΩΝ	719.500,00	153.378,13	872.878,13	361.050,84	511.827,29	41,36%
73	ΕΡΓΑ	5.376.403,42	3.614.616,55	8.991.019,97	3.844.500,49	5.146.519,48	42,76%
74	ΜΕΛΕΤΕΣ, ΕΡΕΥΝΕΣ, ΠΕΙΡΑΜ. ΕΡΓΑΣΙΕΣ & ΕΙΔΙΚΕΣ ΕΠΕΝΔ.	810.974,00	-245.660,68	565.313,32	352.829,04	212.484,28	62,41%
8	ΠΛΗΡΩΜΕΣ ΠΟΕ ΑΠΟΔΟΣΕΙΣ & ΠΡΟΒΛΕΨΕΙΣ	5.960.984,00	-264.623,60	5.696.360,40	1.865.054,86	3.831.305,54	32,74%
81	ΠΛΗΡΩΜΕΣ ΠΟΕ	1.000.000,00	-52.963,30	947.036,70	687.444,98	259.591,72	72,59%
82	ΑΠΟΔΟΣΕΙΣ	1.900.000,00	65.771,86	1.965.771,86	1.177.609,88	788.161,98	59,91%
85	ΠΡΟΒΛΕΨΕΙΣ ΜΗ ΕΙΣΠΡΑΞΗΣ	3.060.984,00	-277432,16	2.783.551,84	0,00	2.783.551,84	0,00%
9	ΑΠΟΘΕΜΑΤΙΚΟ	245.187,00	-243.662,80	1.524,20	0,00	1.524,20	0,00%
	ΣΥΝΟΛΑ	20.427.172,04	3.753.320,25	24.180.492,29	13.406.548,26	10.773.944,03	55,44%

#ΔΙΑΙΡ/0! : δεν μπορεί να υπολογιστεί λόγω μηδενικού παρονομαστή

2.4.5 Νομικά Πρόσωπα Δήμου

2.4.5.1 Αλμυρός αναπτυξιακή ανώνυμη εταιρεία Ο.Τ.Α.

Σύσταση

Σύμφωνα με την απόφαση 122/2011 του Δημοτικού Συμβουλίου Μαλεβιζίου εγκρίθηκε η τροποποίηση του Καταστατικού της Αλμυρός Α.Ε. για τη μετατροπή της σε «ΑΛΜΥΡΟΣ ΑΝΑΠΤΥΞΙΑΚΗ ΑΝΩΝΥΜΗ ΕΤΑΙΡΕΙΑ Ο.Τ.Α.», σύμφωνα με τις διατάξεις των άρθρων 269, 252, 253 και 265 του Ν.3463/2006 σε συνδυασμό με τη νομοθεσία για τις ανώνυμες εταιρείες (Κ.Ν. 2190/20 – ΠΔ 409/86 – Ν. 2339/95)όπως ισχύει σήμερα.

Σκοπός

Σύμφωνα με το καταστατικό της εταιρείας όπως καταγράφεται στο ΦΕΚ ΑΕ-ΕΠΕ 3766/2012 οι σκοποί της εταιρείας είναι:

1. Η ίδρυση, εγκατάσταση, λειτουργία και διαχείριση μονάδας αφαλάτωσης νερού, υφάλμυρου ή θαλασσινού, η οποία θα αξιοποιήσει με σύγχρονες μεθόδους κατά κύριο λόγο του νερού του Αλμυρού ποταμού και θα συμβάλλει στην βελτίωση των συνθηκών ύδρευσης του Δήμου, ως και η εμπορία του επεξεργασμένου νερού.
2. Η τουριστική αξιοποίηση των φυσικών πόρων και η τουριστική ανάπτυξη του Δήμου και της ευρύτερης περιοχής. Η εκμετάλλευση αναψυκτηρίων και γενικά κέντρων αναψυχής. Σε αυτά τα πλαίσια εντάσσεται η ανάπτυξη νέων μορφών τουρισμού, όπως του ορειβατικού, οδοιπορικού, φυσιογνωστικού κ.λ.π, με στόχο την προστασία και ανάδειξη του ανθρωπογεωγραφικού περιβάλλοντος.
3. Η εμπορία γενικώς και ιδία βιομηχανικών ή βιοτεχνικών προϊόντων, δομικών υλικών, ειδών ναυσιπλοΐας, η εκτέλεση διαφόρων τεχνικών έργων, η πραγματοποίηση παραγωγικών επενδύσεων για την εκμετάλλευση της αιολικής και ηλιακής ενέργειας, η οργάνωση και λειτουργία ενεργειακού κέντρου ή γραφείου. Η οργάνωση σεμιναρίου κάθε μορφής, η προβολή και διαφήμιση ως και η πραγματοποίηση επενδύσεων για την ευρύτερη ανάπτυξη της περιοχής.
4. Η ανάληψη – αξιοποίηση και διαχείριση Προγραμμάτων και Πρωτοβουλιών της Ευρωπαϊκής Ένωσης και άλλων φορέων, τοπικών, εθνικών ή ευρωπαϊκών.
5. Η εκπόνηση μελετών αναπλάσεων της αρχιτεκτονικής φυσιογνωμίας των οικισμών και των δημοτικών διαμερισμάτων του Δήμου. Η εφαρμογή ολοκληρωμένων προγραμμάτων οικολογίας και περιβαλλοντικής ευαισθητοποίησης. Η διασφάλιση της συμβατότητας κάθε αναπτυξιακού έργου και προγράμματος με την προστασία της φύσης και την αειφόρο ανάπτυξη.
6. Η άσκηση κάθε άλλης νόμιμης δραστηριότητας σχετική με τους σκοπούς της.
7. Η υποστήριξη της βιώσιμης οικονομικής ανάπτυξης των κατοίκων της περιοχής, μέσα από τη συμμετοχή της στη δημιουργία και προώθηση επώνυμων τοπικών προϊόντων του γεωργικού, κτηνοτροφικού και αλιευτικού τομέα, την ενημέρωση και στήριξη των επιχειρηματικών μονάδων μεταποίησης και των παραγωγών.

Η εταιρεία προκειμένου να υλοποιήσει τους παραπάνω σκοπούς έχει τη δυνατότητα:

- Να συνεργάζεται ή να συμμετέχει σε άλλη εταιρεία – επιχείρηση η οποία προωθεί ανάλογες δράσεις.
- Να προβαίνει στην ίδρυση, σε συνεργασία με οποιοδήποτε φυσικό ή νομικό πρόσωπο, εταιρειών οι οποίες επιδιώκουν την υλοποίηση όμοιων σκοπών.
- Να συνεργάζεται με κάθε φυσικό ή νομικό πρόσωπο για την επίτευξη των στόχων της.

- Να ιδρύει υποκαταστήματα όπου επιθυμεί και να εκπροσωπεί ή να αντιπροσωπεύει Νομικά Πρόσωπα στο πλαίσιο των σκοπών της, προς όφελος του κοινωνικού συνόλου
- Να συγχωνεύεται ή να απορροφάται με νόμιμες διαδικασίες.

Διοίκηση

Σύμφωνα με την απόφαση 96/2011 του Δημοτικού Συμβουλίου του Δήμου Μαλεβιζίου η σύσταση του επταμελούς Διοικητικού Συμβουλίου της ΑΛΜΥΡΟΣ ΑΝΑΠΤΥΞΙΑΚΗ ΕΤΑΙΡΙΑ Ο.Τ.Α. είναι η παρακάτω:

1. Σαββάκης Φίλιππος , με αναπληρωτή του την Μαυράκη Μαίρη.
2. Μαμουλάκης Χάρης, με αναπληρωτή του τον Σαμψών Δημήτρη.
3. Στρατάκης Αντώνης, με αναπληρωτή του την Μαματζάκη Ελευθερία.
4. Μανιού Αργυρώ, με αναπληρώτριά της την Χαχλιουτάκη Βάσω.
5. Ξενάκης Δημήτρης, με αναπληρωτή του την Χαλκιαδάκη Χρυσούλα.
6. Κλαδάκης Μανώλης με αναπληρωτή του την Νικολιδάκη Μαρία.
7. Μαρκατάτος Γεώργιος, με αναπληρωτή του τον Ντουλάκη Ιωάννη.

Στελέχωση

Η Αλμυρός Αναπτυξιακή Α.Ε ΟΤΑ του Δήμου Μαλεβιζίου δεν διαθέτει προσωπικό και η Γραμματειακή Υποστήριξη και Λογιστική-Οικονομική Διαχείριση της Εταιρείας πραγματοποιείται από εξωτερικό συνεργάτη.

Εκτός του 7μελούς Διοικητικού Συμβουλίου της Εταιρείας δεν υπάρχουν άλλοι υπάλληλοι πλην του Δ/ντη Διοικητικών του Δήμου, ο οποίος παρέχει υπηρεσίες κατά περίπτωση.

Υλικοτεχνική υποδομή

Κτίρια

Η εταιρεία δεν διαθέτει ιδιόκτητα γραφεία και στεγάζεται σε παραχωρηθέν γραφείο στο κτήριο της ΔΕΥΑΜ.

Η/Μ Εξοπλισμός

Δεν διαθέτει εξοπλισμό μηχανογράφησης (softwear ή hardware) και εξυπηρετείται από τον υπολογιστή και τον εξοπλισμό του Δ/ντη Διοικητικού καθώς και του Λογιστικού Γραφείου που υποστηρίζει Γραμματειακά και Λογιστικά την Εταιρεία .

Ο εξοπλισμός του Δ/ντη Διοικητικού του Δήμου αποτελείται από:

- ένα υπολογιστή (P.C.),
- ένα φωτοτυπικό- εκτυπωτή.

Εξοπλισμός/hardware& software του Δήμου που χρησιμοποιείται είναι :

- οθόνη LG Flatron w1943ss
- PC DELL -INTELL PENTIUM(OPTIPLEX 380)
- ΦΩΤΟΤΥΠΙΚΟ : LEXMARK X204n

Έργα**Πίνακας 2.4-18: Πίνακας προγραμματισμένων έργων**

Τίτλος δράσης / έργου	1) Λειτουργία Μονάδας Αφαλάτωσης στον Αλμυρό Ποταμό 20.000 κ.ε. 2) Κατάθεση προτάσεων σε ευρωπαϊκά προγράμματα για υλοποίηση αναπτυξιακών δράσεων στον τομέα του Περιβάλλοντος, πολιτισμού και Ανακύκλωσης . 3) Αξιοποίηση των ανανεώσιμων πηγών ενέργειας της περιοχής
Συνοπτική περιγραφή	1) Μονάδας Αφαλάτωσης 20.000 κ.μ. 2) Πλατωνική Διαδρομή Κρουσώνα - Ανώγεια 3) Παραγωγή βιοντιζελ από Τηγανισμένο λάδι 4) Παραγωγή ηλεκτρικού ρεύματος από αιολικό και φωτοβολταϊκό πάρκο στη Δ.Ε Γαζίου 5) Δημιουργία θεάτρου στο Βουλισμένο Αλώνι της Δ.Ε Τυλίσου
Ιεράρχηση της δράσης	Α Προτεραιότητας
Βαθμός ωρίμανσης	Μέτριος
Υπηρεσία υλοποίησης	ΑΛΜΥΡΟΣ ΑΝΑΠΤΥΞΙΑΚΗ ΑΝΩΝΥΜΗ ΕΤΑΙΡΕΙΑ Ο.Τ.Α.
Χρονοδιάγραμμα υλοποίησης	Διετίας
Πηγή χρηματοδότησης	Ίδια έσοδα

Οικονομικά

Δεν υπάρχει οικονομική δραστηριότητα.

2.4.5.2 Δημοτική επιχείρηση ύδρευσης αποχέτευσης Μαλεβιζίου (ΔΕΥΑΜ)**Σύσταση**

Η Δημοτική Επιχείρηση Ύδρευσης Αποχέτευσης Γαζίου του Νομού Ηρακλείου (ΔΕΥΑΓ) τροποποιήθηκε σε Δημοτική Επιχείρηση Ύδρευσης Αποχέτευσης Μαλεβιζίου (ΔΕΥΑΜ) σύμφωνα με το ΦΕΚ 1538/27-6-2011 τεύχος Β' – Αριθμ.6191+5367.

Όλα τα δικαιώματα και οι υποχρεώσεις, τα αντικείμενα και οι αρμοδιότητες σε σχέση με τα αντικείμενα της ύδρευσης και της αποχέτευσης για όλα τα διαμερίσματα του Δήμου Γαζίου περιέχοντα αυτοδίκαια, βάσει του νόμου, από τους πρώην Δήμους Τυλίσου και Κρουσώνα στη Δ.Ε.Υ.Α. Μαλεβιζίου.

Σκοποί

Σύμφωνα με το καταστατικό στους σκοπούς της επιχείρησης περιλαμβάνεται η μελέτη, κατασκευή, συντήρηση, εκμετάλλευση, διοίκηση και λειτουργία των δικτύων ύδρευσης και αποχέτευσης ακαθάρτων και όμβριων υδάτων καθώς και των μονάδων επεξεργασίας λυμάτων και αποβλήτων της περιοχής αρμοδιότητάς της. Η περιοχή αρμοδιότητας και ευθύνης της ΔΕΥΑΜ είναι ολόκληρη η εδαφική περιφέρεια του Δήμου Μαλεβιζίου.

Διοίκηση

Σύμφωνα με το καταστατικό το Διοικητικό Συμβούλιο της Επιχείρησης αποτελείται από εννέα (9) μέλη ως εξής:

- Τέσσερις (4) Δημοτικούς Συμβούλους με τους νόμικους αναπληρωτές τους, από τους οποίους ο ένας προέρχεται από τη μειοψηφία.
- Έναν (1) Εκπρόσωπο κοινωνικού φορέα
- Τέσσερις (4) Δημότες ή κατοίκους του Δήμου.

Αναλυτικότερα με βάση την απόφαση 349/2014 του Δημοτικού Συμβουλίου του Δήμου Μαλεβιζίου, τα μέλη του Διοικητικού Συμβουλίου της ΔΕΑΥΑΜ συγκροτείται ως εξής:

1. Φίλιππος Σαββάκης , Δημοτικός Σύμβουλος, με αναπληρωτή του τον Μανώλη Αντωνογιαννάκη, Δημοτικό Σύμβουλο.
2. Τάσος Λιαδάκης, Δημοτικός Σύμβουλος, με αναπληρωτή του τον Δημοτικό Σύμβουλο Εμμανουήλ Σαμόλη.
3. Γεώργιος Μαρκατάτος, Δημοτικός Σύμβουλος, με αναπληρωτή του τον Δημοτικό Σύμβουλο Δημήτρη Λυδάκη.
4. Καμπιτάκης Κων/νος, Δημοτικός Σύμβουλος, με αναπληρωτή του τον Δημοτικό Σύμβουλο Φακουκάκη Μιχάλη (εκπρόσωποι της μείζονος αντιπολίτευσης).
5. Κων/νος Μακριδάκης του Νικολάου, εκπρόσωπος κοινωνικού φορέα της περιοχής με αναπληρωτή του τον Νικόλαο Ντεβέ, εκπρόσωπο κοινωνικού φορέα της περιοχής.
6. Ιωάννης Βογιατζάκης, δημότης , με αναπληρωτή του τον Γιάννη Μακριδάκη.
7. Δημήτρης Σαμψών , δημότης με αναπληρωτή του τον Εμμανουήλ Γωνιανάκη.
8. Μανώλης Σπυριδάκης , δημότης, με αναπληρωτή του τον Ανδρέα Τσιντάρη, δημότη.
9. Τίτος Παπαδάκης, δημότης, με αναπληρωτή του τον Ιωάννη Βογιατζόγλου, δημότη.

Β) Ορίζει Πρόεδρο του Δ.Σ. του Νομικού Προσώπου το μέλος του Δ.Σ. Φίλιππο Σαββάκη.

Γ) Ορίζει Αντιπρόεδρο του Δ.Σ. του Νομικού Προσώπου το μέλος του Δ.Σ. Αναστάσιο Λιαδάκη.

Δ) Η θητεία των μελών του Διοικητικού Συμβουλίου του Νομικού Προσώπου ακολουθεί τη Δημοτική Περίοδο.

Στην περιουσία της Επιχείρησης περιλαμβάνονται τα πάγια που δημιουργούνται ή δημιουργήθηκαν από τα έργα ύδρευσης, άρδευσης και αποχέτευσης τα οποία πραγματοποιούνται εντός της περιοχής αρμοδιότητας της επιχείρησης. Επίσης περιουσία της επιχείρησης αποτελούν και όλα τα ακίνητα που της ανήκουν, καθώς και τα οικοπέδα – αγροτεμάχια στα οποία βρίσκονται οι εγκαταστάσεις και οι δεξαμενές της. Στη ΔΕΥΑΜ ανήκουν επιπλέον οι εγκαταστάσεις ύδρευσης, άρδευσης και αποχέτευσης, οι υπόνομοι, οι αγωγοί που εκβάλλουν άμεσα ή έμμεσα στο δίκτυο και οι μονάδες επεξεργασίας πόσιμου νερού και υγρών αποβλήτων.

Στελέχωση

Πίνακας 2.4-19: Πίνακας Προσωπικού ΔΕΥΑΜ

Ειδικότητα / Κλάδος	Ιδιωτικού δικαίου / Αορίστου Χρόνου	Σύνολο
ΠΕ Διευθυντής	1	1

ΠΕ Τοπογράφων Μηχανικών	1	1
ΠΕ Λογιστών	1	1
ΤΕ Διοικητικών Υπαλλήλων	2	2
ΤΕ Λογιστών	1	1
ΤΕ Ηλεκτρολόγων	1	1
ΥΕ Εργάτης Αποχέτευσης	1	1
ΥΕ Υδρονομείς	4	4
ΔΕ Εργατών	1	1
ΔΕ Τεχνιτών	1	1
ΔΕ Υδραυλικών	1	1
ΔΕ Διοικητικών Υπαλλήλων	1	1
Χειριστές	1	1

Υλικοτεχνική Υποδομή

Κτίρια

Η υφιστάμενη κτιριακή υποδομή της επιχείρησης αποτελείται από το κτίριο που στεγάζονται τα γραφεία και τα συνεργεία συνολικής επιφάνειας 690,87 m³ και τον αύλιο χώρο επιφάνειας 2.675,76 m³.

Μηχανήματα

Η Επιχείρηση διαθέτει τρία μηχανήματα τύπου JCB και ένα μηχανήμα έργου MUSTANG.

Οχήματα

Πίνακας 2.4-20 : Πίνακας οχημάτων ΔΕΥΑΜ

Μάρκα	Αριθμό Κυκλοφορίας	Κατηγορία οχήματος
ΤΟΥΟΤΑ	ΗΚΡ 7349	ΦΟΡΤΗΓΟ
ΤΟΥΟΤΑ	ΗΚΡ 7350	ΦΟΡΤΗΓΟ
NISSAN	ΗΚΥ 1148	ΕΠΙΒΑΤΙΚΟ
SUZUKI	ΗΚΥ 1147	ΕΠΙΒΑΤΙΚΟ
NISSAN	ΗΚΥ 2064	ΦΟΡΤΗΓΟ
MITSUBISHI	ΚΗΟ 7445	ΦΟΡΤΗΓΟ
FIAT – IVECO	ΚΗΟ 7451	ΦΟΡΤΗΓΟ
PIAGGIO	ΚΗΙ 3752	ΕΠΙΒΑΤΙΚΟ
ΤΟΥΟΤΑ	ΗΚΥ 5981	ΦΟΡΤΗΓΟ

Εξοπλισμός HARDWARE

Πίνακας 2.4-21: Πίνακας Εξοπλισμού Hardware

A/A	Είδος	Περιγραφή
-----	-------	-----------

1	SERVER IBM model xseries 236, 3,4 GHz	ΥΠΟΛΟΓΙΣΤΗΣ
2	Σταθμοί εργασίας διπλό πυρήνα 2,8 GHz	ΥΠΟΛΟΓΙΣΤΗΣ
3	Σταθμοί εργασίας διπλό πυρήνα i5 2300 3,00 GHz	ΥΠΟΛΟΓΙΣΤΗΣ
4	Σταθμοί εργασίας διπλό πυρήνα 2,4 GHz	ΥΠΟΛΟΓΙΣΤΗΣ
5	Σταθμοί εργασίας Pentium 3,00 GHz	ΥΠΟΛΟΓΙΣΤΗΣ
6	Σταθμοί εργασίας Pentium 1,7 GHz	ΥΠΟΛΟΓΙΣΤΗΣ
7	Σταθμοί εργασίας διπλό πυρήνα i3 3240 2,4 GHz	ΥΠΟΛΟΓΙΣΤΗΣ
8	Φωτοτυπικό XEROX WorkCentre M118 με κάρτα δικτύου	ΦΩΤΟΤΥΠΙΚΟ
9	Φωτοτυπικό XEROX WorkCentre 5325 με κάρτα δικτύου	ΦΩΤΟΤΥΠΙΚΟ
10	Εκτυπωτές LASER XEROX PHASER 3250	ΕΚΤΥΠΩΤΗΣ
11	Εκτυπωτές LASER Lexmark E250d	ΕΚΤΥΠΩΤΗΣ
12	Εκτυπωτές LASER Lexmark E120	ΕΚΤΥΠΩΤΗΣ
13	Εκτυπωτές LASER OKI B430D	ΕΚΤΥΠΩΤΗΣ
14	Εκτυπωτές LASER SAMSUNG M 3325ND	ΕΚΤΥΠΩΤΗΣ
15	Εκτυπωτής Inkjet HP CP5225	ΕΚΤΥΠΩΤΗΣ
16	UPS 2 KVA	ΣΤΑΘΕΡΟΠΟΙΗΤΗΣ ΤΑΣΗΣ
17	UPS 1500 VA	ΣΤΑΘΕΡΟΠΟΙΗΤΗΣ ΤΑΣΗΣ
18	UPS 900 VA	ΣΤΑΘΕΡΟΠΟΙΗΤΗΣ ΤΑΣΗΣ
19	HUB 16 θέσεων	ΠΟΛΛΑΠΛΟΣ ΔΙΑΝΟΜΕΑΣ
20	Πολυμηχάνημα Konica Minolta 130F	ΠΟΛΥΜΗΧΑΝΙΜΑ
21	Τηλεφωνικό κέντρο Alcatel Lucent Omni Pcx	ΤΗΛΕΦΩΝΙΚΟ ΚΕΝΤΡΟ
22	Συσκευή τηλεομοιοτυπίας SAMSUNG SF760P	ΣΥΣΚΕΥΗ ΤΗΛΕΟΜΟΙΟΤΥΠΑ
23	GPS Leica	ΣΥΣΚΕΥΗ ΠΡΟΣΔΙΟΡΙΣΜΟΥ ΘΕΣΗΣ

Εξοπλισμός SOFTWARE

Πίνακας 2.4-22: Πίνακας Εξοπλισμού Software

A/A	Είδος	Περιγραφή
1	Microsoft Windows server 2003 Small Business	ΠΡΟΓΡΑΜΜΑ
2	Οι σταθμοί εργασίας έχουν εγκατεστημένα Windows XP (7 σταθμοί), Windows 2007 (10 σταθμοί) και Office 2003	ΠΡΟΓΡΑΜΜΑΤΑ
3	Πρόγραμμα μηχανογράφησης TRITON	ΠΡΟΓΡΑΜΜΑ ΜΗΧΑΝΟΓΡΑΦΗΣΗΣ
4	Πρωτόκολλο	ΠΡΩΤΟΚΟΛΛΟ
6	Πρόγραμμα Λογιστηρίου TRITON	ΠΡΟΓΡΑΜΜΑ ΛΟΓΙΣΤΗΡΙΟΥ
7	ΔΗΜΟΣ NET NPID (Νόμοι, ΠΔ, κ.λ.π.)	ΠΡΟΓΡΑΜΜΑ
8	Internet (Otenet)	ΠΡΟΓΡΑΜΜΑ
9	Πρόγραμμα υδραυλικών υπολογισμών	ΠΡΟΓΡΑΜΜΑ

Οικονομικά

Η ΔΕΥΑ Μαλεβιζίου έχει πόρους οι οποίοι προέρχονται από το τέλος χρήσης υπονόμων και τα τέλη σύνδεσης με τα δίκτυα ύδρευσης και αποχέτευσης, από τη δαπάνη διακλάδωσης και σύνδεσης με

τους αγωγούς ύδρευσης και αποχέτευσης, από τη δαπάνη μετατόπισης αγωγών διακλαδώσεων και συνδέσεων, υδρομετρητών ή άλλων συναφών εργασιών, από την εγγύηση χρήσης του υδρομέτρου, την αξία του καταναλωμένου νερού και το ειδικό τέλος για μελέτες και κατασκευές έργων ύδρευσης και αποχέτευσης.

Με βάση τον προϋπολογισμό του 2015 το Γενικό Σύνολο Εσόδων και το Γενικό Σύνολο Εξόδων είναι **11.901.720,00 ευρώ**.

2.4.5.3 Δημοτικός Οργανισμός Κοινωνικής Αλληλεγγύης, Προστασίας και Παιδείας Μαλεβιζίου – Δ.Ο.Κ.Α.Π.Α.Μ

Σύσταση

Με την υπ' αριθμό 76/2011 (ΦΕΚ 646/Β/19-04-2011) απόφαση Δημοτικού Συμβουλίου Μαλεβιζίου αποφασίστηκε η «Συγχώνευση των ΝΠΔΔ α) Δημοτικός Βρεφονηπιακός Σταθμός Γαζίου», Β) 1^{ος} Παιδικός Σταθμός Δήμου Γαζίου» γ) « Δημοτικός Παιδικός Σταθμός Κρουσώνα», δ) «ΚΑΠΗ Γαζίου», ε) ΚΑΠΗ Κρουσώνα», στ) Δημοτικός Βρεφονηπιακός Σταθμός Αγίας Πελαγίας» και σύσταση νέου ΝΠΔΔ με επωνυμία «Δημοτικός Οργανισμός Κοινωνικής Αλληλεγγύης, Προστασίας και Παιδείας Μαλεβιζίου Δ.Ο.Κ.Α.Π.Α.Μ». Η έδρα του οργανισμού ορίστηκε στο Δήμο Μαλεβιζίου του τότε Νομού Ηρακλείου.

Σκοποί

Ο Σκοπός του ΔΟΚΑΠΠΑΜ είναι η οργάνωση και η λειτουργία μίας σειράς υπηρεσιών, όπως αυτές αναφέρονται στο άρθρο 2 της απόφασης, στους τομείς κοινωνικής προστασίας και αλληλεγγύης και παιδείας όπως αυτοί οροθετούνται από το άρθρο 75 του Δ.Κ.Κ όπως ισχύει με γνώμονα την καλύτερη εξυπηρέτηση των αναγκών των κατοίκων. Στην αρχική απόφαση ίδρυσης ορίζεται η Διοίκηση, οι πόροι και η περιουσία του, ενώ με την υπ' αριθμό 9218 (ΦΕΚ/Β/16-08-201) τροποποιήθηκε η παράγραφο 4 α που αφορά της ετήσια τακτική επιχορήγηση του Δήμου η οποία ανέρχεται στο ύψος των 130.000,00 €.

Τομέα Κοινωνικής Προστασίας και Αλληλεγγύης περιλαμβάνονται:

- Η υποστήριξη και κοινωνική φροντίδα βρεφικής –παιδικής ηλικίας – τρίτης ηλικίας.
- Η δημιουργία και λειτουργία:
 - κέντρου πρόληψης από εξαρτησιογόνες ουσίες,
 - δημοτικού ιατρείου,
 - προγράμματος για την υποστήριξη των νέων που έχουν παραβατική συμπεριφορά,
- Ο σχεδιασμός και εφαρμογή προγραμμάτων ή συμμετοχή σε προγράμματα και δράσεις για την ένταξη αθίγγανων, παλιννοστούντων ομογενών, μεταναστών και προσφύγων στην κοινωνική, οικονομική και πολιτιστική ζωή της τοπικής κοινωνίας.
- Η προώθηση και ανάπτυξη του εθελοντισμού και της κοινωνικής αλληλεγγύης με τη δημιουργία τοπικών δικτύων κοινωνικής αλληλεγγύης, εθελοντικών οργανώσεων και ομάδων εθελοντών που θα δραστηριοποιούνται για την επίτευξη των στόχων και την υποβοήθηση του έργου της κοινωνικής προστασίας και αλληλεγγύης του Δήμου και της Κοινότητας.

- Η πληροφόρηση των δημοτών για θέματα δημόσιας υγείας.
- Η υλοποίηση προγραμμάτων δημόσιας υγιεινής που οργανώνονται από το Υπουργείο Υγείας και Κοινωνικής Αλληλεγγύης ή χρηματοδοτούνται από πόρους της Ε.Ε.
- Η υλοποίηση έκτακτων προγραμμάτων δημόσιας υγείας
- Η εφαρμογή προγραμμάτων εμβολιασμών και η διενέργειά τους.
- Η εφαρμογή πολιτικών και δράσεων κοινωνικής προστασίας και αλληλεγγύης που προάγουν στη βελτίωση της ποιότητας ζωής των δημοτών και όλων των ευπαθών ομάδων του πληθυσμού
- Η συμμετοχή και υλοποίηση ευρωπαϊκών προγραμμάτων και πρωτοβουλιών (σε τοπικό και διακρατικό επίπεδο) σε θέματα κοινωνικής προστασίας και αλληλεγγύης που συμβάλλουν στην ενίσχυση της κοινωνικής συνοχής και βελτίωση της ποιότητας ζωής των πολιτών και όλων των ευπαθών ομάδων του πληθυσμού, με τη λειτουργία δομών όπως:
 - παιδικών και βρεφονηπιακών σταθμών,
 - βρεφοκομείων,
 - ορφανοτροφείων,
 - κέντρων ανοικτής περίθαλψης και ημερήσιας φροντίδας,
 - ψυχαγωγίας και αναψυχής ηλικιωμένων,
 - γηροκομείων
 - Βοήθεια στο Σπίτι
 - Μονάδων Κοινωνικής Μέριμνας
 - Κέντρων Ημερήσιας Φροντίδας Ηλικιωμένων
 - Κέντρων για ΑΜΕΑ
 - Η λειτουργία Κέντρων Ανοικτής Προστασίας Ηλικιωμένων (ΚΑΠΗ)
 - ελληνικής γλώσσας στους μετανάστες,
 - δημόσιας υγιεινής που οργανώνονται από το Υπουργείο Υγείας ή χρηματοδοτούνται από πόρους της Ε.Ε.
 - προγραμμάτων εμβολιασμών και η διενέργειά τους
 - τήρησης κανόνων υγιεινής των δημόσιων και ιδιωτικών σχολείων
 - αναψυχής ατόμων με αναπηρία
- Η υλοποίηση ή συμμετοχή σε ολοκληρωμένα τοπικά σχέδια και προγράμματα δράσης και πρωτοβουλίες για την εφαρμογή πολιτικών προώθησης της απασχόλησης και κοινωνικής ενσωμάτωσης ευπαθών κοινωνικών ομάδων , στο πλαίσιο των εθνικών και ευρωπαϊκών και εθνικών πολιτικών.
- Η εκπόνηση και εφαρμογή προγραμμάτων ανάπτυξης του ανθρώπινου δυναμικού της περιοχής του Δήμου Μαλεβιζίου.

Στον Τομέα παιδείας περιλαμβάνεται, ιδίως:

- η ίδρυση και λειτουργία κέντρου δημιουργικής απασχόλησης παιδιών,
- η ίδρυση και λειτουργία κέντρου δημιουργικής απασχόλησης παιδιών με αναπηρία
- η ίδρυση και λειτουργία πάρκου κυκλοφοριακής αγωγής,
- η ίδρυση και λειτουργία σχολής χορού, ζωγραφικής, γλυπτικής,
- η ίδρυση και λειτουργία ωδείου, δημοτικών βιβλιοθηκών
- η εκτέλεση προγραμμάτων δια βίου μάθησης, στο πλαίσιο του αντίστοιχου εθνικού και περιφερειακού σχεδιασμού

Συνολικά υπό την αιγίδα του ΔΟΚΑΠΠΑΜ λειτουργούν οι παρακάτω δομές οι περιγράφονται αναλυτικά σε προηγούμενα κεφάλαιο :

Υπηρεσίες παιδικής ηλικίας και παιδείας

1. Βρεφονηπιακός Σταθμός Πολύδροσου
2. 1^{ος} Παιδικός Σταθμός Αμμουδάρας
3. Παιδικός Σταθμός Κρουσώνα
4. Παιδικός Σταθμός Τυλίσσου
5. Παιδικός Σταθμός Αγίας Μαρίνας
6. Παιδικός Σταθμός Αγίας Πελαγίας (θα λειτουργήσει εντός του 2016)
7. Παιδικός Σταθμός Αγίου Δημητρίου (υπάρχει έγκριση ίδρυσης)
8. ΚΔΑΠ Γαζίου (Α & Β Βάρδια)
9. ΚΔΑΠ Τυλίσσου
10. ΚΔΑΠ ΜΕΑ Καλέσσα (Α & Β βάρδια)

Υπηρεσίες τρίτης ηλικίας

1. ΚΑΠΗ Γαζίου
2. ΚΑΠΗ Καλέσσα
3. ΚΑΠΗ Τυλίσσου
4. ΚΑΠΗ Κρουσώνα
5. ΚΑΠΗ Γωνιών

Διοίκηση

Η Διοίκηση του ΔΟΚΑΠΠΑΜ διαμορφώνεται ως εξής:

- Το νέο Νομικό Πρόσωπο θα διοικείται από το Διοικητικό Συμβούλιο, το οποίο αποτελείται από δεκατρία (13) μέλη, τα οποία μαζί με τους αναπληρωτές τους ορίζονται από το Δημοτικό Συμβούλιο σύμφωνα με τις διατάξεις του Κώδικα Δήμων και Κοινοτήτων και αποτελείται από:
- Πέντε (5) αιρετούς εκπροσώπους με τους αναπληρωτές τους, οι οποίοι ορίζονται με απόφαση του Δημοτικού Συμβουλίου εκ των οποίων οι δύο θα προέρχονται από τη μειοψηφία.

- Ένα (1) εκπρόσωπο των γονέων και κηδεμόνων των παιδικών σταθμών που υποδεικνύεται από τη γενική συνέλευση αυτών και ορίζεται με απόφαση του Δημοτικού Συμβουλίου.
- Ένα (1) εκπρόσωπο των εργαζομένων, ο οποίος προτείνεται από την γενική συνέλευση των τακτικών υπαλλήλων (εφόσον το Ν.Π.Δ.Δ. απασχολεί περισσότερους από δέκα (10) υπαλλήλους).
- Έξι (6) δημότες με τους αναπληρωτές τους που ορίζονται με απόφαση του Δημοτικού Συμβουλίου, ανάμεσα σε πρόσωπα που έχουν την ανάλογη επαγγελματική εμπειρία ή κοινωνική θέση ή ειδικές γνώσεις.

Το Νομικό Πρόσωπο διοικείται από το Διοικητικό Συμβούλιο που ορίστηκε από την **346/2014** απόφαση του Δημοτικού Συμβουλίου του Δήμου ΜΑΛΕΒΙΖΙΟΥ (σε τροπ. των 7/2013, 19/2014 & 44/2014) από το οποίο εξαρτάται και εποπτεύεται, όπως ορίζεται ειδικότερα από τις κείμενες διατάξεις, πρόεδρος του διοικητικού συμβουλίου ορίστηκε ο **κ. Γεώργιος Μαρκατάτος**. Αντιπρόεδρος ορίστηκε ο **κ. Λυδάκης Δημήτριος**. Διευθύντρια του Οργανισμού είναι η **κ. Τρούλη Μαρία**.

Τα μέλη του Δ.Σ. του Δ.Ο.Κ.Α.Π.ΠΑ.Μ. είναι οι:

1. **Γεώργιος Μαρκατάτος** Δημοτικός Σύμβουλος (πλειοψηφίας), με αναπληρωτή τον **Χαράλαμπο Κουτσογιάννη** Δημοτικός Σύμβουλος (πλειοψηφίας).
2. **Λυδάκης Δημήτριος** Δημοτικός Σύμβουλος (πλειοψηφίας), με αναπληρωτή τον **Παρασύρη Ευάγγελο** Δημοτικός Σύμβουλος (πλειοψηφίας).
3. **Γεώργιος Βαλτζάκης** Δημοτικός Σύμβουλος (πλειοψηφίας), με αναπληρωτή τον **Δημήτρη Ανδρουλάκη** Δημοτικός Σύμβουλος (πλειοψηφίας).
4. **Γενναράκης Εμμανουήλ** Δημοτικός Σύμβουλος (μειοψηφίας), με αναπληρωτή τον **Φίλιππο Βαμβουκάκη**, δημότη που υποδείχτηκε από την μειοψηφία.
5. **Μιχαήλ Χουστουλάκης** Δημοτικός Σύμβουλος (μειοψηφίας), με αναπληρώτρια την **Μαρία Παντερή** δημότισσα που υποδείχτηκε από την μειοψηφία.
6. **Γιαννάκης Λάζαρος** εκπρόσωπος των εργαζομένων, με αναπληρωτή τον **Παναγιωτάκη Γεώργιο**.
7. **Παντερής Γεώργιος** εκπρόσωπος των γονέων και κηδεμόνων, με αναπληρωτή του τον **Χατζημιχαηλίδη Αιμίλιο**.
8. **Ροδούλα Στρατάκη** δημότης (κάτοχος επαγγελματικής εμπειρίας πάνω στο αντικείμενο του ΝΠΔΔ), με αναπληρώτρια την **Ελπίδα Τσαμπανάκη**.
9. **Αικατερίνη Βάζου – Στεφανάκη** δημότης (κάτοχος επαγγελματικής εμπειρίας πάνω στο αντικείμενο του ΝΠΔΔ), με αναπληρώτρια την **Καλλιόπη Θραψανιωτάκη**.
10. **Έφη Βολανάκη** δημότης (κάτοχος επαγγελματικής εμπειρίας πάνω στο αντικείμενο του ΝΠΔΔ), με αναπληρώτρια την **Εμμανουέλα Περράκη**.
11. **Κυριακή Κατσαμάνη** δημότης (κάτοχος επαγγελματικής εμπειρίας πάνω στο αντικείμενο του ΝΠΔΔ), με αναπληρωτή τον **Μιχάλη Μιχαλάκη**.
12. **Θεωδοράκης Κων/νος** δημότης (κάτοχος επαγγελματικής εμπειρίας πάνω στο αντικείμενο του ΝΠΔΔ), με αναπληρωτή τον **Γεώργιο Πολιτάκη**.
13. **Νικόλαος Κοτσιφός** δημότης (κάτοχος επαγγελματικής εμπειρίας πάνω στο αντικείμενο του ΝΠΔΔ), με αναπληρωτή τον **Κων/νο Τσαφαντάκη**.

Στελέχωση

Σύμφωνα με την υπ' αριθμό πρωτοκόλλου 278/09-03-2016 βεβαίωση το προσωπικό του νέου ΝΠΔΔ Δ.Ο.Κ.Α.Π.Π.Α.Μ αφορά τους παρακάτω θεσμούς:

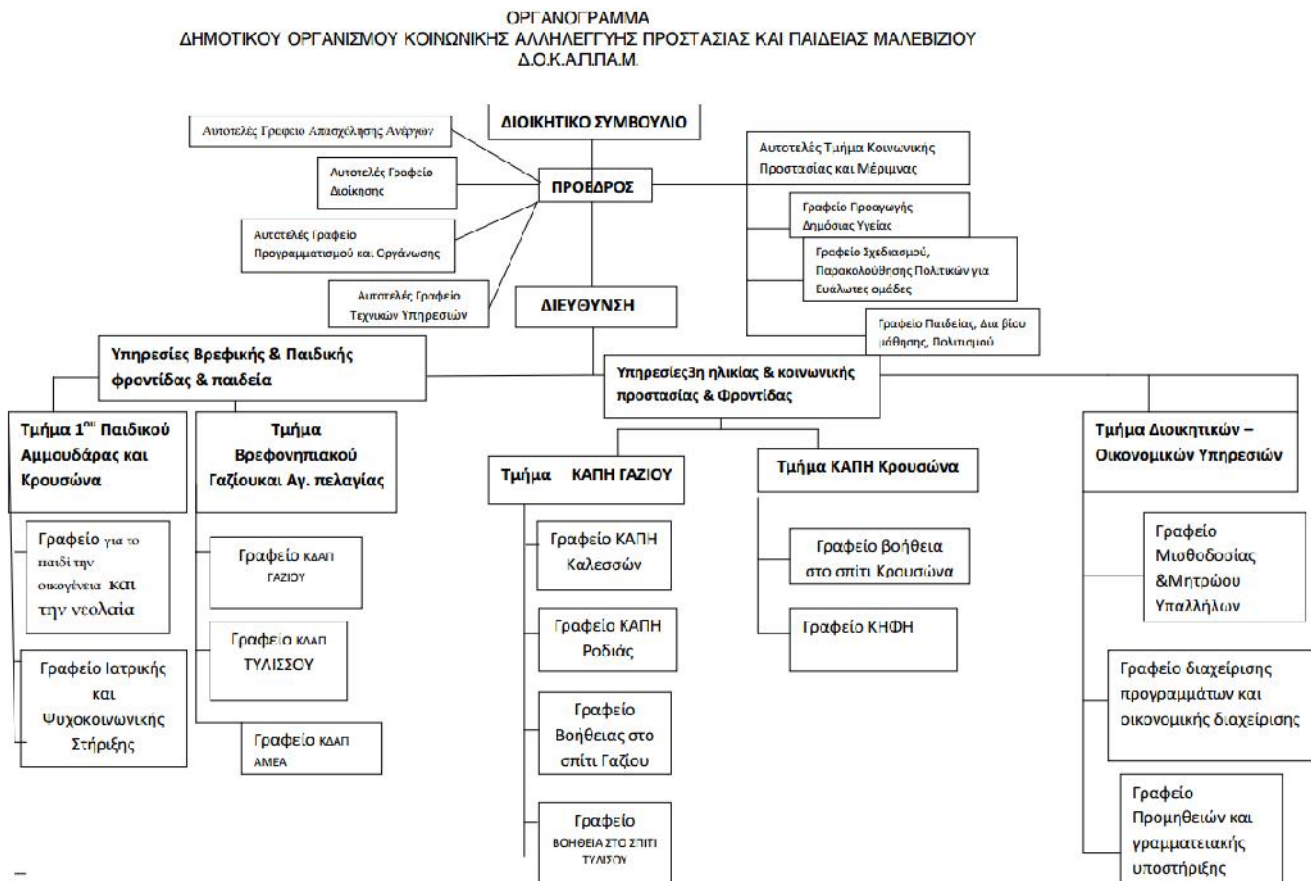
1. Δημοτικός Παιδικός Σταθμός Κρουσώνα
2. 1^{ος} Δημοτικός Παιδικός Σταθμός Γαζίου
3. Δημοτικός Βρεφονηπιακός Σταθμός Γαζίου
4. ΚΑΠΗ Κρουσώνα
5. ΚΑΠΗ Γαζίου
6. Το προσωπικό των κοινωφελών επιχειρήσεων των πρώην Δήμων Γαζίου-Τυλίσου-Κρουσώνα το οποίο κατατάσσεται σε αντίστοιχες συνιστώμενες θέσεις

Το προσωπικό είναι το εξής:

- 14 μόνιμοι υπάλληλοι
- 14 υπάλληλοι ιδιωτικού δικαίου αορίστου χρόνου (ΙΔΑΧ)
- 50 υπάλληλοι ιδιωτικού δικαίου ορισμένου χρόνου (ΙΔΟΧ) που υπηρετούν στα πρώην ΝΠΔΔ και στις Κοινωφελείς επιχειρήσεις.

Οργανόγραμμα

Οι κεντρικές υπηρεσίες του ΔΟΚΑΠΠΑΜ όπως αυτές αναφέρονται στην υπ' αριθμό 3420 απόφαση (ΦΕΚ 1383/Β/27-04-2012) παρουσιάζονται στο οργανόγραμμα του Ν.Π.Δ.Δ.



22156 ΕΦΗΜΕΡΙΣ ΤΗΣ ΚΥΒΕΡΝΗΣΕΩΣ (ΤΕΥΧΟΣ ΔΕΥΤΕΡΟ)

Υλικοτεχνική Υποδομή

Κτίρια

1. 1^{ος} παιδικός σταθμός Γαζίου (ενοίκιο)
2. Βρεφονηπιακός Σταθμός Πολύδροσο (ιδιόκτητο)
3. Παιδικός Σταθμός Κρουσώνα (ιδιόκτητο)
4. ΚΑΠΗ και Βοήθεια στο σπίτι Γαζίου (ενοίκιο)
5. ΚΑΠΗ Κρουσώνα (ενοίκιο)
6. Βοήθεια στο σπίτι Κρουσώνα (ιδιόκτητο)
7. Βοήθεια στο σπίτι Τυλίσου (ιδιόκτητο)
8. ΚΔΑΠ ΜΕΑ (παραχωρητήριο)
9. ΚΔΑΠ Τυλίσου (ιδιόκτητο)
10. ΚΔΑΠ Γαζίου (ενοίκιο)
11. ΚΗΦΗ (ενοίκιο)

Μηχανήματα

- 9 τηλεοράσεις
- 7 dvd- video
- 14 ψυγεία
- 8 φούρνοι
- 5 πλυντήρια ρούχων
- 6 πλυντήρια πιάτων
- 52 κλιματιστικά

Οχήματα

- 3 αυτοκίνητα για το Βοήθεια στο σπίτι
- 1 λεωφορείο 12 θέσεων για τη μεταφορά ηλικιωμένων και παιδιών με αναπηρία

Εξοπλισμός/ Hardware

- 26 Η/Υ
- 12 εκτυπωτές
- 8 φωτοτυπικά
- 3 πολυμηχανήματα- εκτυπωτές
- 1 προτζέκτορας
- 1 διαδραστικός πίνακας

Οικονομικά

Με την υπ' αριθμό 5/2016 απόφαση του διοικητικού συμβουλίου εκκρίθηκε ο απολογισμός οικονομικού έτους 2015 του Δημοτικού Οργανισμού Κοινωνικής Αλληλεγγύης Προστασίας και Παιδείας Μαλεβιζίου (Δ.Ο.Κ.Α.Π.Α.Μ). Σύμφωνα με την ίδια απόφαση ο απολογισμός παρουσιάζει με απόλυτη ακρίβεια τα πραγματοποιηθέντα έσοδα και έξοδα κατά το κλείσιμο της χρήσης, σε αντίθεση με τον προϋπολογισμό, ο οποίος περιέχει προβλέψεις. Ο παρακάτω πίνακας παρουσιάζει συνοπτικά τα βασικά σημεία του απολογισμού.

Πίνακας 2.4-23: Συνοπτικός Απολογιστικός Πίνακας Εσόδων οικονομικού έτους 2015

Τίτλος Εσόδων	Διαμορφωθέντα (€)	Τελικά Βεβαιωθέντα (€)
Τακτικά έσοδα	602.369,14	567.620,76
Έκτακτα Έσοδα	1.110.860,00	1.001.028,48
Έσοδα Παρελθόντων οικονομικών ετών που βεβαιώνονται για πρώτη φορά	25.903,00	12.951,69
Εισπράξεις υπέρ του Δημοσίου και τρίτων και επιστροφές χρημάτων	522.694,35	526.514,72
Χρηματικό υπόλοιπο	237.967,42	207.734,66
Γενικό Σύνολο	2.499.793,91	2.315.850,31

Πηγή: Δ.Ο.Κ.Α.Π.Α.Μ., Ιδία επεξεργασία

Πίνακας 2.4-24: Συνοπτικός Απολογιστικός Πίνακας Δαπανών οικονομικού έτους 2015

Τίτλος Δαπανών	Διαμορφωθέντα (€)	Τελικά Βεβαιωθέντα (€)
Γενικές Υπηρεσίες		
Λειτουργικές Δαπάνες	62.750,58	44.102,63
Οικονομικές διοικητικές υπηρεσίες		
Λειτουργικές Δαπάνες	1.710.380,63	1.488.755,23
Επενδύσεις	109.316,52	86.154,39
Πληρωμές Π.Ο.Ε & λοιπές αποδόσεις και προβλέψεις		
Π.Ο.Ε	595.100,43	499.804,15
Αποθεματικό	22.245,75	0,00
Γενικό Σύνολο	2.499.793,91	2.118.816,40

Πηγή: Δ.Ο.Κ.Α.Π.Π.Α.Μ., Ιδία επεξεργασία

2.4.5.4 Μονομετοχική ανώνυμη εταιρεία Δήμου Μαλεβιζίου (Μ.Α.Ε.ΔΗ.Μ)

Σύσταση

Σύμφωνα με τη με αριθμό 20.448/30-3-2011 πράξη η οποία καταχωρήθηκε στο Γενικό Εμπορικό Μητρώο την 20/4/2011, έγινε σύσταση της Ανώνυμης Εταιρείας με την επωνυμία «ΜΟΝΟΜΕΤΟΧΙΚΗ ΑΝΩΝΥΜΗ ΕΤΑΙΡΕΙΑ ΔΗΜΟΥ ΜΑΛΕΒΙΖΙΟΥ (ΜΑΕΔΗΜ)». Η Ανώνυμη Εταιρεία «ΜΑΕΔΗΜ» έλαβε αριθμό Γ.Ε.ΜΗ. 114456327000 και Κωδικό Αριθμό καταχώρισης στο Γ.Ε.ΜΗ. 114456327000.

Σκοποί

Σύμφωνα με το καταστατικό της εταιρείας, το οποίο τροποποιήθηκε από τη Γενική Συνέλευση της 30/09/2014, οι σκοποί της εταιρείας είναι:

- Η εκπόνηση σχεδίων αξιοποίησης της ακίνητης περιουσίας του Δήμου και των συνδεδεμένων με το Δήμο Μαλεβιζίου φορέων κατά τρόπο που να προάγεται η ορθολογική και βιώσιμη ανάπτυξη της περιοχής.
- Η ανάληψη της αξιοποίησης της ακίνητης περιουσίας του Δήμου και των συνδεδεμένων με το Δήμο Μαλεβιζίου φορέων με οποιοδήποτε δόκιμο τρόπο, συμβατό με τους όρους της ανάθεσης, με στόχο την παραγωγή εσόδων, την δημιουργία απασχόλησης και τη συμβολή στην ορθολογική και βιώσιμη ανάπτυξη της περιοχής.
- Η με κάθε νόμιμο τρόπο εκμετάλλευση των κοινόχρηστων χώρων του Δήμου, όπως γηπέδων, πεζοδρομίων, αιγιαλού και παραλιών, καθώς και χώρων ελεγχόμενης στάθμευσης (πάρκινγκ). Η ανάληψη της εκτέλεσης έργων ή τις εργασίες συντήρησης κατά τα οριζόμενα στις διατάξεις του άρθρου 268 παρ. 1 του Δ.Κ.Κ. (Ν.3463/2006) όπως ισχύει.
- Η άσκηση ίδιας επιχειρηματικής δραστηριότητας συμβατής με το κύριο αντικείμενο της εντός των ορίων του Δήμου Μαλεβιζίου.
- Η ανάληψη της παροχής υπηρεσιών συναφών με το αντικείμενο της επιχείρησης κατά τα οριζόμενα στις διατάξεις του άρθρου 268 παρ. 1 του Ν.3463/2006 (Δ.Κ.Κ.) όπως ισχύει.
- Για την αποτελεσματικότερη αξιοποίηση των περιουσιακών στοιχείων, την βέλτιστη εκμετάλλευση των κοινόχρηστων χώρων που της έχουν ανατεθεί και τη δημιουργία αισθητικού αποτελέσματος ικανού να προσελκύσει τους κατά περίπτωση ενδιαφερόμενους χρήστες των υπηρεσιών που παρέχει, η επιχείρηση μπορεί να πραγματοποιεί έργα εξωραϊσμού και αναπλάσεως και να προμηθεύεται αγαθά, εξοπλισμό και υπηρεσίες.
- Για την εκπλήρωση των σκοπών της μπορεί να συνεργάζεται με φυσικά ή νομικά πρόσωπα, να καταθέτει προτάσεις, να συμμετέχει σε προγράμματα χρηματοδοτήσεων και να συνάπτει συμφωνίες στρατηγικού χαρακτήρα.

- Πόροι της επιχείρησης είναι τα έσοδα από την άσκηση της δραστηριότητας της, οι πρόσοδοι από την τυχόν απόκτηση περιουσίας της, δάνεια, κληρονομίες, εισφορές, δωρεές και λοιπές επιχορηγήσεις.

Διοίκηση

Σύμφωνα με το καταστατικό η εταιρεία διοικείται από εννεαμελές (9) Διοικητικό Συμβούλιο τα μέλη του οποίου, τακτικά και αναπληρωματικά εκλέγονται από την Γενική Συνέλευση. Από τα μέλη του ΔΣ, τρία (3) είναι αιρετοί εκπρόσωποι, εκ των οποίων ο ένας (1) είναι προερχόμενος από τη μειοψηφία, ένας (1) εκπρόσωπος κοινωνικού φορέα του Δήμου και τέσσερις (4) είναι δημότες ή κάτοικοι του Δήμου με την πείρα ή γνώσεις σχετικές με το αντικείμενο της εταιρείας και ένας (1) μπορεί να μην είναι κάτοικος ούτε δημότης του Δήμου Μαλεβιζίου αλλά με ιδιαίτερη πείρα και γνώσεις σχετικές με το αντικείμενο. Τη μια από τις έξι θέσεις των δημοτών ή κατοίκων καταλαμβάνει εκπρόσωπος των εργαζομένων στην επιχείρηση, αν αυτή απασχολεί περισσότερους από είκοσι εργαζόμενους. Πιο αναλυτικά το ΔΣ της εταιρείας απαρτίζεται από τους:

Πρόεδρος: ΑΠΟΣΤΟΛΑΚΗ ΕΥΑΓΓΕΛΙΑ

Αντιπρόεδρος: ΣΑΡΙΔΑΚΗΣ ΣΤΥΛΙΑΝΟΣ

ΤΑΚΤΙΚΟ ΜΕΛΟΣ	ΑΝΑΠΛΗΡΩΜΑΤΙΚΟ ΜΕΛΟΣ
ΒΕΝΕΤΑΚΗΣ ΕΜΜΑΝΟΥΗΛ	ΑΓΙΟΜΥΡΓΙΑΝΝΑΚΗ ΓΑΡΥΦΑΛΙΑ του ΕΜΜΑΝΟΥΗΛ
ΚΟΤΣΙΦΟΥ ΕΙΡΗΝΗ	ΚΑΡΟΥΖΟΥ ΜΑΡΙΝΑ του ΕΜΜΑΝΟΥΗΛ
ΣΤΑΜΑΤΑΚΗΣ ΙΩΑΝΝΗΣ	ΒΟΓΙΑΤΖΟΓΛΟΥ ΙΩΑΝΝΗΣ του ΝΙΚΟΛΑΟΥ
ΣΩΜΑΡΑΚΗΣ ΙΩΑΝΝΗΣ	ΑΠΛΑΔΑ ΜΑΡΙΑ του ΙΩΑΝΝΗ
ΠΑΠΑΝΙΚΟΛΑΟΥ ΝΙΚΟΣ	ΛΑΜΠΡΑΚΗ ΕΙΡΗΝΗ του ΕΜΜΑΝΟΥΗΛ
ΒΟΓΙΑΤΖΟΓΛΟΥ ΙΩΑΝΝΗΣ	ΦΟΥΡΝΑΡΗ ΜΑΡΙΑ του ΒΑΣΙΛΕΙΟΥ
ΜΑΝΙΟΥΔΗΣ ΕΜΜΑΝΟΥΗΛ	ΒΙΣΤΗΣ ΒΑΣΙΛΕΙΟΣ

Στελέχωση

Στη Μονομετοχική Ανώνυμη Εταιρεία Δήμου Μαλεβιζίου (ΜΑΕΔΗΜ) εργάζονται 6 μισθωτοί.

Υλικοτεχνική υποδομή

- Κτήρια

Το κτίριο που στεγάζεται η ΜΑΕΔΗΜ βρίσκεται απέναντι από το Δημαρχείο του Δήμου Μαλεβιζίου

- Μηχανήματα

Πίνακας 2.4-25: Μηχανήματα στην ΜΑΕΔΗΜ

1	Η/Υ	4 ΤΕΜ. ΣΤΑΘΕΡΟΙ
---	-----	-----------------

2	LAPTOP	1 TEM
3	ΣΚΛΗΡΟ ΔΙΣΚΟ	1 TEM.

Οικονομικά

Ο προϋπολογισμός του 2016 αναφέρεται συνοπτικά ως εξής:

Πίνακας 2.4-26: Πίνακας προϋπολογισμού ΜΑΕΔΥΜ

Τακτικά Έσοδα	539.650,00 €
Τακτικά Έξοδα	539.650,00 €

Δράσεις

Το έτος 2014 η ΜΑΕΔΗΜ προχώρησε στις έξης δράσεις:

1. Ηλεκτρική εγκατάσταση φωτισμός στην παραλία Λυγαριάς του Δήμου Μαλεβιζίου, δεξιά και αριστερά στα βράχια με προβολείς LED. Συγκεκριμένα προβλέπεται να τοποθετηθούν δύο (2) προβολείς τύπου LED 50 Watt, που θα στηριχτούν πάνω σε μεταλλική βάση.
2. Τοπογραφική και βυθομετρική αποτύπωση για τη μελέτη κατασκευής κυματοθραύστη στην περιοχή Αγίας Πελαγίας του Δήμου Μαλεβιζίου. Σκοπός της εργασίας είναι η τοπογραφική και βυθομετρική αποτύπωση, η δημιουργία ψηφιακού μοντέλου εδάφους των τοπογραφικών διαγραμμάτων και όλων των στοιχείων μετρήσεων και υπολογισμών σε αναλογική και ψηφιακή μορφή.
3. Τοποθέτηση κυβόλιθων σε κοινόχρηστο χώρο στην περιοχή "ΜΑΔΕ" του Δήμου Μαλεβιζίου, για τον εξωραϊσμό της περιοχής, επιφάνειας 800,00 τ.μ.
4. Διαμόρφωση του πάρκινγκ στην Αγία Πελαγία λόγω των δυσμενών καιρικών συνθηκών
5. Καθαρισμό της παραλίας της Λυγαριάς, Αγίας Πελαγίας, Μονοαύτη από απορρίμματα, καλάμια, φερτές ύλες κ.λ.π.
6. Προμήθεια αδρανών υλικών και πιο συγκεκριμένα (άμμος θαλάσσης, τσιμέντο, κεραμόχρωμα, σιδερένια πλέγματα κ.ά.) για την περιοχή του ΜΑΔΕ.
7. Απομάκρυνση των υπαρχόντων κυβόλιθων, επισκευή του οδοστρώματος με προσθήκη μπετό και υλικών καθώς και επανατοποθέτηση κυβόλιθων τσιμέντου για την πλακόστρωση κοινόχρηστων χώρων και τον εξωραϊσμό της περιοχής της Λυγαριάς 187,00 τ.μ.
8. Δημιουργία ολοκληρωμένου πλάνου επικοινωνιακής στρατηγικής της Μ.Α.Ε.ΔΗ.Μ, για το έτος 2014-2015 με το οποίο προβάλλεται η αναπτυξιακή δυναμική του Μαλεβιζίου, οι κοινωνικές παρεμβάσεις που πραγματοποιούνται, ο πλουραλισμός των δράσεων της εταιρείας, καθώς και κάθε άλλη δράση και ενέργεια που αναλαμβάνεται από την εταιρεία. Τέλος, μέσω του πλάνου αναπτύχθηκαν νέες πηγές εσόδων από διαφημίσεις, χορηγίες, υποστηρικτές κλπ, έτσι ώστε να μπορούν να υλοποιηθούν οι απαραίτητες δράσεις του προγράμματός μας, με τον καλύτερο δυνατό τρόπο και τη χαμηλότερη δυνατή επιβάρυνση της εταιρείας.
9. Προμήθεια στηλών στήριξης για τα δέντρα του δημοτικού χώρου στάθμευσης της Αγίας Πελαγίας.

10. Δημιουργία και η διανομή φυλλαδίου το οποίο θα διανεμηθεί με τη μέθοδο πόρτα – πόρτα σε κατοίκους του Ηρακλείου και του Γαζίου, καθώς και με τη μέθοδο χέρι με χέρι σε φανάρια κομβικών σημείων του Ηρακλείου, με στόχο την προώθηση των παραλιών του δήμου Μαλεβιζίου, την προβολή των πλεονεκτημάτων των παραλιών του δήμου, όπως είναι η παρουσία ναυαγοσωστών, χημικών τουαλετών, χώρων στάθμευσης, ντους, κλπ. Επίσης, στόχος της δημιουργίας και της διανομής των φυλλαδίων είναι η προβολή των ειδικών εγκαταστάσεων ραμπών Ατόμων με Αναπηρία σε Αμμουδάρα και Λυγαριά καθώς και κάθε άλλο στοιχείο που θα κριθεί σκόπιμο για την προσέλευση επισκεπτών.
11. Διαμόρφωση και ο καθαρισμός των εκβολών ποταμών της Αμμουδάρας, λόγω της επείγουσας ανάγκης μεταφοράς των φερτών υλών σε χωματερές καθώς και της αλλαγής κοίτης του ποταμού.
12. Προμήθειας ομπρελών θαλάσσης για τις παραλίες της Αγίας Πελαγίας, του Μονοναύτη και της Λυγαριάς του Δήμου Μαλεβιζίου.
13. Τοποθέτηση κυβόλιθων σε κοινόχρηστο χώρο στην περιοχή της Αμμουδάρας του Δήμου Μαλεβιζίου, για τον εξωραϊσμό της περιοχής, επιφάνειας 300,00 τ.μ.
14. Προμήθεια, μεταφορά καθώς και το χτίσιμο λίθων για την προστασία του φυτού, κρινάκι της θάλασσας στην περιοχή της Αμμουδάρας.
15. Προμήθεια στηλών στήριξης για τις ομπρέλες των παραλιών του Δήμου Μαλεβιζίου
16. Παροχή υπηρεσιών security στις παραλίες της ΜΑΕΔΗΜ (Αγία Πελαγία, Λυγαριά, Μονοναύτης) για την εύρυθμη λειτουργία αυτών (λόγω προβλημάτων που υπάρχουν σχετικά με τους επισκέπτες στις παραλίες), επίβλεψη του εξοπλισμού της επιχείρησης καθώς και την απαραίτητη φύλαξη του χώρου λόγω διενέργειας ανασκαφών (λόγω ύπαρξης αρχαιολογικών ευρημάτων).
17. Κατασκευή και τοποθέτηση ντους στις παραλίες της ΜΑΕΔΗΜ για την καθημερινή εξυπηρέτηση των λουόμενων και την εύρυθμη λειτουργία των παραλιών.
18. Προμήθεια μπαρών πάρκινγκ για την περιοχή της Αγίας Πελαγίας.
19. Επόπτη παραλιών για την εύρυθμη λειτουργία των παραλιών και την εποπτεία των υπαλλήλων και να ελέγχει για τυχόν ζημιές και κακόβουλες πράξεις που μπορούν να πραγματοποιηθούν στον εξοπλισμό των παραλιών.
20. Προμήθεια υλικών για την κατασκευή ξύλινων διαδρόμων στην περιοχή της Αγίας Πελαγίας και της Λυγαριάς του Δήμου Μαλεβιζίου.
21. Προμήθεια τηλεοπτικού αναμεταδότη σήματος για την περιοχή της Αγίας Πελαγίας του Δήμου Μαλεβιζίου.
22. Προμήθεια ξαπλωστών θαλάσσης για τις παραλίες της Αγίας Πελαγίας, της Λυγαριάς και του Μονοναύτη του Δήμου Μαλεβιζίου.
23. Προμήθεια των απαιτούμενων ειδών (αυτοκόλλητα και φλάνερς) για την καλαισθησία και τον ευπρεπισμό των παραλιών του Δήμου Μαλεβιζίου (Αγία Πελαγία, Λυγαριά, Μονοναύτης).
24. Διαμόρφωση και μεταφορά χώματος και άμμου στις παραλίες της Λυγαριάς και του Μονοναύτη.
25. Επανεκτύπωση και η διανομή φυλλαδίου το οποίο θα διανεμηθεί με τη μέθοδο πόρτα – πόρτα σε κατοίκους του Ηρακλείου και του Γαζίου και με τη μέθοδο χέρι με χέρι σε φανάρια κομβικών σημείων του Ηρακλείου, με στόχο την προώθηση των παραλιών του δήμου Μαλεβιζίου, την προβολή των πλεονεκτημάτων των παραλιών του δήμου, όπως είναι η παρουσία ναυαγοσωστών, χημικών τουαλετών, χώρων στάθμευσης, ντους, κλπ. Επίσης,

στόχος της δημιουργίας και της διανομής των φυλλαδίων είναι η προβολή των ειδικών εγκαταστάσεων ραμπών ατόμων με αναπηρία σε Αμμουδάρα και Λυγαριά, καθώς και κάθε άλλο στοιχείο που θα κριθεί σκόπιμο για την προσέλευση επισκεπτών. Σκοπός της δράσης είναι η ενίσχυση της επισκεψιμότητας στις παραλίες και γενικότερα της τουριστικής προβολής του δήμου.

26. Δημιουργία ξύλινου πύργου ναυαγοσώστη στην περιοχή της Αγίας Πελαγίας.
27. Φορητές τουαλέτες 3 τεμάχια στις παραλίες της Λυγαριάς, της Αγίας Πελαγίας και του Μονοναύτη, κατά τη θερινή περίοδο.
28. Καθαρισμό των πάρκινγκ της Λυγαριάς και του Μονοναύτη.
29. Προμήθεια σκυροδέματος για τις παραλίες του Δήμου Μαλεβιζίου (Αγία Πελαγία, Λυγαριά, Μονοναύτης), έτσι ώστε να τοποθετηθούν κυβόλιθοι οι οποίοι θα καταστήσουν ευκολότερη την πρόσβαση προς τις παραλίες.
30. Προμήθεια για ξυλεία για την κατασκευή ξύλινων σαρών για τις ντουζιέρες καθώς και ξύλινων βάσεων για τις ομπρέλες.
31. Κατασκευή «ξύλινο σπίτι» για αλλαγή ρουχισμού στις παραλίες της Αγίας Πελαγίας, της Λυγαριάς και του Μονοναύτη.
32. Συντήρηση ναυαγοσωστικών πύργων για τις περιοχές της Αγίας Πελαγίας και της Λυγαριάς (κάγκελα και σκάλα).
33. Τοποθέτηση κυβόλιθων σε κοινόχρηστο χώρο στην περιοχή «ΣΑΡΧΟ» του Δήμου Μαλεβιζίου, για τον εξωραϊσμό της περιοχής, επιφάνειας 550,00 τ.μ.
34. Τοποθέτηση κυβόλιθων σε κοινόχρηστο χώρο στην περιοχή «Λυγαριάς» του Δήμου Μαλεβιζίου, για τον εξωραϊσμό της περιοχής, επιφάνειας 250,00 τ.μ.
35. Στρώσιμο μπετόν σε δρόμο της περιοχής του Μονοναύτη του Δήμου Μαλεβιζίου
36. Προμήθεια αδρανών υλικών και πιο συγκεκριμένα (άμμος , τσιμέντο, χαλίκι κ.ά.) για την περιοχή της Λυγαριάς.
37. Προμήθεια ταμειακής μηχανής, υλικών που αφορούν τις ταμειακές μηχανές καθώς και τη συντήρησή τους.
38. Συντήρηση σε ντουζιέρες στις παραλίες της Αγίας Πελαγίας, της Λυγαριάς και του Μονοναύτη.
39. Συντήρηση, καθώς και για την επισκευή του εξοπλισμού των παραλιών που έχουν παραχωρηθεί στη Μ.Α.Ε.ΔΗ.Μ. (Αγία Πελαγία, Μονοναύτης, Λυγαριά) του Δήμου Μαλεβιζίου και ειδικότερα των ξαπλωστών θαλάσσης και επισκευή των ομπρελών.
40. Προμήθεια ομπρελών θαλάσσης αλουμινίου για τις παραλίες της Αγίας Πελαγίας, της Λυγαριάς και του Μονοναύτη του Δήμου Μαλεβιζίου.
41. Διοργάνωση καθαρισμού του βυθού της παραλίας της Αγίας Πελαγίας.
42. Απομάκρυνση του εξοπλισμού από τις παραλίες της Αγίας Πελαγίας, της Λυγαριάς και του Μονοναύτη, η διαμόρφωση των παραλιών καθώς και η τοποθέτηση του εξοπλισμού στις παραλίες.
43. Αποσυναρμολόγηση των εγκαταστάσεων Α.Μ.Ε.Α. και των ξύλινων διαδρόμων από τις παραλίες, με σκοπό την αποθήκευση και φύλαξη τους για την επαναχρησιμοποίησή τους την επόμενη θερινή σεζόν.
44. Προμήθεια στηλών στήριξης για τα δέντρα του δημοτικού χώρου στάθμευσης της Αγίας Πελαγίας.
45. Διαμόρφωση του πάρκινγκ στην Αγία Πελαγία λόγω των δυσμενών καιρικών συνθηκών. Η ανάγκη της ανωτέρω εργασίας κρίνεται απολύτως απαραίτητη, καθώς λόγω των δυσμενών

καιρικών συνθηκών και τις έντονες βροχοπτώσεις, προκλήθηκε κατάρρευση γαιών καθώς και μικρής έκτασης υποσκαφή του σκυροδέματος.

Το έτος 2015 η ΜΑΕΔΗΜ προχώρησε στις έξης δράσεις:

1. Διαμόρφωση της παραλίας του Μονοναύτη, λόγω της επείγουσας ανάγκης καθαρισμού από φερτές ύλες (μπάζα, καλάμια κλπ) εξαιτίας των δυσμενών καιρικών συνθηκών.
2. Προμήθεια των απαιτούμενων υλικών άμεσης ανάλωσης, για την επισκευή και συντήρηση του εξοπλισμού των παραλιών και τον καθημερινό καθαρισμό τους.
3. Άρση καταπτώσεων στην παραλία της Αγίας Πελαγίας στη θέση Λενικό.
4. Προσωρινή περίφραξη στην παραλία του Μονοναύτη εξαιτίας των κατολισθήσεων.
5. Προμήθεια στηλών στήριξης για τις ομπρέλες των παραλιών που παραχωρήθηκαν στη Μ.Α.Ε.ΔΗ.Μ. (Αγία Πελαγία, Λυγαριά, Μονοναύτης) από το Δήμο Μαλεβιζίου.
6. Καθαρισμό του εξοπλισμού (ομπρέλες – ξαπλώστρες) των παραλιών που παραχωρήθηκαν στη Μ.Α.Ε.ΔΗ.Μ. (Αγία Πελαγία, Λυγαριά, Μονοναύτης) από το Δήμο Μαλεβιζίου.
7. Διοργάνωση καθαρισμού του βυθού της παραλίας της Αγίας Πελαγίας, Λυγαριάς και Μονοναύτη Εκδήλωση – Διοργάνωση.
8. Τοποθέτηση για κολωνάκια στο πάρκινγκ της Αγίας Πελαγίας.
9. Προμήθεια καθισμάτων θαλάσσης για τις παραλίες της Αγίας Πελαγίας, της Λυγαριάς και του Μονοναύτη που παραχωρήθηκαν στη Μ.Α.Ε.ΔΗ.Μ. από το Δήμο Μαλεβιζίου.
10. Ναυαγοσωστική κάλυψη των παραλιών που παραχωρήθηκαν στη Μ.Α.Ε.ΔΗ.Μ. για το έτος 2015.
11. Προμήθεια σταχτοδοχείων για τις παραλίες της Αγίας Πελαγίας, της Λυγαριάς, και του Μονοναύτη.
12. Παροχή Υπηρεσιών Φορητών Τουαλετών για τις παραλίες της Αγίας Πελαγίας, της Λυγαριάς, και του Μονοναύτη.
13. Τοποθέτηση εγκαταστάσεων ΑΜΕΑ στις παραλίες της Λυγαριάς και του Αλμυρού της Αμμουδάρας του Δήμου Μαλεβιζίου.
14. Τοποθέτηση έξι (6) ξύλινων πλαϊσίων, σχήματος ιστιοσανίδας για τις παραλίες της Αγίας Πελαγίας, της Λυγαριάς και του Μονοναύτη με σκοπό τη σωστή ενημέρωση των λουομένων σχετικά με τη νομοθεσία που επιτρέπει στα ζώα συντροφιάς να παρευρίσκονται στην παραλία, σύμφωνα με το νόμο 4235/2014.
15. Προμήθεια αδρανών υλικών για επιδιορθώσεις προσβάσεων στην παραλία της Λυγαριάς.
16. Πρόγραμμα για την απόσυρση των καθισμάτων θαλάσσης για τις παραλίες της Αγίας Πελαγίας, της Λυγαριάς και του Μονοναύτη.
17. Προμήθεια παροχής ανταλλακτικών για τα ντους στην παραλία της Αγίας Πελαγίας, Μονοναύτη και Λυγαριάς.
18. Μίσθωση ακινήτου για δημιουργία χώρου στάθμευσης στην περιοχή του Μονοναύτη.
19. Προμήθεια βοηθητικών ομπρελών για την παραλία της Αγίας Πελαγίας και ψάθινων ομπρελών για την παραλία της Λυγαριάς.
20. Επισκευή (αλλαγή υφάσματος) στις ξαπλώστρες των παραλιών της Αγίας Πελαγίας, της Λυγαριάς και του Μονοναύτη.
21. Ανόρυξη δειγματοληπτικών γεωτρήσεων στην παραλία της Αγίας Πελαγίας και της Λυγαριάς του Δήμου Μαλεβιζίου, σκοπός της ανωτέρω δαπάνης είναι η μεταφορά, εγκατάσταση καθώς και αποκόμιση του γεωτρύπανου, όπως και η ανόρυξη τριών (3) πεντάμετρων γεωτρήσεων με συνεχή πυρινοληψία. Με αυτό τον τρόπο θα εξακριβωθεί το πάχος της άμμου σύμφωνα με τα δείγματα του εδάφους.

22. Φύλαξη, μεταφορά και επανατοποθέτηση της μπάρας του πάρκινγκ στην Αγία Πελαγίας.
23. Επιδιόρθωση ζημιών κυβόλιθων για την πρόσβαση στην παραλία της Λυγαριάς.
24. Προμήθεια αντισκουριακών σπρέυ για τις ομπρέλες των παραλιών της Αγίας Πελαγίας, της Λυγαριάς και του Μονοναύτη.
25. Αποκομιδή απορριμμάτων από κάδους των παραλιών της Αγίας Πελαγίας, της Λυγαριάς και του Μονοναύτη.
26. Προμήθεια καθισμάτων θαλάσσης για την παραλία της Λυγαριάς.
27. Απομάκρυνση και φύλαξη του εξοπλισμού από τις παραλίες της Αγίας Πελαγίας, της Λυγαριάς και του Μονοναύτη κατά τη χειμερινή περίοδο (ομπρέλες, ξαπλώστρες, αποδυτήρια ΑΜΕΑ, αποδυτήρια λουόμενων, πινακίδες ενημέρωσης λουόμενων, κασόνες φύλαξης βοηθητικού εξοπλισμού).
28. Ανταλλακτικά για τη συντήρηση των καθισμάτων και ομπρελών στις παραλίες της Αγίας Πελαγίας, Λυγαριάς και Μονοναύτη.

2.4.5.5 Πρωτοβάθμια Επιτροπή Εκπαίδευσης

Σύσταση

Με την υπ' αριθμ. 71/2011 απόφαση (ΦΕΚ 871/Β/17-5-2011) εγκρίνεται η συγχώνευση Σχολικών επιτροπών Δήμου Μαλεβιζίου και η σύσταση Νομικού Προσώπου Δημοσίου Δικαίου με την επωνυμία «Α' Βάθμια Σχολική Επιτροπή Δήμου Μαλεβιζίου», στην οποία συγχωνεύονται, σύμφωνα με τις διατάξεις του άρθρου 103 του Ν. 3852/2010, οι εξής 12 Σχολικές Επιτροπές:

1. «Ενιαία Σχολική Επιτροπή Δημοτικών Σχολείων και Νηπιαγωγείου Πολύδροσου» (ΦΕΚ 2623/2412-2008, τ.Β').
2. Σχολική Επιτροπή Δημοτικού Σχολείου και Νηπιαγωγείου Καλεσσών (ΦΕΚ 1869/14-9-2007, τ.Β').
3. Ενιαία Σχολική Επιτροπή Δημοτικών Σχολείων και Νηπιαγωγείων Αγίας Μαρίας (ΦΕΚ 1869/14-9-2007, τ.Β').
4. Σχολική Επιτροπή Δημοτικού Σχολείου και Νηπιαγωγείου Αχλάδας (ΦΕΚ 1869/14-9-2007, τ.Β').
5. Σχολική Επιτροπή Δημοτικού Σχολείου και Νηπιαγωγείου Ροδιάς (ΦΕΚ 1869/14-9-2007, τ.Β').
6. Σχολική Επιτροπή Δημοτικού Σχολείου και Νηπιαγωγείου Φόδελε (ΦΕΚ 1869/14-9-2007, τ.Β').
7. Ενιαία Σχολική Επιτροπή Γαζίου (ΦΕΚ 1892/14-9-2007,τ.Β').
8. Σχολική Επιτροπή Νηπιαγωγείου και Δημοτικού Σχολείου Τυλίσου (ΦΕΚ 305/10-3-2000, τ.Β').
9. Σχολική Επιτροπή Δημοτικού Σχολείου και Νηπιαγωγείου Μαράθου (ΦΕΚ 305/10-3-2000, τ.Β').
10. Σχολική Επιτροπή Α' και Β' Νηπιαγωγείου Δήμου Κρουσώνα (ΦΕΚ 63/28-1-2000, τ.Β').
11. Σχολική Επιτροπή Β' Δημοτικού Σχολείου Κρουσώνα Δήμου Κρουσώνα (ΦΕΚ 63/28-1-2000, τ.Β').
12. Σχολική Επιτροπή Δημοτικού Σχολείου Κρουσώνα Δήμου Κρουσώνα (ΦΕΚ 63/28-1-2000, τ.Β').

Σκοπός

Ο σκοπός της κάθε σχολικής επιτροπής είναι:

- Η διαχείριση των πιστώσεων που της διατίθενται για την κάλυψη των δαπανών λειτουργίας των αντίστοιχων σχολείων (θέρμανσης, φωτισμού, ύδρευσης, τηλεφώνου, αναλώσιμων υλικών κ.λπ.).
- Η εκτέλεση έργων για την επισκευή και συντήρηση των αντίστοιχων σχολείων και του κάθε είδους εξοπλισμού τους.
- Η αμοιβή του προσωπικού καθαριότητας.
- Η καταβολή αποζημίωσης (εξόδων κίνησης) στους σχολικούς τροχονόμους (όπου υπάρχουν).
- Η εισήγηση προς τις αντίστοιχες διευθύνσεις πρωτοβάθμιας και δευτεροβάθμιας για τον εφοδιασμό από τον Ο.Σ.Κ. των αντίστοιχων σχολείων με έπιπλα και εξοπλιστικά είδη και από το Υπουργείο Παιδείας με βιβλία για τις αντίστοιχες σχολικές βιβλιοθήκες.
- Η ανάθεση της λειτουργίας των κυλικίων, η διαχείριση των εσόδων από ενδεχόμενη εκμετάλλευση και η συγκρότηση επιτροπής ελέγχου της λειτουργίας τους, σύμφωνα με τις ισχύουσες διατάξεις των σχολικών κυλικίων.

Η κατανομή των εγκεκριμένων πιστώσεων για την κάλυψη των αναγκών των σχολικών μονάδων γίνεται με απόφαση της Σχολικής Επιτροπής λαμβάνοντας υπόψη κυρίως τον αριθμό μαθητών, τον αριθμό τμημάτων, τον αριθμό αιθουσών διδασκαλίας, τη λειτουργία γυμναστηρίων, αιθουσών πολλαπλών χρήσεων, εργαστηρίων, βιβλιοθηκών κ.λ.π., την παλαιότητα των κτιρίων, καθώς και τις ειδικότερες ανάγκες των σχολικών μονάδων. Την επισκευή και συντήρηση των σχολικών κτιρίων οι οποίες απαιτούν μεγάλα ποσά (μόνωση ταράτσας επεμβάσεις στο φέροντα οργανισμό κ.ά.) κατά κανόνα πραγματοποιούν οι υπηρεσίες του δήμου από το πρόγραμμα δημοσίων επενδύσεων.

Τα έσοδα των Σχολικών Επιτροπών προέρχονται:

- Από τις επιχορηγήσεις των δήμων
- Από προσόδους της σχολικής περιουσίας
- Από εκποιήσεις περιουσιακών στοιχείων
- Από κάθε είδους εισφορές, δωρεές, κληρονομίες και κληροδοσίες
- Από κάθε άλλη νόμιμη πηγή

Για κάθε έσοδο που εισπράττεται υπέρ των Σχολικών Επιτροπών, εκδίδεται τριπλότυπο είσπραξης (στέλεχος, απόκομμα και πρωτότυπο). Η χρηματοδότηση από το Υπουργείο Εσωτερικών δίνεται σε δόσεις κατά τη διάρκεια της σχολικής χρονιάς. Στη συνέχεια, η Σχολική Επιτροπή κατανέμει τους πόρους σε κάθε σχολική μονάδα, σύμφωνα με έναν αλγόριθμο με κύριες παραμέτρους τον αριθμό των μαθητών και των αιθουσών, την παλαιότητα του σχολικού κτηρίου.

Διοίκηση

Το Ν.Π.Δ.Δ. διοικείται από 11/μελές Διοικητικό Συμβούλιο αποτελούμενο από:

- Τρεις (3) Διευθυντές και Προϊσταμένους (από τους πέντε αρχαιότερους) σχολικών μονάδων.

- Τρεις (3) εκπροσώπους συλλόγων γονέων και κηδεμόνων.
- Πέντε (5) μέλη (αιρετοί ή δημότες ή κάτοικοι), δύο εκ των οποίων ορίζονται από τη μειοψηφία του Δημοτικού Συμβουλίου.

Ειδικότερα, το 11/μελές Διοικητικό Συμβούλιο του Νομικού Προσώπου Δημοσίου Δικαίου με την επωνυμία «**Πρωτοβάθμια Σχολική Επιτροπή Δήμου Μαλεβιζίου**» ορίζεται ως εξής:

1. Φραντζεσκάκη Άννα, πρόεδρος με αναπληρώτρια την Κατσαμάνη Κυριακή.
2. Τσιγκάκης Μιχαήλ, με αναπληρωτή τον Βολιτάκη Γεώργιο.
3. Κονσολάκη Μαρία, με αναπληρωτή τον Ζαϊμάκη Εμμανουήλ.
4. Χορταριά Συραγώ, με αναπληρωτή τον Κυραλάκη Εμμανουήλ.
5. Παπαδοσπυριδάκης Εμμανουήλ, με αναπληρώτρια την Πιτσαλίδου Αλεξάνδρα.
6. Ναυπλιώτης Στάυρος, με αναπληρώτρια την Χατζηδάκη Υακίνθη.
7. Αλεξανδράκης Κων/νος, με αναπληρώτρια την Παπαδοπούλου Θεοδώρα.
8. Μακατουνάκης Νικόλαος, με αναπληρώτρια την Καλλέργη-Μίχου Αγαθή.
9. Μάνιου Αργυρώ, με αναπληρωτή τον Φαραζάκης Νικόλαος.
10. Ξενικάκης Εμμανουήλ, με αναπληρώτρια την Γουρνιεζάκη Στέλλα.
11. Βαρβάκη-Κλάδου Γεωργία, με αναπληρώτρια την Νοϊδου Μαρία.

Στελέχωση

Το προσωπικό που απασχολείται στην Α' Βάθμια επιτροπή είναι 17 εργαζόμενοι στην καθαριότητα των σχολικών κτιρίων και 9 εργαζόμενοι ως σχολικοί τροχονόμοι. μ

μ μ μ μ (). Οι σχολικοί τροχονόμοι χαρακτηρίζονται ως εθελοντές και λαμβάνουν μηνιαία αποζημίωση για τις υπηρεσίες τους. Την διοικητική υποστήριξη της Α' Βάθμιας και Β' Βάθμιας επιτροπής έχει αναλάβει η υπάλληλος – προϊστάμενη του Αυτοτελούς Τμήματος Κοινωνικής Προστασίας, Παιδείας και Πολιτισμού του Δήμου, η οποία ασκεί και τις αρμοδιότητες του Γραφείου Παιδείας και των Κέντρων Δια Βίου Μάθησης.

Υλικοτεχνική υποδομή

- Κτηριακό δυναμικό
 - 22 σχολικές μονάδες Πρωτοβάθμιας εκπαίδευσης σε δημοτικά κτίρια
 - 4 σχολικές μονάδες Πρωτοβάθμιας εκπαίδευσης σε μισθωμένα κτίρια.
- Μηχανήματα

5

μ

Οικονομικά

Στον παρακάτω πίνακα συνοψίζεται ο απολογισμός του 2014.

Πίνακας 2.4-27: Πίνακας Απολογισμού Α' Βάθμιας Επιτροπής 2014¹⁰

α/α	Κατηγορίες εσόδων	Ποσό	Κατηγορίες εξόδων	Ποσό
1	Υπόλοιπο προηγούμενου έτους	68.740,99	Αγορές παγίων	2.773,84
2	Επιχορηγήσεις	216.434,36	Αμοιβές τρίτων	54.081,17
3	Έσοδα από εγγύηση σχολικής περιουσίας	1.080,00	Γραφική ύλη	3.291,66
4	Έσοδα από προσόδους σχολικής περιουσίας	8.258,55	Είδη καθαριότητας	6.684,75
5	Λοιπά Έσοδα	2.967,42	Είδη φαρμακείου	641,22
6			Θέρμανση	24.742,71
7			Λοιπές Δαπάνες	66.706,02
8			Παροχές τρίτων	22.582,69
9			Συντηρήσεις επισκευές	14.167,85
			Κρατήσεις	27.611,57
			Σύνολο Εξόδων	223.283,48
			Υπόλοιπο	74.197,84
	Σύνολο Εσόδων	297.481,32	Σύνολο Εσόδων	297.481,32

Πηγή: Α' Βαθμια Επιτροπή, 2014

2.4.5.6 Δευτεροβάθμια Επιτροπή Εκπαίδευσης

Σύσταση

Με την υπ' αριθμ. 73/2011 απόφαση (ΦΕΚ 855/Β/16-5-2011) εγκρίνεται η συγχώνευση Σχολικών επιτροπών Δήμου Μαλεβιζίου» και η σύσταση Νομικού Προσώπου Δημοσίου Δικαίου με την επωνυμία «Β' βάθμια Σχολική Επιτροπή Δήμου Μαλεβιζίου, στην οποία συγχωνεύονται, σύμφωνα με τις διατάξεις του άρθρου 103 του Ν. 3852/2010, οι εξής 3 Σχολικές Επιτροπές:

- Στον πρώην Δήμο Γαζίου: Σχολική Επιτροπή Γυμνασίου Λυκείου Γαζίου (ΦΕΚ 1869/14-9-2007, τ.Β).
- Στον πρώην Δήμο Τυλίσου: Σχολική Επιτροπή Γυμνασίου Τυλίσου (ΦΕΚ 305/10-3-2000,τ.Β').
- Στο πρώην Δήμο Κρουσώνα: Σχολική Επιτροπή Γυμνασίου Λυκείου Κρουσώνα (ΦΕΚ 63/28-1-2000, τ.Β').

Σκοπός

Ο σκοπός της κάθε σχολικής επιτροπής είναι :

¹⁰ Υπόλοιπα οφειλών σχολικής επιτροπής προηγούμενων ετών που μεταφέρθηκαν στο τότε τρέχον έτος (2015): 3362,12€

- Η διαχείριση των πιστώσεων που της διατίθενται για την κάλυψη των δαπανών λειτουργίας των αντίστοιχων σχολείων (θέρμανσης, φωτισμού, ύδρευσης, τηλεφώνου, αναλώσιμων υλικών κ.λπ.).
- Η εκτέλεση έργων για την επισκευή και συντήρηση των αντίστοιχων σχολείων και του κάθε είδους εξοπλισμού τους.
- Η αμοιβή των καθαριστών και καθαριστριών.
- Η καταβολή αποζημίωσης (εξόδων κίνησης) στους σχολικούς τροχονόμους (όπου υπάρχουν).
- Η εισήγηση προς τις αντίστοιχες διευθύνσεις πρωτοβάθμιας και δευτεροβάθμιας για τον εφοδιασμό από τον Ο.Σ.Κ των αντίστοιχων σχολείων με έπιπλα και εξοπλιστικά είδη και από το Υπουργείο Παιδείας με βιβλία για τις αντίστοιχες σχολικές βιβλιοθήκες.
- Η ανάθεση της λειτουργίας των κυλικίων, η διαχείριση των εσόδων από ενδεχόμενη εκμετάλλευση και η συγκρότηση επιτροπής ελέγχου της λειτουργίας τους, σύμφωνα με τις ισχύουσες διατάξεις των σχολικών κυλικίων.

Η κατανομή των εγκεκριμένων πιστώσεων για την κάλυψη των αναγκών των σχολικών μονάδων γίνεται με απόφαση της Σχολικής Επιτροπής λαμβάνοντας υπόψη κυρίως τον αριθμό μαθητών, τον αριθμό τμημάτων, τον αριθμό αιθουσών διδασκαλίας, τη λειτουργία γυμναστηρίων, αιθουσών πολλαπλών χρήσεων, εργαστηρίων, βιβλιοθηκών κ.λπ., την παλαιότητα των κτιρίων, καθώς και τις ειδικότερες ανάγκες των σχολικών μονάδων. Την επισκευή και συντήρηση των σχολικών κτιρίων οι οποίες απαιτούν μεγάλα ποσά (μόνωση ταράτσας επεμβάσεις στο φέροντα οργανισμό κ.ά.) κατά κανόνα πραγματοποιούν οι υπηρεσίες του δήμου με πόρους από το Προγράμματος Δημοσίων Επενδύσεων της χώρας.

Τα **έσοδα** των Σχολικών Επιτροπών προέρχονται:

- Από τις επιχορηγήσεις των δήμων
- Από προσόδους της σχολικής περιουσίας
- Από εκποιήσεις περιουσιακών στοιχείων
- Από κάθε είδους εισφορές, δωρεές, κληρονομίες και κληροδοσίες
- Από κάθε άλλη νόμιμη πηγή.

Για κάθε έσοδο που εισπράττεται υπέρ των Σχολικών Επιτροπών εκδίδεται τριπλότυπο είσπραξης (στέλεχος, απόκομμα και πρωτότυπο). Η χρηματοδότηση από το Υπουργείο Εσωτερικών δίνεται σε δόσεις κατά τη διάρκεια της σχολικής χρονιάς. Στη συνέχεια, η Σχολική Επιτροπή κατανέμει τους πόρους σε κάθε σχολική μονάδα, σύμφωνα με έναν αλγόριθμο με κύριες παραμέτρους τον αριθμό των μαθητών και των αιθουσών, την παλαιότητα του σχολικού κτηρίου.

Διοίκηση

Το Ν.Π.Δ.Δ. διοικείται από 11/μελές Διοικητικό Συμβούλιο αποτελούμενο από:

- Τρεις (3) Διευθυντές και Προϊσταμένους, εκ των πέντε αρχαιότερων, σχολικών μονάδων.
- Δύο (2) εκπροσώπους συλλόγων γονέων και κηδεμόνων.
- Ένα (1) εκπρόσωπο των μαθητικών κοινοτήτων

- Πέντε (5) μέλη (αιρετοί ή δημότες ή κάτοικοι), δύο εκ των οποίων ορίζονται από τη μειοψηφία του Δημοτικού Συμβουλίου.

Ειδικότερα, το 11/μελές Διοικητικό Συμβούλιο του Νομικού Προσώπου Δημοσίου Δικαίου με την επωνυμία «Δευτεροβάθμια Σχολική Επιτροπή Δήμου Μαλεβιζίου» ορίζεται ως εξής:

- Ντουλάκης Ιωάννης (πρόεδρος)
- Λυδάκης Δημήτριος
- Γρυλλάκη Αικατερίνη
- Καλαφατάκης Κων/νος
- Λεμονή Ζαφειρούλα
- Βεργετάκης Αντώνιος
- Γκινούδη Αθηνά
- Νικολιδάκη Μαρία
- Λιάσκου-Βαμβουκάκη Σοφία
- Χριστοφοράκη Μαρία
- Σπανός Γεώργιος

Στελέχωση

Το προσωπικό που απασχολείται στην Α' Βάθμια επιτροπή είναι 6 εργαζόμενοι στην καθαριότητα των σχολικών κτιρίων και 9 εργαζόμενοι ως σχολικοί τροχονόμοι. μ

Την διοικητική υποστήριξη της Α' Βάθμιας και Β' Βάθμιας επιτροπής έχει αναλάβει η υπάλληλος – προϊστάμενη του Αυτοτελούς Τμήματος Κοινωνικής Προστασίας, Παιδείας και Πολιτισμού του Δήμου, η οποία ασκεί και τις αρμοδιότητες του Γραφείου Παιδείας και των Κέντρων Δια Βίου Μάθησης. μ μ μ μ (

Υλικοτεχνική Υποδομή

- Κτηριακό δυναμικό
5 σχολικές μονάδες Δευτεροβάθμιας εκπαίδευσης σε 4 σχολικά κτίρια

- Μηχανήματα

3 μ

Οικονομικά

Ο παρακάτω πίνακας συνοψίζεται ο απολογισμός του 2014.

Πίνακας 2.4-28: Πίνακας Απολογισμού Β' Βάθμιας Επιτροπής 2014¹¹

α/α	Κατηγορίες εσόδων	Ποσό	Κατηγορίες εξόδων	Ποσό
1	Υπόλοιπο προηγούμενου έτους	118.204,49	Αγορές παγίων	20.110,64
2	Επιχορηγήσεις	95200,55	Αμοιβές τρίτων	19572,66
3	Έσοδα από εγγύηση σχολικής περιουσίας	7.732,04	Γραφική ύλη	5.745,61
4	Έσοδα από προσόδους σχολικής περιουσίας	17.086,66	Είδη καθαριότητας	6.091,10
5	Λοιπά Έσοδα	6.139,74	Θέρμανση	6.005,71
6			Λοιπές Δαπάνες	34.890,46
7			Παροχές τρίτων	6.728,47
8			Συντηρήσεις επισκευές	21.103,16
9			Φάρμακα - αναλώσιμο υγειονομικό υλικό	800,36
			Κρατήσεις	14.161,50
			Σύνολο Εξόδων	135.209,67
			Υπόλοιπο	109.153,81
	Σύνολο Εσόδων	244.363,48	Σύνολο Εσόδων	244.363,48

Πηγή: Β' Βαθμια Επιτροπή, 2014

2.4.5.7 Δημοτικό Λιμενικό Ταμείο

Με το υπ' αριθμό 183/25-06-2001 Π.Δ. (ΦΕΚ Α' 149/05-07-2001 συστάθηκε στο Δήμο Γαζίου ΝΠΔΔ με την επωνυμία «Δημοτικό Λιμενικό Ταμείο Γαζίου» με έδρα το Δήμο Γαζίου, το οποίο λειτουργεί σύμφωνα με τις διατάξεις του άρθρου 244 του Ν.3463/06.

Με την απόφαση Δ.Σ. Μαλεβιζίου το Δημοτικό Λιμενικό Ταμείο Γαζίου, μετονομάστηκε σε ΔΗΜΟΤΙΚΟ ΛΙΜΕΝΙΚΟ ΤΑΜΕΙΟ ΜΑΛΕΒΙΖΙΟΥ, με έδρα την έδρα του Δήμου Μαλεβιζίου και αρμοδιότητα τις λιμενικές διευκολύνσεις που οριοθετούνται στα όρια του Δήμου Μαλεβιζίου.

Το Διοικητικό Συμβούλιο του Δημοτικού Λιμενικού Ταμείου είναι 9μελές και η σύνθεσή του είναι η εξής:

- Πρόεδρος του Διοικητικού Συμβουλίου είναι ο Δήμαρχος ή άλλο μέλος αιρετό ή μη που ορίζεται από το δημοτικό Συμβούλιο.
- Ένα (1) μέλος, που είναι ο προϊστάμενος της Λιμενικής αρχής με τον αναπληρωτή του.
- Επτά μέλη που μπορεί να είναι Δημοτικοί Σύμβουλοι και δημότες ή κάτοικοι που έχουν ανάλογη ή κοινωνική δράση ή ειδικές γνώσεις, ανάλογα με το σκοπό του Ν.Π.Δ.Δ. με τους αναπληρωτές τους.

Συγκεκριμένα, σύμφωνα την απόφαση 4/2016 (ΑΔΑ: 7ΡΨΒΩΛΣ-ΩΥΣ) του Δημοτικού Συμβουλίου του Δήμου Μαλεβιζίου, το Δ.Σ. του Λιμενικού Ταμείου αποτελείται από τους παρακάτω:

¹¹ Υπόλοιπα οφειλών σχολικής επιτροπής προηγούμενων ετών που μεταφέρθηκαν στο τότε τρέχον έτος (2015): 6479,62

1. Κουβίδης Δημήτριος προϊστάμενος του Λιμενικού Τμήματος Ληνοπεραμάτων, με αναπληρωτή του τον Κοτσιφό Ιωάννη.
2. Παρασύρης Ευάγγελος, Δημοτικός Σύμβουλος, με αναπληρωτή του τον Λεβεντάκη Εμμανουήλ.
3. Ματθαίος Μανιούδης, Δημοτικός Σύμβουλος, με αναπληρωτή του τον Δημήτρη Τζεδάκη, Δημοτικό Σύμβουλο.
4. Αντώνης Ροδίτης, δημότης, με αναπληρωτή τον Εμμανουήλ Γενναράκη, Δημοτικό Σύμβουλο, (οι οποίοι υποδείχτηκαν από τη μείζονα αντιπολίτευση).
5. Βασιλική Κρητσωτάκη, δημότισσα, με αναπληρωτή τον Κρανιωτάκη Παύλοδημότη (οι οποίοι υποδείχτηκαν από την ελάσσονα αντιπολίτευση).
6. Αγάπη Σταματάκη, δημότισσα, με αναπληρωτή τον Περάκη Γεώργιο, δημότη.
7. Αντώνης Στρατάκης, δημότης από τη Δ.Κ. Ροδιάς, με αναπληρωτή τον Γιάννη Στρατάκη.
8. Σάββας Νικολιδάκης, δημότης με αναπληρωτή τον Θεοφάνη Καραμπά, δημότη.
9. Βασιλική Τερζάκη, δημότισσα, με αναπληρωτή Γεώργιο Βιτσάκη, μέλος του Ναυταθλητικού Ομίλου Γαζίου.

Πρόεδρος του Διοικητικού Συμβουλίου του Δημοτικού Λιμενικού Ταμείου Μαλεβιζίου ορίστηκε το τακτικό μέλος του ΔΣ Ευάγγελος Παρασύρης.

Το Δημοτικό Λιμενικό Ταμείο Μαλεβιζίου δεν διαθέτει προσωπικό, ούτε μόνιμο ούτε ιδιωτικού δικαίου. Για θέματα γραμματειακής υποστήριξης εξυπηρετείται από μόνιμο υπάλληλο του Δήμου Μαλεβιζίου. Επιπλέον, το Ν.Π.Δ.Δ. δεν διαθέτει κτιριακή και υλικοτεχνική υποδομή.

Οι απολογισμοί εσόδων και εξόδων του Δημοτικού Λιμενικού Ταμείου του Δήμου Μαλεβιζίου για το 2015 παρατίθενται αναλυτικά στους πίνακες που ακολουθούν.

Πίνακας 2.4-29: Ταμειακός Απολογιστικός Πίνακας έτους 2015

ΕΣΟΔΑ

Κωδικός	Περιγραφή	Προϋπολογισθέντα	Αναμορφώσεις	Προϋπολογισθέντα όπως Διαμορφώθηκαν	Βεβαιωθέντα	Διαγραφέντα	Εισπραχθέντα	Εισπρακτέα Υπόλοιπα
0	ΤΑΚΤΙΚΑ ΕΣΟΔΑ	5.050,00	0,00	5.050,00	4.990,32	0,00	4.990,32	0,00
2	ΕΣΟΔΑ ΑΠΟ ΚΙΝΗΤΗ ΠΕΡΙΟΥΣΙΑ	50,00	0,00	50,00	0,00	0,00	0,00	0,00
21	Τόκοι κεφαλαίων	50,00	0,00	50,00	0,00	0,00	0,00	0,00
211	Τόκοι χρηματικών καταθέσεων σε τράπεζες	50,00	0,00	50,00	0,00	0,00	0,00	0,00
7	ΛΟΙΠΑ ΤΑΚΤΙΚΑ ΕΣΟΔΑ	5.000,00	0,00	5.000,00	4.990,32	0,00	4.990,32	0,00
71	Λοιπά τακτικά έσοδα	5.000,00	0,00	5.000,00	4.990,32	0,00	4.990,32	0,00
717	Έσοδα από τουριστικούς λιμένες και ζώνες αγκυροβολίου (άρθρο 36 Ν 2160/93, άρθρο 27 Ν 2636/98)	5.000,00	0,00	5.000,00	4.990,32	0,00	4.990,32	0,00
7.170.001	Τέλη ελλιμενισμού σκαφών	5.000,00	0,00	5.000,00	4.990,32	0,00	4.990,32	0,00
4	ΕΙΣΠΡΑΞΕΙΣ ΥΠΕΡ ΤΟΥ ΔΗΜΟΣΙΟΥ ΚΑΙ ΤΡΙΤΩΝ ΚΑΙ ΕΠΙΣΤΡΟΦΕΣ ΧΡΗΜΑΤΩΝ	1.500,00	5,00	1.505,00	1.153,04	0,00	1.153,04	0,00
41	ΕΙΣΠΡΑΞΕΙΣ ΥΠΕΡ ΤΟΥ ΔΗΜΟΣΙΟΥ ΚΑΙ ΤΡΙΤΩΝ	1.500,00	5,00	1.505,00	1.153,04	0,00	1.153,04	0,00
411	Συνταξιοδοτικές εισφορές	200,00	0,00	200,00	0,00	0,00	0,00	0,00
4111	Εισφορά υπέρ του Δημοσίου στις	200,00	0,00	200,00	0,00	0,00	0,00	0,00

Κωδικός	Περιγραφή	Προϋπολογισθέντα	Αναμορφώσεις	Προϋπολογισθέντα όπως Διαμορφώθηκαν	Βεβαιωθέντα	Διαγραφέντα	Εισπραχθέντα	Εισπρακτέα Υπόλοιπα
	αποδοχές και τα έξοδα παράστασης							
412	Φόροι και λοιπές επιβαρύνσεις	860,00	0,00	860,00	187,22	0,00	187,22	0,00
4121	Φόροι μισθωτών υπηρεσιών	200,00	0,00	200,00	187,22	0,00	187,22	0,00
4123	Φόρων προμηθευτών εργολάβων ελ. Επαγγελματιών κλπ	660,00	0,00	660,00	0,00	0,00	0,00	0,00
413	Ασφαλιστικές εισφορές	440,00	5,00	445,00	300,24	0,00	300,24	0,00
4131	Εισφορές σε ασφαλιστικούς οργανισμούς και ταμεία	440,00	5,00	445,00	300,24	0,00	300,24	0,00
41.310.001	ΕΤΕΑ/ΤΕΑΔΚΥ μισθοδοσίας ΚΑΕ 83787	100,00	0,00	100,00	64,22	0,00	64,22	0,00
41.310.002	ΤΥΔΚΥ ΚΑΕ 82514	200,00	0,00	200,00	161,09	0,00	161,09	0,00
41.310.004	ΤΠΔΥ/ΤΠΔΚΥ Μισθοδοσίας κ.α. 83781	50,00	5,00	55,00	53,52	0,00	53,52	0,00
41.310.005	ΜΤΠΥ 1%	20,00	0,00	20,00	0,00	0,00	0,00	0,00
41.310.007	Τ.Π.Δ.Υ. 1% Ν. 3986/11 Άρθρο 38 ΚΑΕ 82627	20,00	0,00	20,00	0,00	0,00	0,00	0,00
41.310.008	ΕΙΣΦΟΡΑ ΑΛΛΗΛΕΓΓΥΗΣ Ν. 2% 3986/2011 αρθ. 38	50,00	0,00	50,00	21,41	0,00	21,41	0,00
414	Λοιπές εισπράξεις υπέρ τρίτων	0,00	0,00	0,00	665,58	0,00	665,58	0,00

Κωδικός	Περιγραφή	Προϋπολογισθέντα	Αναμορφώσεις	Προϋπολογισθέντα όπως Διαμορφώθηκαν	Βεβαιωθέντα	Διαγραφέντα	Εισπραχθέντα	Εισπρακτέα Υπόλοιπα
4142	Λοιπές κρατήσεις υπέρ τρίτων	0,00	0,00	0,00	665,58	0,00	665,58	0,00
41.420.001	Φόρος Προστιθέμενης Αξίας	0,00	0,00	0,00	665,58	0,00	665,58	0,00
5	ΧΡΗΜΑΤΙΚΟ ΥΠΟΛΟΙΠΟ	10.000,00	0,00	10.000,00	9.866,16	0,00	9.866,16	0,00
51	ΧΡΗΜΑΤΙΚΟ ΥΠΟΛΟΙΠΟ ΠΡΟΗΓΟΥΜΕΝΗΣ ΧΡΗΣΗΣ	10.000,00	0,00	10.000,00	9.866,16	0,00	9.866,16	0,00
511	Χρηματικό Υπόλοιπο προερχόμενο από τακτικά έσοδα	10.000,00	0,00	10.000,00	3.858,14	0,00	3.858,14	0,00
5111	Χρηματικό υπόλοιπο προερχόμενο από τακτικά έσοδα	10.000,00	0,00	10.000,00	3.858,14	0,00	3.858,14	0,00
512	Χρηματικό Υπόλοιπο προερχόμενο από έκτακτα έσοδα	0,00	0,00	0,00	6.008,02	0,00	6.008,02	0,00
5121	Χρηματικό υπόλοιπο προερχόμενο από έκτακτα έσοδα	0,00	0,00	0,00	6.008,02	0,00	6.008,02	0,00
ΓΕΝΙΚΟ ΣΥΝΟΛΟ		16.550,00	5,00	16.555,00	16.009,52	0,00	16.009,52	0,00

ΕΞΟΔΑ

Κωδικός	Περιγραφή	Προϋπολογισθέντα	Αναμορφώσεις	Προϋπολ/ντα όπως Διαμορφώθηκαν	Δεσμευθέντα	Υποχρεώσεις προς Τρίτους	Ενταλθέντα	Πληρωθέντα	Πληρωτέα Υπόλοιπα	Αδιάθετες Πιστώσεις	Υπερβάσεις
	ΓΕΝΙΚΕΣ ΥΠΗΡΕΣΙΕΣ	1.170,00	0,00	1.170,00	67,00	66,52	66,52	66,52	0	1.103,48	0
6	ΕΞΟΔΑ ΧΡΗΣΗΣ	1.170,00	0,00	1.170,00	67,00	66,52	66,52	66,52	0	1.103,48	0
60	Αμοιβές και έξοδα προσωπικού	170,00	0,00	170,00	67,00	66,52	66,52	66,52	0	103,48	0
605	Εργοδοτικές εισφορές Δήμων και κοινοτήτων κοινωνικής ασφάλισης	170,00	0,00	170,00	67,00	66,52	66,52	66,52	0	103,48	0
6056	Ετήσια εισφορά στο ΤΑΔΚΥ (άρθρα 3ν. 1726/44, 30Ν. 2262/52 100 νδ 4260/61 και 33 νδ 5441/66)	170,00	0,00	170,00	67,00	66,52	66,52	66,52	0	103,48	0
60.560.001	Ετήσια εισφορά στο ΤΕΑΔΥ/ΤΕΑΔΚΥ (άρθρα 3 ν. 1726/44, 30 ν. 2262/52, 100 νδ 4260/61)	130,00	0,00	130,00	50,00	49,89	49,89	49,89	0	80,11	0

Κωδικός	Περιγραφή	Προϋπολογισθέντα	Αναμορφώσεις	Προϋπολ/ντα όπως Διαμορφώθηκαν	Δεσμευθέντα	Υποχρεώσεις προς Τρίτους	Ενταλθέντα	Πληρωθέντα	Πληρωτέα Υπόλοιπα	Αδιάθετες Πιστώσεις	Υπερβάσεις
	και 33 νδ 5441/66)										
60.560.002	Ετήσια εισφορά στο ΤΠΔΥ/ΤΠΔΚΥ (άρθρα 3 ν. 1726/44, 30 ν. 2262/52, 100 νδ 4260/61 και 33 νδ 5441/66)	40,00	0,00	40,00	17,00	16,63	16,63	16,63	0	23,37	0
64	Λοιπά γενικά έξοδα	1.000,00	0,00	1.000,00	0,00	0,00	0,00	0,00	0	1.000,00	0
642	Οδοιπορικά έξοδα και ταξιδιών	500,00	0,00	500,00	0,00	0,00	0,00	0,00	0	500	0
6421	Οδοιπορικά έξοδα και αποζημίωση μετακινούμενων συμβούλων	500,00	0,00	500,00	0,00	0,00	0,00	0,00	0	500	0
649	Διάφορα έξοδα γενικής φύσεως	500,00	0,00	500,00	0,00	0,00	0,00	0,00	0	500	0

Κωδικός	Περιγραφή	Προϋπολογισθέντα	Αναμορφώσεις	Προϋπολ/ντα όπως Διαμορφώθηκαν	Δεσμευθέντα	Υποχρεώσεις προς Τρίτους	Ενταλθέντα	Πληρωθέντα	Πληρωτέα Υπόλοιπα	Αδιάθετες Πιστώσεις	Υπερβάσεις
6495	Λοιπές δαπάνες γενικής φύσεως	500,00	0,00	500,00	0,00	0,00	0,00	0,00	0	500	0
	ΟΙΚΟΝΟΜΙΚΕΣ ΔΙΟΙΚΗΤΙΚΕΣ ΥΠΗΡΕΣΙΕΣ	13.700,00	66,64	13.766,64	2.450,64	2.252,56	2.252,56	2.252,56	0	11.514,08	0
6	ΕΞΟΔΑ ΧΡΗΣΗΣ	13.700,00	66,64	13.766,64	2.450,64	2.252,56	2.252,56	2.252,56	0	11.514,08	0
60	Αμοιβές και έξοδα προσωπικού	1.600,00	0,00	1.600,00	1.300,00	1.236,31	1.236,31	1.236,31	0	363,69	0
601	Αποδοχές μονίμων υπάλληλων	1.300,00	0,00	1.300,00	1.300,00	1.236,31	1.236,31	1.236,31	0	63,69	0
6012	Αποζημίωση υπερωριακής εργασίας και για εξαιρέσιμες ημέρες και νυκτερινές ώρες και λοιπές πρόσθετες αμοιβές	1.300,00	0,00	1.300,00	1.300,00	1.236,31	1.236,31	1.236,31	0	63,69	0
605	Εργοδοτικές εισφορές Δήμων και κοινοτήτων	300,00	0,00	300,00	0,00	0,00	0,00	0,00	0	300	0

Κωδικός	Περιγραφή	Προϋπολογισθέντα	Αναμορφώσεις	Προϋπολ/ντα όπως Διαμορφώθηκαν	Δεσμευθέντα	Υποχρεώσεις προς Τρίτους	Ενταλθέντα	Πληρωθέντα	Πληρωτέα Υπόλοιπα	Αδιάθετες Πιστώσεις	Υπερβάσεις
	κοινωνικής ασφάλισης										
6051	Εργοδοτικές εισφορές προσωπικού με σύμβαση Δημοσίου Δικαίου	300,00	0,00	300,00	0,00	0,00	0,00	0,00	0	300	0
61	Αμοιβές αιρετών και τρίτων	10.000,00	0,00	10.000,00	0,00	0,00	0,00	0,00	0	10.000,00	0
611	Αμοιβές και έξοδα ελευθέρων επαγγελματιών	10.000,00	0,00	10.000,00	0,00	0,00	0,00	0,00	0	10.000,00	0
6117	Λοιπές αμοιβές λοιπών εκτελούντων ειδικές υπηρεσίες με την ιδιότητα του ελεύθερου επαγγελματία	10.000,00	0,00	10.000,00	0,00	0,00	0,00	0,00	0	10.000,00	0

Κωδικός	Περιγραφή	Προϋπολογισθέντα	Αναμορφώσεις	Προϋπολ/ντα όπως Διαμορφώθηκαν	Δεσμευθέντα	Υποχρεώσεις προς Τρίτους	Ενταλθέντα	Πληρωθέντα	Πληρωτέα Υπόλοιπα	Αδιάθετες Πιστώσεις	Υπερβάσεις
61.170.001	Υπηρεσία για την διαδικασία αδειοδότησης του Υδατοδρομίου Λιμένα Παντάνασσας	10.000,00	0,00	10.000,00	0,00	0,00	0,00	0,00	0	10.000,00	0
62	Παροχές τρίτων	2.100,00	-1.000,00	1.100,00	84,00	84,00	84,00	84,00	0	1.016,00	0
621	Παροχές παραγωγικής διαδικασίας	500,00	0,00	500,00	0,00	0,00	0,00	0,00	0	500	0
6211	Αντίτιμο ηλεκτρικού ρεύματος για φωτισμό οδών, Πλατειών και κοινοχρήστων χώρων και παραγωγικής διαδικασίας	500,00	0,00	500,00	0,00	0,00	0,00	0,00	0	500	0
626	Συντήρηση και επισκευή αγαθών διαρκούς χρήσης από τρίτους	1.000,00	-1.000,00	0,00	0,00	0,00	0,00	0,00	0	0	0

Κωδικός	Περιγραφή	Προϋπολογισθέντα	Αναμορφώσεις	Προϋπολ/ντα όπως Διαμορφώθηκαν	Δεσμευθέντα	Υποχρεώσεις προς Τρίτους	Ενταλθέντα	Πληρωθέντα	Πληρωτέα Υπόλοιπα	Αδιάθετες Πιστώσεις	Υπερβάσεις
6261	Συντήρηση και επισκευή κτιρίων ακινήτων	500,00	-500,00	0,00	0,00	0,00	0,00	0,00	0	0	0
6262	Συντήρηση και επισκευή λοιπών μονίμων εγκαταστάσεων (πλην κτιρίων έργων)	500,00	-500,00	0,00	0,00	0,00	0,00	0,00	0	0	0
627	Υδρευση, Φωτισμός, Καθαριότητα (λοιπές παροχές τρίτων)	600,00	0,00	600,00	84,00	84,00	84,00	84,00	0	516	0
6271	Υδρευση δημοτικών κτιρίων κ.λ.π.	600,00	0,00	600,00	84,00	84,00	84,00	84,00	0	516	0
63	Φόροι - Τέλη	0,00	1.016,64	1.016,64	1.016,64	883,05	883,05	883,05	0	133,59	0
631	Φόροι	0,00	1.016,64	1.016,64	1.016,64	883,05	883,05	883,05	0	133,59	0
6312	Λοιποί φόροι	0,00	1.016,64	1.016,64	1.016,64	883,05	883,05	883,05	0	133,59	0
63.120.001	Φόρος Προστιθέμενης αξίας	0,00	1.000,00	1.000,00	1.000,00	866,41	866,41	866,41	0	133,59	0

Κωδικός	Περιγραφή	Προϋπολογισθέντα	Αναμορφώσεις	Προϋπολ/ντα όπως Διαμορφώθηκαν	Δεσμευθέντα	Υποχρεώσεις προς Τρίτους	Ενταλθέντα	Πληρωθέντα	Πληρωτέα Υπόλοιπα	Αδιάθετες Πιστώσεις	Υπερβάσεις
63.120.002	Τέλος για τη χρηματοδότηση της Ρυθμιστικής Αρχής Λιμένων (Ρ.Α.Λ.)	0,00	16,64	16,64	16,64	16,64	16,64	16,64	0	0	0
66	Δαπάνες προμήθειας αναλωσίμων	0,00	50,00	50,00	50,00	49,20	49,20	49,20	0	0,8	0
661	Έντυπα, βιβλία, γραφική ύλη, εκδόσεις	0,00	50,00	50,00	50,00	49,20	49,20	49,20	0	0,8	0
6613	Προμήθεια εντύπων και υλικών μηχανογράφησης και πολλαπλών εκτυπώσεων	0,00	50,00	50,00	50,00	49,20	49,20	49,20	0	0,8	0
	ΠΡΟΒΛΕΨΕΙΣ	1.500,00	17,00	1.517,00	1.267,43	1.149,89	1.149,89	1.149,89	0	367,11	0
8	ΠΡΟΒΛΕΨΕΙΣ	1.500,00	17,00	1.517,00	1.267,43	1.149,89	1.149,89	1.149,89	0	367,11	0
81	Πληρωμές υποχρεώσεων (Π.Ο.Ε.)	0,00	12,00	12,00	12,00	12,00	12,00	12,00	0	0	0
811	Πληρωμές υποχρεώσεων λειτουργικών	0,00	12,00	12,00	12,00	12,00	12,00	12,00	0	0	0

Κωδικός	Περιγραφή	Προϋπολογισθέντα	Αναμορφώσεις	Προϋπολ/ντα όπως Διαμορφώθηκαν	Δεσμευθέντα	Υποχρεώσεις προς Τρίτους	Ενταλθέντα	Πληρωθέντα	Πληρωτέα Υπόλοιπα	Αδιάθετες Πιστώσεις	Υπερβάσεις
	δαπανών (ΠΟΕ)										
8114	Φόροι - Τέλη	0,00	12,00	12,00	12,00	12,00	12,00	12,00	0	0	0
81.140.001	Φόρος προμηθευτών	0,00	12,00	12,00	12,00	12,00	12,00	12,00	0	0	0
82	Λοιπές αποδόσεις	1.500,00	5,00	1.505,00	1.255,43	1.137,89	1.137,89	1.137,89	0	367,11	0
821	Απόδοση συνταξιοδοτικών εισφορών	200,00	0,00	200,00	0,00	0,00	0,00	0,00	0	200	0
8211	Απόδοση εισφοράς υπέρ του Δημοσίου στις αποδοχές και τα έξοδα παράστασης	200,00	0,00	200,00	0,00	0,00	0,00	0,00	0	200	0
822	Απόδοση φόρων και λοιπών επιβαρύνσεων	860,00	0,00	860,00	850,43	837,65	837,65	837,65	0	22,35	0
8221	Απόδοση φόρων μισθωτών υπηρεσιών	200,00	0,00	200,00	200,00	187,22	187,22	187,22	0	12,78	0
8223	Απόδοση φόρων προμηθευτών εργολάβων ελ. Επαγγελματιών κλπ	660,00	0,00	660,00	0,00	0,00	0,00	0,00	0	660	0

Κωδικός	Περιγραφή	Προϋπολογισθέντα	Αναμορφώσεις	Προϋπολ/ντα όπως Διαμορφώθηκαν	Δεσμευθέντα	Υποχρεώσεις προς Τρίτους	Ενταλθέντα	Πληρωθέντα	Πληρωτέα Υπόλοιπα	Αδιάθετες Πιστώσεις	Υπερβάσεις
8224	Λοιπές αποδόσεις κρατήσεων υπερ του Δημοσίου	0,00	0,00	0,00	650,43	650,43	650,43	650,43	0	0	650,43
82.240.001	Φόρος Προστιθέμενης αξίας	0,00	0,00	0,00	650,43	650,43	650,43	650,43	0	0	650,43
823	Απόδοση Ασφαλιστικών εισφορών	440,00	5,00	445,00	405,00	300,24	300,24	300,24	0	144,76	0
8231	Εισφορές σε ασφαλιστικούς οργανισμούς και ταμεία	440,00	5,00	445,00	405,00	300,24	300,24	300,24	0	144,76	0
82.310.001	ΕΤΕΑ/ΤΕΑΔΚΥ μισθοδοσίας ΚΑΕ 83787	100,00	0,00	100,00	100,00	64,22	64,22	64,22	0	35,78	0
82.310.002	ΤΥΔΚΥ ΚΑΕ 82514	200,00	0,00	200,00	200,00	161,09	161,09	161,09	0	38,91	0
82.310.004	ΤΠΔΥ/ΤΠΔΚΥ Μισθοδοσίας κ.α. 83781	50,00	5,00	55,00	55,00	53,52	53,52	53,52	0	1,48	0
82.310.005	ΜΤΠΥ (1% Πρόσθετες Αμοιβές Μη Μετόχων)	20,00	0,00	20,00	0,00	0,00	0,00	0,00	0	20	0
82.310.006	Τ.Π.Δ.Υ. 1% Ν. 3986/11	20,00	0,00	20,00	0,00	0,00	0,00	0,00	0	20	0

Κωδικός	Περιγραφή	Προϋπολογισθέντα	Αναμορφώσεις	Προϋπολ/ντα όπως Διαμορφώθηκαν	Δεσμευθέντα	Υποχρεώσεις προς Τρίτους	Ενταλθέντα	Πληρωθέντα	Πληρωτέα Υπόλοιπα	Αδιάθετες Πιστώσεις	Υπερβάσεις
	Άρθρο 38 ΚΑΕ 82627										
82.310.007	ΕΙΣΦΟΡΑ ΑΛΛΗΛΕΓΓΥΗΣ Ν. 2% 3986/2011 αρθ. 38	50,00	0,00	50,00	50,00	21,41	21,41	21,41	0	28,59	0
	ΑΠΟΘΕΜΑΤΙΚΟ	180,00	-78,64	101,36	0,00	0,00	0,00	0,00	0	101,36	0
9	ΑΠΟΘΕΜΑΤΙΚΟ	180,00	-78,64	101,36	0,00	0,00	0,00	0,00	0	101,36	0
91	Ποσό διαθέσιμο για αναπλήρωση των ανεπαρκών πιστώσεων για τη δημιουργία νέων μη προβλεπόμενων στον προϋπολογισμό	180,00	-78,64	101,36	0,00	0,00	0,00	0,00	0	101,36	0
911	Αποθεματικό	180,00	-78,64	101,36	0,00	0,00	0,00	0,00	0	101,36	0
9111	Αποθεματικό	180,00	-78,64	101,36	0,00	0,00	0,00	0,00	0	101,36	0
ΓΕΝΙΚΟ ΣΥΝΟΛΟ		16.550,00	5,00	16.555,00	3.785,07	3.468,97	3.468,97	3.468,97	0,00	13.736,46	650,43

2.5 Αξιολόγηση ΟΕΥ και Νομικών Προσώπων Δήμου Μαλεβιζίου

2.5.1 Κεντρικές Υπηρεσίες του Δήμου

ΔΙΕΥΘΥΝΣΗ ΔΙΟΙΚΗΤΙΚΩΝ ΥΠΗΡΕΣΙΩΝ

ΑΔΥΝΑΤΑ ΣΗΜΕΙΑ
<ul style="list-style-type: none"> • Απουσία πληροφοριακού συστήματος και βάσης δεδομένων • Ελλιπής πολιτική επιμόρφωσης του προσωπικού σε ορισμένους τομείς • Ανάγκη υποστήριξης της Διεύθυνσης από άλλες υπηρεσίες του Δήμου ή εξωτερικούς συνεργάτες σε θέματα νομικής υποστήριξης και ηλεκτρονικής διαχείρισης προσωπικού • Ελλείψεις σε ανθρώπινο δυναμικό
ΙΣΧΥΡΑ ΣΗΜΕΙΑ
<ul style="list-style-type: none"> • Καλή συνεργασία με άλλες υπηρεσίες • Επάρκεια ειδικοτήτων και προσόντων του υπάρχοντος προσωπικού για τις απαιτήσεις των δραστηριοτήτων της Διεύθυνσης • Συστηματική πολιτική επιμόρφωσης του προσωπικού της Διεύθυνσης • Οι υπάρχοντες χώροι εγκατάστασης της υπηρεσίας είναι επαρκείς, κατάλληλοι και λειτουργικοί

ΔΙΕΥΘΥΝΣΗ ΚΕΠ

ΑΔΥΝΑΤΑ ΣΗΜΕΙΑ
<ul style="list-style-type: none"> • Ελλείψεις σε ανθρώπινο δυναμικό • Έλλειψη συστηματικής πολιτικής επιμόρφωσης του υπάρχοντος προσωπικού • Ανεπαρκής ηλεκτρομηχανολογικός εξοπλισμός για την κάλυψη των αναγκών εξυπηρέτησης των πολιτών • Ελλιπής συντήρηση κτιριακών εγκαταστάσεων • Ανεπαρκής εξοπλισμός πληροφορικής και εξοπλισμός γραφείου
ΙΣΧΥΡΑ ΣΗΜΕΙΑ
<ul style="list-style-type: none"> • Επάρκεια προσόντων του υπάρχοντος ανθρώπινου δυναμικού για την κάλυψη των απαιτήσεων των δραστηριοτήτων της Διεύθυνσης • Επαρκείς, κατάλληλοι και λειτουργικοί χώροι εγκατάστασης της Διεύθυνσης • Άριστη συνεργασία της Διεύθυνσης με τις υπηρεσίες εκτός Δήμου • Η Διεύθυνση ανταποκρίνεται αποτελεσματικά στις ανάγκες εξυπηρέτησης των πολιτών με τον καλύτερο δυνατό τρόπο

ΔΙΕΥΘΥΝΣΗ ΟΙΚΟΝΟΜΙΚΩΝ ΥΠΗΡΕΣΙΩΝ

ΑΔΥΝΑΤΑ ΣΗΜΕΙΑ
<ul style="list-style-type: none"> • Δεν ασκείται συστηματική πολιτική επιμόρφωσης του προσωπικού της υπηρεσίας • Ανεπαρκείς και μη λειτουργικοί χώροι εγκατάστασης της Διεύθυνσης • Υπάρχουν ανάγκες σε Η/Μ εξοπλισμό • Έλλειψη διαλειτουργικότητας μεταξύ Οικονομικής - Τεχνικής Υπηρεσίας και μεταξύ της Οικονομικής - Διοικητικής Υπηρεσίας • Ελλιπής μηχανογράφηση κρίσιμων διαδικασιών λειτουργίας της υπηρεσίας
ΙΣΧΥΡΑ ΣΗΜΕΙΑ
<ul style="list-style-type: none"> • Τα προσόντα και οι ειδικότητες του υπάρχοντος προσωπικού αντιστοιχούν στις απαιτήσεις των δραστηριοτήτων της Υπηρεσίας • Γίνεται προγραμματισμός και προβλέπονται διαδικασίες παρακολούθησης και αξιολόγησης του έργου της Υπηρεσίας σε όλα τα τμήματά της • Η υπηρεσία ανταποκρίνεται σε μεγάλο βαθμό στις ανάγκες των αποδεκτών της και στο έργο που έχει να επιτελέσει

ΔΙΕΥΘΥΝΣΗ ΤΕΧΝΙΚΩΝ ΥΠΗΡΕΣΙΩΝ ΚΑΙ ΠΟΛΕΟΔΟΜΙΑΣ

ΑΔΥΝΑΤΑ ΣΗΜΕΙΑ
<ul style="list-style-type: none"> • Οι ειδικότητες και τα προσόντα του προσωπικού δεν επαρκούν για τις απαιτήσεις των δραστηριοτήτων της υπηρεσίας • Οι κτιριακές εγκαταστάσεις της Διεύθυνσης θεωρούνται ανεπαρκείς και ακατάλληλες για τις ανάγκες της υπηρεσίας • Υπάρχουν ελλείψεις σε Η/Μ εξοπλισμό και εξοπλισμό πληροφορικής • Δεν υπάρχει Βάση Δεδομένων και εφαρμογή παρακολούθησης του φυσικού αντικειμένου των έργων • Δεν υπάρχει σύνδεση με το πληροφοριακό σύστημα της Οικονομικής Υπηρεσίας για την παρακολούθηση του οικονομικού αντικειμένου των έργων • Δεν γίνεται αξιολόγηση του έργου της υπηρεσίας
ΙΣΧΥΡΑ ΣΗΜΕΙΑ
<ul style="list-style-type: none"> • Ασκείται συστηματική πολιτική επιμόρφωσης του προσωπικού της Διεύθυνσης • Υπάρχει συνεργασία της Διεύθυνσης με άλλες υπηρεσίες του Δήμου και με εξωτερικούς συνεργάτες • Γίνεται προγραμματισμός της δράσης της Υπηρεσίας

ΔΙΕΥΘΥΝΣΗ ΤΟΠΙΚΗΣ ΟΙΚΟΝΟΜΙΚΗΣ ΑΝΑΠΤΥΞΗΣ, ΠΕΡΙΒΑΛΛΟΝΤΟΣ ΚΑΙ ΠΡΑΣΙΝΟΥ

ΑΔΥΝΑΤΑ ΣΗΜΕΙΑ
<ul style="list-style-type: none"> • Το προσωπικό της Διεύθυνσης δεν επαρκεί για την κάλυψη των δραστηριοτήτων της • Δεν ασκείται συστηματική πολιτική επιμόρφωσης του προσωπικού

<ul style="list-style-type: none"> • Παρουσιάζονται ελλείψεις σε Η/Μ εξοπλισμό και εξοπλισμό πληροφορικής
ΙΣΧΥΡΑ ΣΗΜΕΙΑ
<ul style="list-style-type: none"> • Οι υπάρχουσες κτιριακές εγκαταστάσεις της Διεύθυνσης κρίνονται επαρκείς και λειτουργικές για τις ανάγκες της υπηρεσίας • Υπάρχει υποστήριξη της Υπηρεσίας από το Τμήμα Πληροφορικής του Δήμου καθώς και από την Τεχνική Υπηρεσία

ΔΙΕΥΘΥΝΣΗ ΚΑΘΑΡΙΟΤΗΤΑΣ ΚΑΙ ΑΝΑΚΥΚΛΩΣΗΣ

ΑΔΥΝΑΤΑ ΣΗΜΕΙΑ
<ul style="list-style-type: none"> • Το προσωπικό δεν επαρκεί ούτε ως ειδικότητες, ούτε ως αριθμός για τις απαιτήσεις των δραστηριοτήτων της υπηρεσίας • Δεν ασκείται συστηματική πολιτική επιμόρφωσης του προσωπικού • Οι χώροι εγκατάστασης της υπηρεσίας κρίνονται ανεπαρκείς, ακατάλληλοι και μη λειτουργικοί • Υπάρχουν ανάγκες σε Η/Μ εξοπλισμό καθώς και σε εξοπλισμό πληροφορικής και γραφείου
ΙΣΧΥΡΑ ΣΗΜΕΙΑ
<ul style="list-style-type: none"> • Δεν υπάρχουν οργανωτικά προβλήματα μεταξύ των τμημάτων της Διεύθυνσης • Υπάρχει υποστήριξη και συνεργασία της Διεύθυνσης με άλλες υπηρεσίες του Δήμου καθώς και με εξωτερικούς συνεργάτες • Στο μέτρο του δυνατού επιτυγχάνονται οι στόχοι της Διεύθυνσης • Υπάρχει μεγάλο ποσοστό αποτελεσματικότητας της λειτουργίας της υπηρεσίας στην κάλυψη των αναγκών των αποδεκτών της

ΑΥΤΟΤΕΛΕΣ ΓΡΑΦΕΙΟ ΕΠΙΚΟΙΝΩΝΙΑΣ ΚΑΙ ΔΗΜΟΣΙΩΝ ΣΧΕΣΕΩΝ

ΑΔΥΝΑΤΑ ΣΗΜΕΙΑ
ΙΣΧΥΡΑ ΣΗΜΕΙΑ
<ul style="list-style-type: none"> • Οι ειδικότητες και τα προσόντα του υπάρχοντος προσωπικού αντιστοιχούν στις απαιτήσεις των δραστηριοτήτων του τμήματος • Ασκείται συστηματική πολιτική επιμόρφωσης του υπάρχοντος προσωπικού • Οι χώροι εγκατάστασης της υπηρεσίας κρίνονται επαρκείς, κατάλληλοι και λειτουργικοί • Γίνεται προγραμματισμός του έργου του τμήματος σε συνάρτηση με τον προγραμματισμό του έργου της Δημοτικής αρχής • Οι υπηρεσίες του τμήματος ανταποκρίνονται στις ανάγκες των αποδεκτών του

ΑΥΤΟΤΕΛΕΣ ΤΜΗΜΑ ΠΡΟΓΡΑΜΜΑΤΙΣΜΟΥ ΚΑΙ ΟΡΓΑΝΩΣΗΣ

ΑΔΥΝΑΤΑ ΣΗΜΕΙΑ
<ul style="list-style-type: none"> • Οι χώροι εγκατάστασης του τμήματος δεν είναι επαρκείς, κατάλληλοι και λειτουργικοί • Προβλήματα δημιουργούνται από την ανεπαρκή συντήρηση του κτιρίου του Δήμου • Έλλειψη πληροφορικού συστήματος και βάσης δεδομένων για την διαχείριση των έργων και των προγραμμάτων χρηματοδότησης • Υπάρχουν προβλήματα στην οργανωτική δομή του τμήματος εξαιτίας της ελλιπούς στελέχωσης
ΙΣΧΥΡΑ ΣΗΜΕΙΑ
<ul style="list-style-type: none"> • Τα προσόντα και οι ειδικότητες του υπάρχοντος προσωπικού αντιστοιχούν στις απαιτήσεις των δραστηριοτήτων του τμήματος • Υπάρχει συστηματική πολιτική επιμόρφωσης του προσωπικού του τμήματος • Υπάρχουν συνεργασίες με άλλες υπηρεσίες εκτός Δήμου • Γίνεται προγραμματισμός σε όλες τις δράσεις του Τμήματος ενώ οι στόχοι και τα χρονοδιαγράμματα είναι συγκεκριμένα. • Οι υπηρεσίες του τμήματος ανταποκρίνονται αποτελεσματικά στις ανάγκες των αποδεκτών του και στο έργο που έχει να επιτελέσει.

ΑΥΤΟΤΕΛΕΣ ΤΜΗΜΑ ΠΛΗΡΟΦΟΡΙΚΗΣ ΚΑΙ ΔΙΑΦΑΝΕΙΑΣ

ΑΔΥΝΑΤΑ ΣΗΜΕΙΑ
<ul style="list-style-type: none"> • Υπάρχει ανάγκη παροχής ενός οχήματος για τις μετακινήσεις του προσωπικού του τμήματος • Υπάρχουν προβλήματα στη συντήρηση του τεχνικού εξοπλισμού που χρησιμοποιεί το Τμήμα εξαιτίας έλλειψης τεχνικού προσωπικού (πχ ηλεκτρολόγοι) • Υπάρχουν προβλήματα ελλιπούς συντήρησης των κτιριακών εγκαταστάσεων • Υπάρχουν ελλείψεις σε εξοπλισμό πληροφορικής και γραφείου • Κάποιες δραστηριότητες του Τμήματος (πχ Μητρώο εξοπλισμού, Ηλεκτρονική Διακίνηση εγγράφων/υπηρεσιακών ανακοινώσεων, καταγραφή/έλεγχος αποθήκης υλικών μηχανοργάνωσης) δεν υποστηρίζονται με συστήματα πληροφορικής και επικοινωνιών • Υπάρχουν προβλήματα στην οργανωτική δομή του Τμήματος κυρίως λόγω της ενασχόλησης με εργασίες μη συμβατές με το αντικείμενό του (πχ προμήθειες)
ΙΣΧΥΡΑ ΣΗΜΕΙΑ
<ul style="list-style-type: none"> • Οι ειδικότητες και τα προσόντα του υπάρχοντος προσωπικού κρίνονται επαρκή καθώς καλύπτουν σχεδόν όλο το φάσμα των δραστηριοτήτων του Τμήματος • Ασκείται συστηματική πολιτική επιμόρφωσης του προσωπικού του τμήματος • Οι κτιριακές εγκαταστάσεις θεωρούνται επαρκείς, κατάλληλες και λειτουργικές • Η λειτουργία του Τμήματος υποστηρίζεται από εξωτερικούς συνεργάτες σε θέματα συντήρησης και βλαβών του μηχανολογικού εξοπλισμού και των wi-fi hotspots,

αλλά και σε θέματα αναβάθμισης / παραμετροποίησης ορισμένων εφαρμογών λογισμικού

- Πραγματοποιείται προγραμματισμός του έργου του τμήματος, όπου καθίσταται εφικτό
- Το Τμήμα ανταποκρίνεται αποτελεσματικά στο έργο που έχει να επιτελέσει και στην κάλυψη των αναγκών των πολιτών

ΑΥΤΟΤΕΛΕΣ ΤΜΗΜΑ ΚΟΙΝΩΝΙΚΗΣ ΠΡΟΣΤΑΣΙΑΣ, ΠΑΙΔΕΙΑΣ ΚΑΙ ΠΟΛΙΤΙΣΜΟΥ

ΑΔΥΝΑΤΑ ΣΗΜΕΙΑ

- Οι ειδικότητες του προσωπικού δεν αντιστοιχούν σε όλες τις απαιτήσεις του Τμήματος
- Δεν ασκείται συστηματική πολιτική επιμόρφωσης του υπάρχοντος προσωπικού του Τμήματος
- Οι χώροι εγκατάστασης του Τμήματος δεν κρίνονται επαρκείς, λειτουργικοί και κατάλληλοι. Ειδικότερα, η Κοινωνική υπηρεσία στεγάζεται σε γραφείο στο υπόγειο του Δημαρχείου, ενώ οι περισσότερες σχολικές μονάδες έχουν κτιριακά προβλήματα
- Υπάρχουν ανάγκες σε Η/Μ εξοπλισμό (όπως αυτοκίνητο διαθέσιμο για τους κοινωνικούς λειτουργούς, UPS και φωτοτυπικά μηχανήματα για τις σχολικές μονάδες)
- Υπάρχουν προβλήματα στη συντήρηση των κτιριακών εγκαταστάσεων λόγω έλλειψης οικονομικών πόρων
- Υπάρχει ανάγκη υποστήριξης της λειτουργίας του Τμήματος από εξωτερικούς συνεργάτες σε θέματα εγκατάστασης και συντήρησης ηλεκτρολογικού εξοπλισμού των σχολικών μονάδων και νομικής υποστήριξης σε θέματα των σχολικών επιτροπών. Υπάρχει επίσης ανάγκη υποστήριξης του Τμήματος από την Οικονομική και την Τεχνική υπηρεσία του Δήμου σε θέματα εκπόνησης μελετών που αφορούν τις σχολικές μονάδες και τις χρηματοδοτήσεις
- Πρόβλημα αποτελεί η έλλειψη ενημέρωσης του Τμήματος από άλλες υπηρεσίες του Δήμου, σε θέματα που άπτονται των αρμοδιοτήτων του στον τομέα της παιδείας
- Δεν μπορεί να γίνει παρακολούθηση του έργου του Τμήματος καθώς προκύπτουν συστηματικά ανάγκες στις σχολικές μονάδες
- Οι υπηρεσίες του τμήματος δεν ανταποκρίνονται αρκετά αποτελεσματικά στις ανάγκες των αποδεκτών του εξαιτίας της έλλειψης προσωπικού

ΙΣΧΥΡΑ ΣΗΜΕΙΑ

- Γίνεται προγραμματισμός του έργου του Τμήματος
- Υπάρχει καθημερινή και καλή συνεργασία χωρίς προβλήματα με τις σχολικές μονάδες του Δήμου

2.5.2 Αποκεντρωμένες υπηρεσίες Κρουσώνα και Τυλίσου

ΑΔΥΝΑΤΑ ΣΗΜΕΙΑ
<ul style="list-style-type: none"> Υπάρχει έλλειψη προσωπικού Παρουσιάζονται προβλήματα συντήρησης των κτιριακών εγκαταστάσεων και του Η/Μ εξοπλισμού Υπάρχουν ελλείψεις σε εξοπλισμό πληροφορικής και γραφείου
ΙΣΧΥΡΑ ΣΗΜΕΙΑ
<ul style="list-style-type: none"> Κάλυψη σε μεγάλο βαθμό των αναγκών των πολιτών των απομακρυσμένων περιοχών χωρίς να χρειάζεται να μετακινηθούν αρκετά από τον τόπο διαμονής τους

2.5.3 Νομικά πρόσωπα δημοσίου δικαίου του Δήμου

ΑΛΜΥΡΟΣ ΑΝΑΠΤΥΞΙΑΚΗ Α.Ε. ΟΤΑ ΔΗΜΟΥ ΜΑΛΕΒΙΖΙΟΥ

ΑΔΥΝΑΤΑ ΣΗΜΕΙΑ
<ul style="list-style-type: none"> Η εταιρεία δε διαθέτει προσωπικό και η γραμματειακή υποστήριξη και λογιστική - οικονομική διαχείριση της εταιρείας πραγματοποιείται από εξωτερικό συνεργάτη Η εταιρεία δε διαθέτει ιδιόκτητα γραφεία και στεγάζεται σε γραφείο που της έχει παραχωρηθεί στο κτήριο της ΔΕΥΑΜ, καθιστώντας άμεση την ανάγκη εξεύρεσης χώρου για την εγκατάστασή της Η εταιρεία δεν διαθέτει Η/Μ εξοπλισμό, εξυπηρετείται μέσω του Δ/ντη Διοικητικών Υπηρεσιών του Δήμου και του λογιστή, εξωτερικού συνεργάτη, που υποστηρίζει γραμματειακά και λογιστικά την εταιρεία Στο πεδίο της οργανωτικής δομής της εταιρείας πρέπει να γίνει πρόσληψη τριών υπαλλήλων (οικονομολόγου, διοικητικού και Χημικού Μηχανικού), βελτίωση των συνθηκών εργασίας και εξασφάλιση σύγχρονου και επαρκούς τεχνολογικού εξοπλισμού Την περίοδο που διανύουμε, η εταιρεία δεν έχει ξεκινήσει τα προγραμματισμένα έργα αφαλάτωσης, ενώ παράλληλα η εκκρεμότητα της έκδοσης άδειας από την Ρυθμιστική Αρχή Ενέργειας (Ρ.Α.Ε.) της μελέτης για την κατασκευή του αιολικού πάρκου έχει συρρικνώσει τις δραστηριότητες της
ΙΣΧΥΡΑ ΣΗΜΕΙΑ
<ul style="list-style-type: none"> Η εταιρεία υποστηρίζεται από το Διευθυντή Διοικητικών Υπηρεσιών του Δήμου σε θέματα που έχουν συνέργεια με το Δήμο, καθώς και με εξωτερικούς συνεργάτες για θέματα νομικής υποστήριξης Δεν υπάρχουν προβλήματα στη συνεργασία της εταιρείας με άλλες υπηρεσίες του Δήμου

- Γίνεται προγραμματισμός του έργου της εταιρείας, ενώ εφαρμόζονται κανόνες αξιολόγησης και λογοδοσίας έναντι της Γενικής Συνέλευσης των μετόχων που είναι το Δημοτικό Συμβούλιο του Δήμου Μαλεβιζίου
- Η κατασκευή του Υβριδικού και του Αιολικού πάρκου θα αποφέρει σημαντικά έσοδα στην εταιρεία
- Ο τομέας δραστηριότητας της εταιρείας, αλλά και η γεωγραφική της θέση που διαθέτει εξαιρετικής ποιότητας φυσικούς πόρους προς αξιοποίηση (όπως το αιολικό δυναμικό της περιοχής, το τεράστιο παραλιακό μέτωπο κλπ), μπορεί να προσελκύσει επενδυτές με προφανές οικονομικό όφελος

ΔΗΜΟΤΙΚΗ ΕΠΙΧΕΙΡΗΣΗ ΥΔΡΕΥΣΗΣ ΑΠΟΧΕΤΕΥΣΗΣ ΜΑΛΕΒΙΖΙΟΥ (Δ.Ε.Υ.Α.Μ.)

ΑΔΥΝΑΤΑ ΣΗΜΕΙΑ

- Υπάρχει έλλειψη προσωπικού στις περισσότερες ειδικότητες που είναι αναγκαίες για τη λειτουργία της επιχείρησης
- Υπάρχουν ελλείψεις σε Η/Μ εξοπλισμό, όπως μηχανήματα έργου, φορτηγό με τρέιλερ, αυτοκίνητα κλουβάκια και ασύρματα υγρόμετρα
- Υπάρχουν προβλήματα στη συντήρηση του τεχνικού εξοπλισμού της εταιρείας λόγω της χρονοβόρας διαδικασίας για την προκήρυξη των αναγκαίων διαγωνισμών
- Υπάρχουν ανάγκες προμήθειας σε εξοπλισμό πληροφορικής και γραφείου
- Σε σχέση με την οργανωτική δομή της εταιρείας προβλήματα εμφανίζονται λόγω της έλλειψης προσωπικού με αποτέλεσμα την αδυναμία ανάθεσης συγκεκριμένων αρμοδιοτήτων σύμφωνα με τις δυνατότητες του στο προσωπικό
- Στη συνεργασία με άλλες υπηρεσίες εκτός Δήμου το κυριότερο πρόβλημα βρίσκεται στην πληθώρα έκδοσης αδειών από διαφορετικές υπηρεσίες οι οποίες παρά τις προσπάθειες του προσωπικού τους επιβραδύνουν την έκδοση της όποιας άδειας

ΙΣΧΥΡΑ ΣΗΜΕΙΑ

- Ασκείται συστηματική πολιτική επιμόρφωσης του υπάρχοντος προσωπικού της εταιρείας
- Οι υπάρχοντες χώροι εγκατάστασης της εταιρείας κρίνονται επαρκείς, κατάλληλοι και λειτουργικοί
- Υπάρχει υποστήριξη της εταιρείας από υπηρεσίες του Δήμου κυρίως στο τεχνικό τμήμα
- Γίνεται προγραμματισμός του έργου της εταιρείας για κάθε έτος από τη συνεργασία με τα τοπικά συμβούλια για τις ανάγκες τους. Ορίζονται οι προτεραιότητες και καταρτίζεται το πρόγραμμα εκτελεστέων έργων.
- Γίνεται καταγραφή επίτευξης των στόχων στον απολογισμό του έτους
- Οι υπηρεσίες της ΔΕΥΑΜ ανταποκρίνονται στις ανάγκες των αποδεκτών της σε μεγάλο βαθμό. Τα αποτελέσματα θα ήταν ακόμα καλύτερα αν διέθετε το απαραίτητο προσωπικό και τα οικονομικά μέσα για να επιτελέσει το έργο της

Δημοτικός Οργανισμός Κοινωνικής Αλληλεγγύης, Προστασίας και Παιδείας Μαλεβιζίου – Δ.Ο.Κ.Α.Π.Α.Μ

ΑΔΥΝΑΤΑ ΣΗΜΕΙΑ
<ul style="list-style-type: none"> • Υπάρχουν ανάγκες προμήθειας Η/Μ εξοπλισμού, εξοπλισμού γραφείου και πληροφορικής στους παιδικούς σταθμούς Αγ. Πελαγίας και Αγ. Μαρίνας λόγω νέας σύστασης • Σχετικά με την κτιριακή υποδομή που χρησιμοποιεί ο Οργανισμός υπάρχουν προβλήματα κτιριακής συντήρησης του Ιδιόκτητου Παιδικού Σταθμού Πολύδροσου
ΙΣΧΥΡΑ ΣΗΜΕΙΑ
<ul style="list-style-type: none"> • Όλες οι υπηρεσίες του Δ.Ο.Κ.Α.Π.Α.Μ. λειτουργούν με βάση το νομοθετικό πλαίσιο και οι ειδικότητες - προσόντα του προσωπικού αντιστοιχούν στις απαιτήσεις των δραστηριοτήτων των δομών του οργανισμού • Ασκείται συστηματική πολιτική επιμόρφωσης του προσωπικού του Οργανισμού • Οι κτιριακές εγκαταστάσεις στις οποίες στεγάζεται ο οργανισμός κρίνονται επαρκείς, κατάλληλοι και λειτουργικοί • Δεν υπάρχουν προβλήματα στη λειτουργία των συστημάτων πληροφορικής του Οργανισμού • Υπάρχει υποστήριξη της λειτουργίας του Οργανισμού από άλλες υπηρεσίες του Δήμου και εξωτερικούς συνεργάτες χωρίς προβλήματα • Γίνεται προγραμματισμός των δράσεων του Οργανισμού • Ο Οργανισμός κρίνεται ότι επιτελεί πλήρως το έργο που έχει αναλάβει

ΠΡΩΤΟΒΑΘΜΙΑ ΕΠΙΤΡΟΠΗ ΕΚΠΑΙΔΕΥΣΗΣ

ΑΔΥΝΑΤΑ ΣΗΜΕΙΑ
<ul style="list-style-type: none"> • Οι υπάρχουσες κτηριακές εγκαταστάσεις στις οποίες στεγάζεται η υπηρεσία κρίνονται ανεπαρκείς, ακατάλληλες και μη λειτουργικές • Υπάρχουν πρόσθετες ανάγκες σε Η/Μ εξοπλισμό καθώς μόνο 5 από τις 28 σχολικές μονάδες έχουν ιδιόκτητα φωτοαντιγραφικά μηχανήματα και τα υπόλοιπα μισθώνονται, με αποτέλεσμα η δαπάνη που προκύπτει από το ύψος του μισθώματος να είναι πολύ υψηλή • Υπάρχουν πολλά προβλήματα στις διαδικασίες συντήρησης και αποκατάστασης της κτιριακής υποδομής στις σχολικές μονάδες εξαιτίας της δυσκολίας εξεύρεσης οικονομικών πόρων • Υπάρχουν πολλοί πεπαλαιωμένοι υπολογιστές χωρίς δυνατότητα αναβάθμισης • Σχετικά με την οργανωτική δομή της υπηρεσίας η διοικητική υποστήριξη της πρωτοβάθμιας σχολικής επιτροπής γίνεται από ένα υπάλληλο (την προϊσταμένη του Τμήματος) ο οποίος ασκεί και τις αρμοδιότητες του Γραφείου Παιδείας και των Κέντρων Δια Βίου Μάθησης και του Γραφείου Κοινωνικής Πολιτικής με αποτέλεσμα ο φόρτος εργασίας να είναι μεγάλος • Υπάρχει ανάγκη υποστήριξης από εξωτερικούς συνεργάτες σε θέματα εγκατάστασης και συντήρησης ηλεκτρολογικού μηχανισμού των σχολικών μονάδων (πχ

<p>διαδραστικοί πίνακες), νομικής υποστήριξης αλλά και σε θέματα εκπόνησης μελετών για θέματα σχολικών μονάδων και χρηματοδοτήσεων από την Τεχνική Υπηρεσία του Δήμου</p> <ul style="list-style-type: none"> Υπάρχει δυσκολία συνεργασίας με υπηρεσίες του δήμου, οι οποίες λόγω φόρτου εργασίας δεν μπορούν να μας στηρίξουν στην λειτουργία μας, όπως η Τεχνική Υπηρεσία
ΙΣΧΥΡΑ ΣΗΜΕΙΑ
<ul style="list-style-type: none"> Τα προσόντα του υπάρχοντος προσωπικού αντιστοιχούν στις απαιτήσεις των δραστηριοτήτων της υπηρεσίας Γίνεται προγραμματισμός του έργου της Υπηρεσίας στο μέτρο του δυνατού Η πρωτοβάθμια σχολική επιτροπή ανταποκρίνεται αρκετά στο έργο που έχει να επιτελέσει

ΔΕΥΤΕΡΟΒΑΘΜΙΑ ΕΠΙΤΡΟΠΗ ΕΚΠΑΙΔΕΥΣΗΣ

ΑΔΥΝΑΤΑ ΣΗΜΕΙΑ
<ul style="list-style-type: none"> Οι υπάρχοντες χώροι εγκατάστασης της υπηρεσίας δεν κρίνονται επαρκείς, κατάλληλοι και λειτουργικοί Υπάρχουν ανάγκες προμήθειας Η/Μ εξοπλισμού και συγκεκριμένα φωτοαντιγραφικών μηχανημάτων καθώς οι 5 σχολικές μονάδες διαθέτουν 10 φωτοαντιγραφικά μηχανήματα εκ των οποίων τα 3 είναι ιδιόκτητα και τα υπόλοιπα μισθώνονται με αποτέλεσμα η δαπάνη που προκύπτει από το ύψος του μισθώματος να είναι αρκετά υψηλή Υπάρχουν πολλά προβλήματα στις διαδικασίες συντήρησης των κτιριακών εγκαταστάσεων λόγω της δυσκολίας εξεύρεσης οικονομικών πόρων Υπάρχουν ανάγκες προμήθειας σε εξοπλισμό πληροφορικής καθώς υπάρχουν πολλοί πεπαλαιωμένοι υπολογιστές χωρίς δυνατότητα αναβάθμισης Σχετικά με την οργανωτική δομή της υπηρεσίας η διοικητική υποστήριξη της δευτεροβάθμιας σχολικής επιτροπής γίνεται από ένα υπάλληλο (την προϊσταμένη του Τμήματος) ο οποίος ασκεί και τις αρμοδιότητες του Γραφείου Παιδείας και των Κέντρων Δια Βίου Μάθησης και του Γραφείου Κοινωνικής Πολιτικής με αποτέλεσμα ο φόρτος εργασίας να είναι μεγάλος Υπάρχει ανάγκη υποστήριξης από εξωτερικούς συνεργάτες σε θέματα εγκατάστασης και συντήρησης ηλεκτρολογικού μηχανισμού των σχολικών μονάδων (π.χ. διαδραστικοί πίνακες), νομικής υποστήριξης αλλά και σε θέματα εκπόνησης μελετών για θέματα σχολικών μονάδων και χρηματοδοτήσεων από την Τεχνική Υπηρεσία του Δήμου Υπάρχουν δυσκολίες στη συνεργασία με άλλες υπηρεσίες του Δήμου
ΙΣΧΥΡΑ ΣΗΜΕΙΑ
<ul style="list-style-type: none"> Τα προσόντα του υπάρχοντος προσωπικού ανταποκρίνονται στις απαιτήσεις των δραστηριοτήτων της δευτεροβάθμιας σχολικής επιτροπής

- Γίνεται προγραμματισμός του έργου της υπηρεσίας στο μέτρο του δυνατού καθώς οι σχολικές μονάδες είναι ζωντανοί οργανισμοί, με ανάγκες που πολλές φορές προκύπτουν σε καθημερινή βάση και χρήζουν άμεσης αντιμετώπισης
- Η δευτεροβάθμια σχολική επιτροπή ανταποκρίνεται αρκετά καλά στο έργο που έχει να επιτελέσει

2.6 SWOT Ανάλυση

Στην ενότητα που ακολουθεί, παρουσιάζονται οι σημαντικότεροι παράγοντες που επηρεάζουν ενισχύουν αλλά και εκείνοι που αναστέλλουν την αναπτυξιακή πορεία του Δήμου Μαλεβιζίου. Καταγράφονται επίσης τα συμπεράσματα που προκύπτουν με τη μορφή κρίσιμων ζητημάτων ανάπτυξης.

Για να γίνει η αξιολόγηση του εσωτερικού και του εξωτερικού περιβάλλοντος του Δήμου έγινε χρήση της μεθόδου S.W.O.T. Με τη μέθοδο S.W.O.T. γίνεται ανάλυση των ισχυρών και αδύνατων σημείων του εσωτερικού περιβάλλοντος και ανάλυση των ευκαιριών και των απειλών του εξωτερικού περιβάλλοντος (βλ. **Σφάλμα! Το αρχείο προέλευσης της αναφοράς δεν βρέθηκε.**).



Εικόνα 2.6-1: Τυπική διάταξη SWOT Analysis

Όσον αφορά τη διατύπωση προτάσεων, η τεχνική που χρησιμοποιείται αφορά στη συνδυασμένη ανάγνωση των τεταρτημορίων της SWOT Analysis ανά ζεύγος (δυνατά σημεία – ευκαιρίες, αδύνατα σημεία – ευκαιρίες, δυνατά σημεία – απειλές, αδύνατα σημεία – απειλές). Με αυτόν τον τρόπο προκύπτουν οι προτάσεις κατευθύνσεων πολιτικής (policy choices) που περιγράφονται στο παρακάτω σχήμα (βλ. Πίνακα 2.6-1).

Πίνακας 2.6-2: Χρήση μεθόδου SWOT για την κατάρτιση προτάσεων κατευθύνσεων πολιτικής

	Δυνατά Σημεία	Αδύνατα Σημεία
Ευκαιρίες	Επιταχυντικές Πολιτικές	Διαρθρωτικές Πολιτικές
Απειλές	Σταθεροποιητικές Πολιτικές	Προληπτικές Πολιτικές

Άξονας 1: Περιβάλλον και Ποιότητα Ζωής	
ΔΥΝΑΤΑ ΣΗΜΕΙΑ	ΑΔΥΝΑΤΑ ΣΗΜΕΙΑ
<ul style="list-style-type: none"> • Ολοκληρωμένο ΣΧΟΑΠ Δημοτικής Ενότητας Κρουσώνα • Κοντινή απόσταση από το λιμάνι Ηρακλείου και αεροδρόμιο Νίκος Καζαντζάκης • Γειτνίαση με μητροπολιτικό Δήμο (Δήμος Ηρακλείου) • Πλούσια χλωρίδα και πανίδα – υδροβιότοποι • Ύπαρξη εμπορικού λιμένα • Ύπαρξη ΒΙΟΠΑ • Προστατευόμενες περιοχές ιδιαίτερου φυσικού κάλλους • Μεγάλο μήκος προσβάσιμων παραλιών – ακτογραμμών • Πλούσιο ανθρωπογενές και φυσικό περιβάλλον • Αύξηση του μόνιμου πληθυσμού στη δημοτική ενότητα Γαζίου 	<ul style="list-style-type: none"> • Άναρχη οικιστική ανάπτυξη και αυθαίρετη δόμηση • Γειτνίαση με το εργοστάσιο παράγωγης ηλεκτρικής ενέργειας • Ανεπαρκής άρδευση και ύδρευση κυρίως κατά τους καλοκαιρινούς μήνες • Υποβάθμιση φυσικού περιβάλλοντος από εκτεταμένη χρήση φυτοφαρμάκων, λιπασμάτων και άλλες ανθρωπογενείς • Αυξημένη βιομηχανική ρύπανση • Ανυπαρξία πολεοδομικών και χωροταξικών μελετών και εφαρμογών σε πολλούς οικισμούς • Ανεπαρκές και χαμηλής ποιότητας οδικό δίκτυο • Υψηλή ενεργειακή κατανάλωση και χαμηλές επιδόσεις στην εξοικονόμηση ενέργειας • Έλλειψη χώρων στάθμευσης κυρίως στην Δημοτική ενότητα Γαζίου • Έλλειψη και υποβάθμιση χώρων πρασίνου • Πεπαλαιωμένο δίκτυο ύδρευσης και αποχέτευσης • Μεταφορά πληθυσμού από αγροτικές σε αστικές περιοχές και εγκατάλειψη των περιοχών της υπαίθρου

ΕΥΚΑΙΡΙΕΣ	ΑΠΕΙΛΕΣ
<ul style="list-style-type: none"> • Χρηματοδοτικές ευκαιρίες διαρθρωτικών ταμείων και ανταγωνιστικών προγραμμάτων της τρέχουσας προγραμματικής περιόδου 2014-2020 για την προστασία – ανάδειξη του φυσικού περιβάλλοντος, τη βιώσιμη τοπική ανάπτυξη και τη βελτίωση της ποιότητας ζωής • Αξιοποίηση ΤΠΕ και εισαγωγή τεχνογνωσίας για την ανάπτυξη συστημάτων αντιμετώπισης περιβαλλοντικών κινδύνων • Συνεχής αύξηση του βαθμού ευαισθητοποίησης των τοπικών φορέων και των πολιτών για περιβαλλοντικά θέματα • Προώθηση του πολεοδομικού σχεδιασμού των δημοτικών ενοτήτων του Δήμου 	<ul style="list-style-type: none"> • Κορεσμός του ΧΥΤΑ Πέρα Γαλήνων • Η αυθαίρετη δόμηση αποτελεί ανασταλτικό παράγοντα στην εξεύρεση χώρων για πράσινο • Περικοπές των κρατικών πόρων που κατευθύνονται στους ΟΤΑ α΄ βαθμού • Έλλειψη περιβαλλοντικής ευαισθητοποίησης των πολιτών του Δήμου με συνέπεια την υποβάθμιση της ελκυστικότητας του Δήμου • Αναποτελεσματική εφαρμογή της περιβαλλοντικής νομοθεσίας • Κίνδυνος περαιτέρω υποβάθμισης των περιβαλλοντικών πόρων και της κατάστασης των οικοσυστημάτων • Ελλείψεις υποδομές και αποσπασματικές ενέργειες για την προστασία του περιβάλλοντος • Εμφάνιση συνεπειών της κλιματικής αλλαγής (πχ. Διάβρωση ακτών, αύξηση της θερμοκρασίας, μείωση υδάτινων πόρων) • Περιβαλλοντικές πιέσεις λόγω της αύξησης του πληθυσμού • Ο πληθυσμός του Δήμου είναι εξαρτημένος από τη χρήση αυτοκινήτου για τις μετακινήσεις του εντός του Δήμου • Χρονοβόρες διαδικασίες για την έγκριση περιβαλλοντικών σχεδίων και μελετών

ΚΡΙΣΙΜΑ ΣΗΜΕΙΑ ΤΟΠΙΚΗΣ ΑΝΑΠΤΥΞΗΣ

- Ολοκλήρωση πολεοδομικού και χωροταξικού σχεδιασμού
- Δημιουργία και επέκταση κοινοχρήστων χώρων και χώρων πρασίνου
- Προώθηση των ΑΠΕ και της εξοικονόμησης ενέργειας και της ενεργειακής απόδοσης σε όλους τους τομείς και τις δραστηριότητες
- Βελτίωση των αστικών μετακινήσεων, δικτύου και υποδομών μεταφορών
- Βελτίωση των δικτύων ύδρευσης άρδευσης και αποχέτευσης
- Περιβαλλοντική ενημέρωση και ευαισθητοποίηση των κατοίκων
- Προστασία ανάδειξη και βιώσιμη αξιοποίηση των φυσικών πόρων και των προστατευόμενων περιοχών του Δήμου
- Ορθολογική διαχείριση υδάτινων πόρων
- Εφαρμογή και επέκταση προγραμμάτων ανακύκλωσης
- Στήριξη της ενεργειακής αναβάθμισης και απόδοσης των δημοσίων κτιρίων και υποδομών
- Δημιουργία συνθηκών ασφάλειας στους κατοίκους και στους επισκέπτες του Δήμου
- Ανάπτυξη υποδομών και δράσεων πολιτικής προστασίας
- Επέκταση ΤΠΕ

Άξονας 2: Κοινωνική Πολιτική – Παιδεία – Πολιτισμός και Αθλητισμός

ΔΥΝΑΤΑ ΣΗΜΕΙΑ	ΑΔΥΝΑΤΑ ΣΗΜΕΙΑ
<ul style="list-style-type: none"> • Ύπαρξη αρκετών περιφερειακών ιατρείων • Υποδομές πρωτοβάθμιας και δευτεροβάθμιας φροντίδας υγείας 	<ul style="list-style-type: none"> • Υποστελέχωση και ελλείψεις εξοπλισμού περιφερειακών και του δημοτικού ιατρείου • Αύξηση δεικτών γήρανσης και εξάρτησης

<ul style="list-style-type: none"> • Πλούσιο πολιτιστικό απόθεμα με σημαντικά ιστορικά και θρησκευτικά μνημεία • Λειτουργία κοινωνικού παντοπωλείου, Δημοτικού ιατρείου και φαρμακείου • Ύπαρξη και δραστηριοποίηση ΝΠΔΔ «Δημοτικός Οργανισμός Κοινωνικής Αλληλεγγύης Προστασίας και Παιδείας Δήμου Μαλεβιζίου» (ΔΟΚΑΠΠΑΜ) • Ικανοποιητικός αριθμός αθλητικών σωματείων και υποδομών • Γειτνίαση με το Ίδρυμα Τεχνολογίας και Έρευνας (ΙΤΕ) και το Πανεπιστήμιο Κρήτης • Λειτουργία δομών κοινωνικής μέριμνας (π.χ. Βοήθεια στο σπίτι, βρεφονηπιακοί σταθμοί κ.α.) • Δραστηριοποίηση πολιτιστικών και αθλητικών συλλόγων • Υψηλός βαθμός ευαισθητοποίησης του Δήμου και των πολιτών προς τις ευπαθείς κοινωνικές ομάδες • Πιλοτική εφαρμογή του «ελάχιστου εγγυημένου εισοδήματος 	<ul style="list-style-type: none"> • Ύπαρξη φτώχιας και κοινωνικού αποκλεισμού • Εντοπισμένες ελλείψεις σε υποδομές και υπηρεσίες κοινωνικής μέριμνας • Έλλειψη υποδομών προσβασιμότητας ΑΜΕΑ στα δημόσια κτίρια και στους δημόσιους κοινόχρηστους χώρους • Χαμηλό μορφωτικό επίπεδο σε σχέση με τον εθνικό και περιφερικό μέσο όρο
ΕΥΚΑΙΡΙΕΣ	ΑΠΕΙΛΕΣ
<ul style="list-style-type: none"> • Χρηματοδοτικές ευκαιρίες διαρθρωτικών ταμείων και ανταγωνιστικών προγραμμάτων της τρέχουσας προγραμματικής περιόδου 2014-2020 για την βελτίωση υγείας και πρόνοιας και των παρεχόμενων υπηρεσιών 	<ul style="list-style-type: none"> • Περαιτέρω γήρανση πληθυσμού και εγκατάλειψη της ενδοχώρας του Δήμου • Αύξηση των ατόμων που απειλούνται από την φτώχια και τον κοινωνικό αποκλεισμό λόγω συνέχισης της οικονομικής κρίσης

<ul style="list-style-type: none"> • Ευρωπαϊκή, εθνική και περιφερειακή στρατηγική για την αντιμετώπιση της φτώχειας και του κοινωνικού αποκλεισμού • Αξιοποίηση ΤΠΕ για την ανάδειξη πολιτιστικού αποθέματος • Αξιοποίηση ιστορικής και πολιτιστικής κληρονομιάς του Δήμου • Χρηματοδοτικές ευκαιρίες διαρθρωτικών ταμείων και ανταγωνιστικών προγραμμάτων της τρέχουσας προγραμματικής περιόδου 2014-2020 για προστασία, ανάδειξη και αξιοποίηση του πολιτιστικού προϊόντος • Προώθηση και ανάπτυξη δράσεων εθελοντισμού μέσω ενεργοποίησης της τοπικής κοινωνίας και της ανάπτυξης εθελοντικών δικτύων • Συνεργασία με φορείς υγείας της Περιφέρειας Κρήτης 7^η ΥΠΕ (Νοσοκομεία κ.α.) για την ανάπτυξη δράσεων προαγωγής και πρόληψης της δημόσιας υγείας του πληθυσμού • Χρηματοδότηση δράσεων μαζικού αθλητισμού και αναβάθμισης αθλητικών υποδομών από την Γενική Γραμματεία Αθλητισμού 	<ul style="list-style-type: none"> • Μειωμένοι εθνικοί πόροι για την υγεία την εκπαίδευση και την κοινωνική πρόνοια • Έλλειψη οικονομικών πόρων για την διοργάνωση πολιτιστικών και αθλητικών εκδηλώσεων και την συντήρηση πολιτιστικών και αθλητικών εγκαταστάσεων
<p>ΚΡΙΣΙΜΑ ΣΗΜΕΙΑ ΤΟΠΙΚΗΣ ΑΝΑΠΤΥΞΗΣ</p>	
<ul style="list-style-type: none"> - Ενίσχυση των δομών για την αντιμετώπιση της φτώχειας και του κοινωνικού αποκλεισμού και στήριξη των ευπαθών κοινωνικών ομάδων του Δήμου - Εφαρμογή πολιτικών και συμμετοχή σε δράσεις που αποσκοπούν στην υποστήριξη βρεφικής, παιδικής και τρίτης ηλικίας - Προώθηση και ανάπτυξη του εθελοντισμού και της κοινωνικής αλληλεγγύης με την δημιουργία δικτύων κοινωνικής αλληλεγγύης εθελοντικών οργανώσεων και ομάδων εθελοντών 	

- Εξασφάλιση χρηματοδότησης και συνέχισης των κοινωνικών προγραμμάτων (π.χ. βοήθεια στο σπίτι ,ΚΔΑΠ, ΚΔΑΠ ΜΕΑ, ΚΗΦΗ κ.α.)
- Στήριξη και διασφάλιση της απρόκοπτης και εύρυθμης λειτουργίας των μονάδων πρωτοβάθμιας υγείας του Δήμου και κάλυψη των κενών που εντοπίζονται
- Βελτίωση και συντήρηση υφιστάμενων παιδικών και βρεφονηπιακών σταθμών και δημιουργία νέων
- Ενίσχυση υφιστάμενων αθλητικών υποδομών και κατασκευή νέων
- Επέκταση προγραμμάτων μαζικού αθλητισμού
- Προστασία, βιώσιμη αξιοποίηση και ανάδειξη της πολιτιστικής κληρονομιάς και βελτίωση των υφιστάμενων πολιτιστικών υποδομών καθώς και συνεργασία με τους πολιτιστικούς φορείς
- Δημιουργία συνεργασιών σε τοπικό εθνικό και διεθνές επίπεδο για την αποτελεσματική διαχείριση και προώθηση του πολιτιστικού προϊόντος
- Βελτίωση και συντήρηση υφιστάμενων προσχολικών και σχολικών μονάδων και ανέγερση νέων
- Αξιοποίηση χρηματοδοτικών πόρων Επιχειρησιακού Προγράμματος «Ανάπτυξη Ανθρώπινου δυναμικού, εκπαίδευση και δια βίου μάθηση»

Άξονας 3: Τοπική Οικονομία- Ανάπτυξη- Απασχόληση

ΔΥΝΑΤΑ ΣΗΜΕΙΑ

- Υψηλή αναγνωρισιμότητα του Δήμου και γενικότερα της περιφέρειας Κρήτης ως δημοφιλούς και διεθνώς αναγνωρισμένου τουριστικού προορισμού
- Σημαντική συγκέντρωση πολιτιστικών, ιστορικών, φυσικών και ανθρωπογενών πόρων για στοχευμένη ανάπτυξη τουρισμού ειδικών ενδιαφερόντων και κλασικού τουρισμού
- Ύπαρξη τουριστικών μονάδων υψηλών προδιαγραφών

ΑΔΥΝΑΤΑ ΣΗΜΕΙΑ

- Δυσμενές οικονομικό κλίμα, οικονομική ύφεση στη χώρα και έλλειψη επενδύσεων
- Σημαντικά διορθωτικά προβλήματα αγροτικού τομέα όπως μικρό μέγεθος και οικογενειακός χαρακτήρας των εκμεταλλεύσεων, δυσμενής ηλικιακή σύνθεση και γήρανση του αγροτικού πληθυσμού, χαμηλό επίπεδο εκπαίδευσης και τεχνικής κατάρτισης, η έλλειψη επιχειρηματικής γνώσης και οργάνωσης, η έλλειψη νοοτροπίας σύμπραξης και συνεργασίας, η χαμηλή παραγωγικότητα

<ul style="list-style-type: none"> • Σημαντική αγροτική παραγωγή τοπικών προϊόντων υψηλής ποιότητας και βιολογικής αξίας • Ευνοϊκές κλιματολογικές και εδαφολογικές συνθήκες για την παραγωγή γεωργικών προϊόντων • Σημαντικό ποσοστό καλλιεργήσιμων εκτάσεων σε σχέση με την συνολική έκταση του Δήμου • Ύπαρξη αλιευτικού καταφυγίου στην Παντάνασσα • Εύκολη οδική και αεροπορική σύνδεση του Δήμου • Παγκόσμια Αναγνώριση του κρητικού μοντέλου διατροφής • Τουριστικά αναπτυγμένη παραλιακή ζώνη με επαρκείς τουριστικές υποδομές διαμονής και εστίασης • Ικανοποιητικό επίπεδο επαναλαμβανόμενου τουρισμού • Τουριστική κουλτούρα και εμπειρία • Υποστηρικτικά σχήματα και δομές με εμπειρία στο σχεδιασμό και εφαρμογή αναπτυξιακών προγραμμάτων • Σημαντικές δράσεις ΕΤΑΚ (Ερεύνα-Τεχνολογική Ανάπτυξη-Τεχνολογία) του ΤΕΙ , ΙΤΕ, Πανεπιστημίου Κρήτης 	<p>και το υψηλό κόστος παραγωγή, η αύξηση του ανταγωνισμού από ευρωπαϊκές και τρίτες χώρες, η ελλιπής προώθηση των αγροτικών προϊόντων, ο περιορισμένος βαθμός καθετοποίησης, εκσυγχρονισμού και διαφοροποίησης της παραγωγής και η απουσία φιλοπεριβαλλοντικής πρακτικής και ορθολογικής διαχείρισης φυσικών πόρων.</p> <ul style="list-style-type: none"> • Σημαντικά διαρθρωτικά προβλήματα του δευτερογενούς τομέα, όπως ο μικρός και οικογενειακός χαρακτήρας του μεγαλύτερου ποσοστού των επιχειρήσεων και η συνεπαγόμενη απουσία σύγχρονων μεθόδων οργάνωσης και διοίκησης, η απουσία οργανωμένων συμπράξεων και δικτύων για την προώθηση της παραγωγής, η ελλιπής σύνδεση επιχειρήσεων και ακαδημαϊκών – ερευνητικών κέντρων και η εξάρτηση από συμβατικές μορφές ενέργειας • Εξάρτηση της τοπικής οικονομίας και απασχόλησης από το μοντέλο του μαζικού τουρισμού και αδυναμία ισόρροπης προσφοράς εναλλακτικού τουριστικού προϊόντος • Εποχικότητα δραστηριοτήτων στον τουρισμό αλλά και τον πρωτογενή και δευτερογενή τομέα • Περιορισμένη διασύνδεση των τριών τομέων της οικονομίας (πρωτογενής-δευτερογενής-τριτογενής) • Έλλειψη ολοκληρωμένης ταυτότητας πόλης-προορισμού (city branding) και απουσία τουριστικού και αγροτουριστικού μάρκετινγκ • Μειωμένη ανταγωνιστικότητα έναντι άλλων τουριστικών προορισμών
---	---

	<ul style="list-style-type: none"> • Έλλειψη δομών, θεσμών και μηχανισμών της τοπικής επιχειρηματικότητας • Έλλειψη επιχειρηματικής οργάνωσης και νοοτροπίας σύμπραξης και συνεργασίας και γενικά αδυναμίας προσαρμογής στο σύγχρονο επιχειρηματικό περιβάλλον • Συνεχώς αυξανόμενη ανεργία και έλλειψη πόρων για την εφαρμογή παρεμβάσεων για την ενίσχυση της απασχόλησης • Οικονομική στέρση και ατελής παραγωγικής βάση στις αγροτικές κοινότητες
ΕΥΚΑΙΡΙΕΣ	ΑΠΕΙΛΕΣ
<ul style="list-style-type: none"> • Το θετικό επιχειρησιακό κλίμα, η ύπαρξη επενδυτικών ευκαιριών και το έντονο επενδυτικό ενδιαφέρον • Δυνατότητες ανάπτυξης εναλλακτικών μορφών τουρισμού και έλξη νέων ομάδων τουριστών με την αξιοποίηση του πλούσιου πολιτιστικού και φυσικού αποθέματος και των τοπικών αγροτικών προϊόντων για την αύξηση της ελκυστικότητας της περιοχής και επιμήκυνση της τουριστικής περιόδου • Ενίσχυση της θετικής εικόνας του τοπικού τουριστικού προϊόντος κυρίως όσον αφορά την ποιότητα υπηρεσιών και την ποικιλία σχετιζόμενων δραστηριοτήτων • Αξιοποίηση της διεθνούς τάσης και της αύξησης της ζήτησης για εναλλακτικά τουριστικά προϊόντα και υπηρεσίες 	<ul style="list-style-type: none"> • Επικρατούσα οικονομική κρίση και παράταση της οικονομικής ύφεσης • Αλλαγή των καταναλωτικών προτύπων λόγω της μείωσης της αγοραστικής δύναμης με επιπτώσεις στην εγχωρία ζήτηση τοπικών προϊόντων • Μετανάστευση του νέου ενεργού πληθυσμού και αποδυνάμωση του εργατικού δυναμικού στις δημοτικές ενότητες Κρουσώνα και Τυλίσου • Ισχυρός ανταγωνισμός των τοπικών προϊόντων από φθηνότερα εισαγόμενα προϊόντα • Περαιτέρω αύξηση του κόστους παραγωγής των προϊόντων του πρωτογενή τομέα και κατά συνέπεια και κατά συνέπεια μείωση της ανταγωνιστικότητας στην τοπική, εθνική και διεθνή αγορά

- | | |
|--|---|
| <ul style="list-style-type: none"> • Ανασυγκρότηση του πρωτογενή τομέα – διαφοροποίηση – πολυλειτουργικότητα – εκσυγχρονισμός των εκμεταλλεύσεων και των μεθόδων παραγωγής • Εισαγωγή καλλιεργητικών μεθόδων φιλικών προς το περιβάλλον • Προώθηση διατροφής και γαστρονομίας ως νέο τουριστικό προϊόν • Ανάπτυξη δικτύσεων και συνεργασιών μεταξύ φορέων και ομοειδών επιχειρήσεων • Ενίσχυση διασυνδέσεων των αναπτυγμένων τουριστικά παραλιακών ζωνών με τις ζώνες της υπαίθρου • Διασύνδεση του αγροτικού και αλιευτικού τομέα με τον τουρισμό • Αξιοποίηση ευκαιριών χρηματοδότησης για την ολοκληρωμένη τοπική ανάπτυξη στο πλαίσιο της προγραμματικής περιόδου 2014-2020 • Δυνατότητα συμμετοχής σε ευρωπαϊκά και διακρατικά προγράμματα συνεργασίας και μεταφοράς γνώσης εμπειρίας και καλών πρακτικών • Ολοκλήρωση πολεοδομικών μελετών και αστικών παρεμβάσεων και αναβάθμιση της εικόνας του Δήμου και ανάπτυξη του τουρισμού • Αναμενόμενη στροφή του πληθυσμού σε δραστηριότητες του πρωτογενή τομέα, λόγω της έντονης ύφεσης των κλάδων οικονομικών δραστηριοτήτων και υπηρεσιών • Αξιοποίηση χρηματοδοτήσεων και γενικότερα χρηματοδοτικών πόρων στο πλαίσιο της προγραμματικής περιόδου 2014-2020 | <ul style="list-style-type: none"> • Απουσία δημιουργίας και προώθησης στις αγορές διακριτού εναλλακτικού τουριστικού προϊόντος • Εξάρτηση της πλειοψηφίας των μικρών και μεσαίων επιχειρήσεων από τις διακυμάνσεις του μαζικού τουρισμού • Περαιτέρω εγκατάλειψη του πρωτογενούς τομέα • Δυσκολία πρόσβασης σε κεφάλαια στήριξης της τοπικής επιχειρηματικότητας |
|--|---|

<p>για το σχεδιασμό τοπικών προγραμμάτων απασχόλησης</p> <ul style="list-style-type: none"> • Αξιοποίηση των περιφερειακών στρατηγικών για την έξυπνη εξειδίκευση, καταπολέμηση της φτώχειας και κοινωνικής ένταξης • Αξιοποίηση του μηχανισμού για την παρακολούθηση της αγοράς εργασίας • Ανάπτυξη της κοινωνικής οικονομίας 	
<p>ΚΡΙΣΙΜΑ ΣΗΜΕΙΑ ΤΟΠΙΚΗΣ ΑΝΑΠΤΥΞΗΣ</p>	
<ul style="list-style-type: none"> - Στήριξη της διασύνδεσης του αγροδιατροφικού τομέα με τον τουριστικό κλάδο - Προώθηση της βιολογικής γεωργίας, κτηνοτροφίας και της τυποποίησης των προϊόντων - Βελτίωση υποδομών αγροτικού τομέα (οδοποιία, δίκτυα άρδευσης, εγγειοβελτιωτικά έργα κ. α) - Αναδιάρθρωση του πρωτογενή τομέα και διαφοροποίηση της τοπικής αγροτικής παραγωγής - Προώθηση ενός μοντέλου ήπιας τουριστικής ανάπτυξης του Δήμου (εναλλακτικές μορφές τουρισμού) μέσω της αξιοποίηση των συγκριτικών πλεονεκτημάτων της περιοχής (πολιτισμός, περιβάλλον, αγροτικά προϊόντα) - Στήριξη της κοινωνικής επιχειρηματικότητας και ενίσχυση της κοινωνικής συνοχής - Ενίσχυση των μηχανισμών και των δράσεων προώθησης του προσφερόμενου τουριστικού προϊόντος - Στήριξη ολοκληρωμένου σχεδίου τοπικής απασχόλησης - Προώθηση των συμπράξεων και των συνεργασιών με τα ερευνητικά και ακαδημαϊκά της περιοχής και γενικότερα της περιφέρειας Κρήτης και άλλους φορείς στα πλαίσια της στήριξης της τοπικής επιχειρηματικότητας και της προώθησης της καινοτομίας σε όλα τα στάδια και διαδικασίες - Στήριξης της επιμόρφωσης, κατάρτισης και αξιοποίηση των νέων τεχνολογιών σε όλους τους τομείς παραγωγής - Καλλιέργεια κουλτούρας επιχειρηματικότητας και ενίσχυση της λανθάνουσας καινοτομικής ικανότητας των επιχειρήσεων - Ενέργειες ενημέρωσης των δημοτών για τα οφέλη από την στήριξη των τοπικών προϊόντων και υπηρεσιών 	

- Ενσωμάτωση σύγχρονων και ολοκληρωμένων μεθόδων διαχείρισης της αγροτικής γης και εκπαίδευση αγροτών στις κατάλληλες καλλιεργητικές και αρδευτικές πρακτικές
- Δράσεις για την στήριξη της απασχόλησης των γυναικών, των νέων και των ευπαθών κοινωνικών ομάδων

Άξονας 4: Βελτίωση της Διοικητικής Ικανότητας και της Οικονομικής Κατάστασης του Δήμου

ΔΥΝΑΤΑ ΣΗΜΕΙΑ	ΑΔΥΝΑΤΑ ΣΗΜΕΙΑ
<ul style="list-style-type: none"> • Επάρκεια δημοτικών εγκαταστάσεων και συγκέντρωση δημοτικών υπηρεσιών • Ορθή εφαρμογή ΟΕΥ, επαναξιολόγηση αναγκών και τοποθετήσεις προσωπικού • Προσαρμογή ΝΠΔΔ και ΝΠΙΔ στο νέο θεσμικό πλαίσιο • Ανάπτυξη και εφαρμογή συστήματος ποιότητας των παρεχόμενων υπηρεσιών • Αξιοποίηση έμπειρων καταρτισμένων και πρόθυμων στελεχών • Αξιοποίηση / ενσωμάτωση νέων τεχνολογιών στη λειτουργία των υπηρεσιών • Βελτίωση Μηχανοργάνωσης υπηρεσιών • Αξιοποίηση δημοτικής περιουσίας • Χρήση νέων τεχνικών μέσων για την βελτιστοποίηση των εργασιών 	<ul style="list-style-type: none"> • Εξαιρετικά ασταθές και απρόβλεπτο εξωτερικό και εσωτερικό περιβάλλον με συνέπεια οποιοσδήποτε προγραμματισμός να χαρακτηρίζεται από μεγάλη ασυνέπεια • Μεταφορά νέων αρμοδιοτήτων στο Δήμο χωρίς αυτή να έχει συνοδευτεί από αντίστοιχη μεταφορά πόρων και προσωπικού • Σοβαρές ελλείψεις σε επίπεδο πληροφοριακών συστημάτων σε ορισμένες υπηρεσίες (απουσία βάσεων δεδομένων με αξιοποιήσιμα στοιχεία, έλλειψη ενημέρωσης, απουσία λειτουργίας νέων προγραμμάτων, δεν υπάρχει διασύνδεση αρχείων και συστημάτων μεταξύ υπηρεσιών κ.λ.π.) • Σοβαρές ελλείψεις σε προσωπικό • Συνταξιοδότηση έμπειρου προσωπικού • Απουσία οργανωμένων υπηρεσιακών δομών κατάρτισης-επιμόρφωσης • Ανάγκη ουσιαστικής αξιολόγησης προσωπικού • Περιορισμένη χρήση νέων τεχνολογιών από τις περισσότερες υπηρεσίες του Δήμου

	<ul style="list-style-type: none"> • Διάθεση πόρων σε μισθωμένα κτίρια για τη στέγαση υπηρεσιών του Δήμου και των Νομικών του προσώπων
ΕΥΚΑΙΡΙΕΣ	ΑΠΕΙΛΕΣ
<ul style="list-style-type: none"> • Αξιοποίηση / ενσωμάτωση νέων τεχνολογιών στη λειτουργία των υπηρεσιών • Οργάνωση υπηρεσιών – εισαγωγή και εφαρμογή προτυποποιημένων διαδικασιών • Επιμόρφωση, κατάρτιση, ενεργοποίηση ανθρώπινου δυναμικού • Αντικατάσταση-εμπλουτισμός μηχανο-τεχνικού εξοπλισμού 	<ul style="list-style-type: none"> • Εσωτερική γραφειοκρατία, έλλειψη συντονισμού και οριζόντιας συνεργασίας μεταξύ των υπηρεσιών • Δυσχέρεια επίλυσης διατμηματικών ζητημάτων/προβλημάτων • Αναστολή / Περιορισμός προσλήψεων • Μείωση επιχορηγήσεων / χρηματοδοτήσεων/ Κεντρικών Αυτοτελών Πόρων • Συνεχείς μεταβολές στο θεσμικό πλαίσιο
ΚΡΙΣΙΜΑ ΣΗΜΕΙΑ ΤΟΠΙΚΗΣ ΑΝΑΠΤΥΞΗΣ	
<ul style="list-style-type: none"> • Ορθή εφαρμογή ΟΕΥ (Στελέχωση υπηρεσιών: Κρίσεις προϊσταμένων, επαναξιολόγηση αναγκών και τοποθέτηση προσωπικού) • Άμεση οργάνωση ΝΠΔΔ και ΝΠΙΔ (ΟΕΥ, στελέχωση , μηχανογράφηση κ.λ.π.) • Επιμόρφωση, κατάρτιση, αξιοποίηση ανθρώπινου δυναμικού • Αξιοποίηση/ ενσωμάτωση νέων τεχνολογιών στη λειτουργία των υπηρεσιών/ e-government/Βελτίωση μηχανοργάνωσης υπηρεσιών • Οργάνωση υπηρεσιών, εισαγωγή διαδικασιών, μείωση εσωτερικής γραφειοκρατίας, βελτίωση συνεργασίας και συντονισμού μεταξύ των υπηρεσιών του Δήμου • Ανάπτυξη και εφαρμογή συστήματος ποιότητας των παρεχόμενων υπηρεσιών • Ανταπόκριση στις αυξημένες αρμοδιότητες του Δήμου ως Οργανισμού Τοπικής Αυτοδιοίκησης α΄ βαθμού (Πρόγραμμα Καλλικράτης) 	

Εξορθολογισμός λειτουργικών δαπανών

- Αξιοποίηση δημοτικών κτιρίων και περιουσίας
- Αξιοποίηση ευρωπαϊκών και εθνικών χρηματοδοτικών προγραμμάτων
- Ανάπτυξη συστημάτων αλληλεπίδρασης Δήμου – Δημοτών στη λογική των «Έξυπνων» Πόλεων

3 ΣΤΡΑΤΗΓΙΚΗ ΤΟΥ ΔΗΜΟΥ ΚΑΙ ΑΝΑΠΤΥΞΙΑΚΕΣ ΠΡΟΤΕΡΑΙΟΤΗΤΕΣ

3.1 Μεθοδολογία εκπόνησης της Στρατηγικής

Η Στρατηγική αναφέρεται στον καθορισμό των βασικών μεσο-μακροπροθέσμων στόχων και σκοπών ενός οργανισμού, στην υιοθέτηση μιας σειράς πράξεων και στον προσδιορισμό των αναγκαίων μέσων και πόρων για την πραγματοποίηση αυτών των σκοπών. Η στρατηγική λαμβάνει υπόψη τις συνθήκες που επικρατούν στο εξωτερικό και εσωτερικό περιβάλλον του οργανισμού πριν καθορίσει την αποστολή του, του αντικειμενικούς στόχους, τις στρατηγικές του επιλογές και τον τρόπο υλοποίησης και αξιολόγησης αυτών.

Η μεθοδολογία εκπόνησης της Στρατηγικής του Δήμου Μαλεβιζίου για την περίοδο 2015 - 2019 βασίζεται στις υφιστάμενες πρακτικές σχεδιασμού και εμπνέεται από τις αρχές του ενιαίου σχεδιασμού, της συμμετοχής και της αξιολόγησης, ώστε να καλύψει τις ανάγκες για βιώσιμη και μακροχρόνια ανάπτυξη του Δήμου. Η διεθνής εμπειρία καταδεικνύει συνεχώς, μέσα από μελέτες και πρακτικές εφαρμογές, ότι η έννοια αλλά και η πρακτική της «ανάπτυξης» στηρίζεται πλέον στο στρατηγικό σχεδιασμό, την έρευνα, την αναζήτηση καινοτομικών στοιχείων και τον προσδιορισμό του είδους της ανάπτυξης που επιδιώκει να πετύχει η κάθε περιοχή. Οι τρεις κύριοι άξονες της διερεύνησης για την εκπόνηση της Στρατηγικής είναι οι εξής:

- α) προσδιορισμός των χαρακτηριστικών και του επιπέδου ανάπτυξης στο οποίο βρίσκεται ο Δήμος κατά τη συγκεκριμένη χρονική περίοδο,
- β) προσδιορισμός του στόχου, δηλαδή σε ποιο τύπο ή επίπεδο ανάπτυξης επιδιώκει να φτάσει,
- γ) προσδιορισμός του τρόπου, δηλαδή ποια μέσα θα χρησιμοποιήσει ο Δήμος για να φτάσει στο επίπεδο ανάπτυξης που επιδιώκει.

Επιπλέον, η μεθοδολογική προσέγγιση για την εκπόνηση της Στρατηγικής στηρίζεται κυρίως σε δύο αρχές:

- Στην κατανόηση της φιλοσοφίας, των αρχών και των διαδικασιών υλοποίησης των Επιχειρησιακών Προγραμμάτων των ΟΤΑ α΄ βαθμού.
- Στην ενδελεχή έρευνα των ιδιαιτεροτήτων και στην κατανόηση της ταυτότητας του Δήμου.

Η ανάπτυξη της Στρατηγικής βασίζεται σε ένα ενιαίο αποδεκτό μεσο-μακροπρόθεσμο όραμα του Δήμου. Το στρατηγικό όραμα παρέχει μια ποιοτική περιγραφή του επιθυμητού μέλλοντος και κατευθύνει την ανάπτυξη του καταλλήλου πλαισίου μέτρων σχεδιασμού. Το όραμα εξειδικεύεται σε συγκεκριμένους στρατηγικούς στόχους, οι οποίοι δείχνουν τον τύπο της επιθυμητής αλλαγής. Οι αλλαγές και οι επιπτώσεις είναι μετρήσιμες και συσχετίζονται με την ιεραρχία των στόχων, εστιάζοντας σε κατάλληλα επιλεγμένους δείκτες επιδόσεων. Η διαδικασία της θέσπισης των Στρατηγικών Στόχων στηρίζεται σε ένα γενικό πλαίσιο κανόνων που πρέπει να διέπουν το περιεχόμενό τους. Συγκεκριμένα οι στόχοι θα πρέπει να είναι υλοποιήσιμοι, συγκεκριμένοι, να είναι φιλόδοξοι, να είναι μετρήσιμοι και να στηρίζονται από τους πολίτες.

Στην διατύπωση του οράματος και των στρατηγικών στόχων και εν τέλει στην διαμόρφωση της Στρατηγικής, καθοριστικό ρόλο παίζει η αποτύπωση της υφιστάμενης κατάστασης του Δήμου, ο καθορισμός των βασικών προβλημάτων, των προκλήσεων και κύριων αναπτυξιακών αναγκών, καθώς και ο προσδιορισμός των βασικών δυνατοτήτων (συγκριτικών πλεονεκτημάτων) και προοπτικών ανάπτυξης της περιοχής, πάνω στα οποία θα στηριχθεί η οποιαδήποτε ανάπτυξη.

Η επιλογή των αξόνων και των μέτρων παρέμβασης, των στόχων, καθώς και των δράσεων/ έργων που θα περιλαμβάνει η Στρατηγική καθοδηγείται όχι μόνο από την αποτελεσματικότητα, αλλά και από την οικονομική αποδοτικότητα. Ειδικά στην παρούσα ασφυκτική εθνική χρηματοδοτική πολιτική λόγω της οικονομικής κρίσης που αντιμετωπίζει η χώρα, καθώς και στα περιορισμένα άκρως ανταγωνιστικά κονδύλια από τα χρηματοδοτικά εργαλεία της Ευρωπαϊκής Ένωσης την προγραμματική περίοδο 2014-2020, είναι σημαντικό οι πόροι που δαπανώνται να χρησιμοποιούνται με την μέγιστη δυνατή αποδοτικότητα. Αυτό απαιτεί μία βασική αξιολόγηση των επιλογών με γνώμονα τα κόστη και τα οφέλη, συμπεριλαμβανομένων και εκείνων των οποίων δεν μπορούν εύκολα να μετρηθούν ή να αποτιμηθούν.

Επιπλέον το Όραμα, οι στρατηγικοί στόχοι και οι παρεμβάσεις που θα περιλαμβάνει η Στρατηγική πρέπει να υποστηρίζονται από τους πολίτες και τους οικονομικούς και κοινωνικούς φορείς του Δήμου : «Ο σχεδιασμός για τους ανθρώπους προϋποθέτει σχεδιασμό με τους ανθρώπους». Μέσω της συμμετοχής των πολιτών και άλλων ενδιαφερόμενων φορέων, οι αποφάσεις υπέρ ή κατά των δράσεων / έργων που σχεδιάζονται μπορούν να αποκτήσουν ένα σημαντικό επίπεδο «δημόσιας νομιμότητας». Για αυτό και καθ' όλη την διάρκεια εκπόνησης της Στρατηγικής διενεργείται εκτεταμένη διαδικασία διαβούλευσης και επαφών, τόσο σε επίπεδο υπηρεσιών του Δήμου (Δημοτικό Συμβούλιο, προσωπικό του Δήμου), όσο και με τους πολίτες τους επιχειρηματίες και τους τοπικούς κοινωνικούς και οικονομικούς φορείς. Γενικότερα, η διαδικασία αυτή τροφοδοτεί την διάφορα επιμέρους κεφάλαια του Επιχειρησιακού Προγράμματος του Δήμου, τόσο με στοιχεία όσο και με γενικότερο προβληματισμό και προτάσεις.

3.2 Το ευρωπαϊκό, εθνικό και περιφερειακό πλαίσιο της Στρατηγικής

Ο αναπτυξιακός προγραμματισμός του Δήμου Μαλεβιζίου για την περίοδο 2014-2019, όπως αυτός θα αποτυπωθεί, στο πλαίσιο του Στρατηγικού Σχεδίου και στην συνέχεια του Επιχειρησιακού Προγράμματος του Δήμου ταυτίζεται χρονικά με την τρέχουσα προγραμματική περίοδο 2014-2020. Επομένως θα πρέπει να λαμβάνει υπόψη του και να παρουσιάζει υψηλό βαθμό συνάφειας με τις κατευθύνσεις, τις προτεραιότητες και το περιεχόμενο του ευρωπαϊκού, εθνικού και περιφερειακού στρατηγικού σχεδιασμού και του χρηματοδοτικού πλαισίου της προγραμματικής περιόδου 2014-2020. Άλλωστε, για την εκτέλεση των δράσεων που σχεδιάζονται εκτός από τους ίδιους πόρους, ο Δήμος θα επιδιώξει να αξιοποιήσει τους αναπτυξιακούς πόρους των Ευρωπαϊκών Διαρθρωτικών και Επενδυτικών Ταμείων (ΕΔΕΤ) για την περίοδο 2014-2020.

Η Ευρωπαϊκή Επιτροπή ενέκρινε το 2010 τη Στρατηγική «Ευρώπη 2020», για την αντιμετώπιση της οικονομικής κρίσης και τη δημιουργία προϋποθέσεων για μια πιο ανταγωνιστική οικονομία των κρατών – μελών με περισσότερες θέσεις εργασίας, με στόχο να μετατρέψει την επόμενη δεκαετία την ΕΕ σε μια **έξυπνη, βιώσιμη και χωρίς αποκλεισμούς οικονομία**. Αυτές οι τρεις αλληλοσυμπληρούμενες προτεραιότητες θα βοηθήσουν την ΕΕ και τα κράτη μέλη να επιτύχουν υψηλά επίπεδα απασχόλησης, παραγωγικότητας και κοινωνικής συνοχής. Πιο συγκεκριμένα, η Ένωση έθεσε πέντε φιλόδοξους στόχους στους τομείς της **απασχόλησης, της έρευνας και ανάπτυξης, του κλίματος/της ενέργειας, της εκπαίδευσης και της μείωσης της φτώχειας και του κοινωνικού αποκλεισμού**, προς επίτευξη μέχρι το 2020. Η στρατηγική επικεντρώνεται σε πέντε

φιλόδοξους στόχους. Τα Ευρωπαϊκά Διαρθρωτικά και Επενδυτικά Ταμεία (ΕΔΕΤ) αποτελούν τα βασικά χρηματοδοτικά εργαλεία για την επίτευξη των στόχων της Στρατηγικής.

Το **ΕΣΠΑ (Εταιρικό Σύμφωνο για το Πλαίσιο Ανάπτυξης) 2014-2020** αποτελεί το κεντρικό αναπτυξιακό πλαίσιο για την επίτευξη των στόχων της Στρατηγικής «Ευρώπη 2020» σε εθνικό επίπεδο. Στο ΕΣΠΑ 2014-2020, ως αναπτυξιακό όραμα της χώρας για την περίοδο 2014-2020 (Υπουργείο Ανάπτυξης & Ανταγωνιστικότητας, Σύμφωνο Εταιρικής Σχέσης 2014-2020, Μάιος 2014) τέθηκε: **«Η αναγέννηση της ελληνικής οικονομίας με ανάταξη και αναβάθμιση του παραγωγικού και κοινωνικού ιστού και τη δημιουργία, διατήρηση βιώσιμων θέσεων απασχόλησης, έχοντας ως αιχμή την εξωστρεφή, καινοτόμο και ανταγωνιστική επιχειρηματικότητα και γνώμονα την ενίσχυση της κοινωνικής συνοχής και τις αρχές της αειφόρου ανάπτυξης»**. Το αναπτυξιακό όραμα επιτυγχάνεται μέσα από τις ακόλουθες πέντε (5) χρηματοδοτικές προτεραιότητες με συγκέντρωση των πόρων σε επιλεγμένους θεματικούς στόχους και επενδυτικές προτεραιότητες, σύμφωνα με τους Κανονισμούς των Ευρωπαϊκών Διαρθρωτικών Ταμείων:

1. Ενίσχυση της ανταγωνιστικότητας και της εξωστρέφειας των επιχειρήσεων, μετάβαση στην ποιοτική επιχειρηματικότητα, με αιχμή την καινοτομία και αύξηση της εγχώριας προστιθέμενης αξίας
2. Ανάπτυξη και αξιοποίηση ικανοτήτων ανθρώπινου δυναμικού – ενεργός κοινωνική ενσωμάτωση
3. Προστασία του περιβάλλοντος – μετάβαση σε μία οικονομία φιλική στο περιβάλλον
4. Ανάπτυξη – εκσυγχρονισμός – συμπλήρωση υποδομών για την οικονομική και κοινωνική ανάπτυξη
5. Βελτίωση της θεσμικής επάρκειας και της αποτελεσματικής δημόσιας διοίκησης

Ο εθνικός αναπτυξιακός σχεδιασμός της τρέχουσας προγραμματικής περιόδου 2014-2020 (ΕΣΠΑ 2014-2020) θα υλοποιηθεί μέσα από **επτά (7) Τομεακά** Επιχειρησιακά Προγράμματα και **δεκατρία (13) Περιφερειακά** πολυτομεακά και πολυταμειακά (ΕΤΠΑ, ΕΚΤ) Επιχειρησιακά Προγράμματα για κάθε μία από τις Περιφέρειες της χώρας. Τα Τομεακά Προγράμματα 2014-2020 είναι τα εξής:

1. Επιχειρησιακό Πρόγραμμα « Ανταγωνιστικότητα, Επιχειρηματικότητα και Καινοτομία»
2. Επιχειρησιακό Πρόγραμμα «Υποδομές Μεταφορών, Περιβάλλον και Αειφόρος Ανάπτυξη»
3. Επιχειρησιακό Πρόγραμμα «Ανάπτυξη Ανθρώπινου Δυναμικού – Εκπαίδευση και Δια Βίου Μάθηση»
4. Επιχειρησιακό Πρόγραμμα «Μεταρρύθμιση Δημόσιου Τομέα»
5. Επιχειρησιακό Πρόγραμμα «Τεχνική Βοήθεια».
6. Πρόγραμμα «Αγροτική Ανάπτυξη»
7. Επιχειρησιακό Πρόγραμμα «Αλιείας και Θάλασσας».

Σε περιφερειακό επίπεδο, ο σχεδιασμός της τρέχουσας προγραμματικής περιόδου 2014-2020 για την Περιφέρεια Κρήτης, όπως διατυπώνεται στο **Περιφερειακό Επιχειρησιακό Πρόγραμμα Κρήτης 2014-2020**, στοχεύει στην αποτελεσματική αντιμετώπιση των αδυναμιών και των ασυνεχειών στην παραγωγική διαδικασία, καθώς και στην ενίσχυση των ισχυρών σημείων της περιφερειακής οικονομίας, για την δημιουργία προϋποθέσεων για τον αναπροσανατολισμό της τοπικής οικονομίας, την έξοδο από την κρίση και την ένταξη σε πορεία έξυπνης, βιώσιμης και χωρίς αποκλεισμούς ανάπτυξης. Όραμα του αναπτυξιακού σχεδίου είναι η **«Δυναμική και Βιώσιμη**

Κρήτη». «Δυναμική» με την έννοια της ύπαρξης μιας ολοκληρωμένης στρατηγικής εξόδου από την κρίση, με επενδύσεις και ενίσχυση των διασυνδέσεων και του εξαγωγικού χαρακτήρα των «Δυναμικών Τομέων: αγροδιατροφικός, πολιτισμός, τουρισμός, περιβάλλον, οικονομία της γνώσης». «Βιώσιμη σε όρους οικονομικούς»: επιδιώκεται διατηρήσιμη ανάπτυξη που στηρίζεται σε χαρακτηριστικά της περιφέρειας, σταθερής διαχρονικής αξίας «πολιτισμός – Κρητική διατροφή» όπου υπάρχει ισχυρό υπόβαθρο για την ενίσχυση της εξωστρέφειας και της αυξημένης ανταγωνιστικότητας. «Βιώσιμη σε όρους περιβαλλοντικούς»: προστασία και ανάδειξη των φυσικών και πολιτιστικών πόρων. «Βιώσιμη σε όρους κοινωνικούς»: ανάπτυξη χωρίς αποκλεισμούς με παράλληλη αντιμετώπιση των φαινομένων φτώχειας και ενίσχυση των ασθενέστερων κοινωνικών ομάδων. Το ΠΕΠ Κρήτης δομείται σε 7 Άξονες προτεραιότητας ως εξής:

Α.Π. 1 (ΕΤΠΑ): Ενίσχυση της ανταγωνιστικότητας, καινοτομίας και επιχειρηματικότητας της Κρήτης.

Α.Π. 2 (ΕΤΠΑ): Βιώσιμη Ανάπτυξη με αναβάθμιση του περιβάλλοντος και αντιμετώπιση των επιπτώσεων της κλιματικής αλλαγής στην Κρήτη.

Α.Π. 3 (ΕΤΠΑ): Ενίσχυση της εκπαίδευσης και κοινωνικής συνοχής στην Κρήτη.

Α.Π. 4 (ΕΚΤ): Προώθηση της απασχόλησης και προσαρμογή των εργαζομένων στις αλλαγές.

Α.Π. 5 (ΕΚΤ) : Προώθηση της Κοινωνικής Ένταξης και καταπολέμηση της φτώχειας στην Κρήτη.

Α.Π. 6: Τεχνική Βοήθεια ΕΤΠΑ

Α.Π. 7: Τεχνική Βοήθεια ΕΚΤ

Επιπλέον, στην τρέχουσα προγραμματική περίοδο 2014-2020 εισάγεται μια νέα προσέγγιση αναπτυξιακού σχεδιασμού που εξυπηρετεί τη χωρική διάσταση της ανάπτυξης και αναφέρεται στην **«Ολοκληρωμένη Χωρική Ανάπτυξη»**, με σκοπό την αντιμετώπιση των ενδοπεριφερειακών ανισοτήτων που διαρκώς εντείνονται σε αντίθεση με τις διαπεριφερειακές ανισότητες που φαίνεται να περιορίζονται. Η συγκεκριμένη προσέγγιση επικεντρώνεται στην αντιμετώπιση των οικονομικών και κοινωνικών ανισοτήτων στο ορισμένο χωρικό (ενδοπεριφερειακό) επίπεδο, ήτοι **σε αστικές, αγροτικές, παράκτιες και θαλάσσιες περιοχές**, εκεί δηλαδή όπου εκδηλώνονται οι ανισότητες, δρουν οι μακροπρόθεσμοι παράγοντες δημιουργίας τους και υπάρχει το ενδογενές δυναμικό για την αντιστροφή τους. Τα εργαλεία υλοποίησης της Ολοκληρωμένης Χωρικής Ανάπτυξης είναι η «Τοπική Ανάπτυξη με Πρωτοβουλία Τοπικών Κοινοτήτων- ΤΑΠΤΟΚ», η «Ολοκληρωμένη Χωρική Επένδυση- ΟΧΕ» και η «Βιώσιμη Αστική Ανάπτυξη- ΒΑΑ».

Η **Τοπική Ανάπτυξη με Πρωτοβουλία Τοπικών Κοινοτήτων (ΤΑΠΤΟΚ / CLLDs)**, προβλέπει τη χρηματοδότηση ενιαίων Στρατηγικών Τοπικής Ανάπτυξης που σχεδιάζονται και υλοποιούνται από Ομάδες Τοπικής Δράσης (υποβολή ανταγωνιστικών Σχεδίων Τοπικών Στρατηγικών Ανάπτυξης) με τη συμμετοχή της Τοπικής Αυτοδιοίκησης, φορέων του ιδιωτικού τομέα και των λοιπών οργανώσεων, συνεταιρισμών και ομάδων μιας περιοχής. Η εφαρμογή των Στρατηγικών αφορά τρεις κατηγορίες χωρικών τύπων και συγκεκριμένα:

- Υποπεριφερειακές αγροτικές περιοχές: Ζώνες παραγωγικών δραστηριοτήτων(ανάπτυξη/ απειλή/ διαφοροποίηση), ζώνες ασύμβατων χρήσεων, παράκτιες, ορεινοί θύλακες, φτώχειας και Ομάδων/ στόχων, δημογραφικών/ φυσικών προκλήσεων.
- Αστικές και περιαστικές περιοχές: θύλακες φτώχειας και ομάδων – στόχου, δημογραφικών και γεωγραφικών προκλήσεων, ζώνες ασύμβατων χρήσεων, συγκέντρωσης ανεργίας, παραγωγικής αποδιάρθρωσης ή ανασυγκρότησης.

Οι **Ολοκληρωμένες Χωρικές Επενδύσεις (ΟΧΕ)** θα εφαρμοστούν σε επιλεγμένες περιοχές που είτε παρουσιάζουν συγκεκριμένα προβλήματα που πρέπει να αντιμετωπιστούν με συνολικό τρόπο (π.χ. περιβαλλοντικά), είτε διακρίνονται από σημαντικές αναπτυξιακές δυνατότητες (π.χ. ενίσχυση επιχειρηματικότητας) οι οποίες μπορούν να αξιοποιηθούν και να μεγιστοποιηθούν με βάση ένα ολοκληρωμένο αναπτυξιακό σχέδιο. Οι ΟΧΕ θα χρηματοδοτηθούν από το ΕΤΠΑ, το ΕΚΤ και το Ταμείο Συνοχής μέσω των ΠΕΠ και μέσω πόρων που θα διαθέσουν στις Περιφέρειες – ενδεικτικά και όχι αποκλειστικά – τα Επιχειρησιακά Προγράμματα «Ανάπτυξη Ανθρώπινου Δυναμικού, Εκπαίδευση και Δια Βίου Μάθηση» και «Ανταγωνιστικότητα, Επιχειρηματικότητα και Καινοτομία». Οι τύποι των περιοχών εφαρμογής είναι οι υποπεριφερειακές περιοχές με ειδικά χαρακτηριστικά και προκλήσεις, οι διαπεριφερειακές περιοχές με ομοιογενή χαρακτηριστικά και κοινές προκλήσεις, περιοχές επιρροής ολοκληρωμένων τομεακών παρεμβάσεων ή μεγάλων έργων υποδομών, νησιωτικά συμπλέγματα, διαπεριφερειακοί ορεινοί όγκοι και διασυνοριακές περιοχές με κοινά χαρακτηριστικά και προκλήσεις (ΠΧΣΑΑ).

Η **Βιώσιμη Αστική Ανάπτυξη (ΒΑΑ)** θα εφαρμοστεί μέσω του εργαλείου της ΟΧΕ στη βάση Ολοκληρωμένων Στρατηγικών Βιώσιμης Αστικής Ανάπτυξης που θα εκπονηθούν από τις Τοπικές Αρχές, ενώ απαραίτητη προϋπόθεση είναι και η ανάπτυξη ισχυρών συνεργασιών, όπου εμπλέκονται οι τοπικοί πολίτες, η κοινωνία των πολιτών, η τοπική οικονομία και τα διάφορα επίπεδα της διακυβέρνησης. Στο ΕΣΠΑ 2014-2020 χρηματοδότηση για την εφαρμογή Σχεδίων ΒΑΑ λαμβάνουν οι αστικές αρχές, σε μεγάλες αστικές περιοχές (άνω των 70.000 κατοίκων). Στην Περιφέρεια Κρήτης συμμετέχουν μόνο το Ηράκλειο και τα Χανιά.

Ταυτόχρονα, την προγραμματική περίοδο 2014-2020, αναδεικνύεται η έννοια της «**Έξυπνης Εξειδίκευσης**» ως ένα μέσο για την επίτευξη της έξυπνης, βιώσιμης και χωρίς αποκλεισμούς ανάπτυξης, στο πλαίσιο της στρατηγικής «Ευρώπη 2020». Η έξυπνη εξειδίκευση αναφέρεται στον εντοπισμό των μοναδικών χαρακτηριστικών και μέσω των κάθε χώρας και περιφέρειας, επισημαίνοντας τα συγκριτικά ανταγωνιστικά πλεονεκτήματα κάθε περιφέρειας, και συγκεντρώνοντας τοπικούς παράγοντες και πόρους γύρω από ένα όραμα για το μέλλον τους που άγεται από την αριστεία. Στόχος της έξυπνης εξειδίκευσης είναι να **καταστεί η καινοτομία μια προτεραιότητα για όλες τις περιφέρειες**. Σε ότι αφορά την **Περιφέρεια Κρήτης** η Στρατηγική Έξυπνης Εξειδίκευσης της Περιφέρειας Κρήτης, υιοθετεί το όραμα του αναπτυξιακού σχεδίου της Κρήτης για την περίοδο 2014 – 2020 και εντοπίζει ως προτεραιότητες περιφερειακής ανάπτυξης, τέσσερα συμπλέγματα τομέων/κλάδων, τα εξής:

1. **Το αγροδιατροφικό σύμπλεγμα:** Βασική επιδίωξη αποτελεί η ανασυγκρότηση του αγροδιατροφικού συμπλέγματος με προσαρμογή στην κλιματική αλλαγή, ανάδειξη της αξίας της Κρητικής διατροφής και ενδυνάμωση των εξαγωγικών κλάδων.
2. **Το πολιτιστικό - τουριστικό σύμπλεγμα:** Κεντρικές προτεραιότητες είναι η προσέλκυση ενός καλύτερου μίγματος τουριστών με στόχο την αύξηση της δαπάνης ανά επίσκεψη, η αύξηση της τουριστικής κίνησης, η επέκταση της περιόδου καθώς και η διάχυση των τουριστών και προς άλλες περιοχές της περιφέρειας.

3. **Το περιβαλλοντικό σύμπλεγμα:** Οι αναπτυξιακές προτεραιότητες στον τομέα του περιβάλλοντος εστιάζονται στην έξυπνη διαχείριση υδάτων και αποβλήτων, στην ανάκτηση επαναχρησιμοποίηση των υλικών, στις βιώσιμες κατασκευές, στην εξοικονόμηση ενέργειας καθώς και στην αξιοποίηση ανανεώσιμων πηγών ενέργειας.
4. **Το σύμπλεγμα της γνώσης:** Στο πλαίσιο προώθησης της στρατηγικής έξυπνης εξειδίκευσης στο σύμπλεγμα της γνώσης επιδιώκεται η δημιουργία ενός πρότυπου οικοσυστήματος Καινοτομίας, το οποίο θα λειτουργεί διαδραστικά και θα συνδέει τον ερευνητικό και εκπαιδευτικό ιστό, τη βιομηχανία, την επιχειρηματικότητα και την επενδυτική κοινότητα.

Πέρα, των τομεακών προγραμμάτων του ΕΣΠΑ 2014-2020 και του ΠΕΠ Κρήτης 2014-2020, ο Δήμος για την επίτευξη των στόχων του μπορεί να αξιοποιήσει τα παρακάτω χρηματοδοτικά εργαλεία / προγράμματα.

Πράσινο Ταμείο

Αποτελεί Νομικό Πρόσωπο Δημοσίου Δικαίου που ιδρύθηκε με το νόμο 3889/2010. Χρηματοδοτεί προγράμματα που καταρτίζονται από το Υπουργείο Περιβάλλοντος Ενέργειας και Κλιματικής Αλλαγής ή άλλα Υπουργεία και τους εποπτευόμενους οργανισμούς τους, αποκεντρωμένες γενικές διοικήσεις, οργανισμούς τοπικής αυτοδιοίκησης, νομικά πρόσωπα του ευρύτερου δημοσίου τομέα, και σωματεία ή άλλης μορφής ενώσεις νομικών και φυσικών προσώπων, τα οποία στοχεύουν σύμφωνα με τους καταστατικούς τους σκοπούς στην προστασία, αναβάθμιση και αποκατάσταση του περιβάλλοντος. Οι ενδεικτικοί άξονες για τις δράσεις χρηματοδότησης του Πράσινου Ταμείου αποτελούν η βιοποικιλότητα, οι δασικές εκτάσεις, η προστασία υδάτων – εδάφους, η αντιμετώπιση σοβαρών περιβαλλοντικών προβλημάτων, η πρόληψη, προστασία και ρύθμιση του χωρικού σχεδιασμού, η αστική αναζωογόνηση, η ενίσχυση των ΑΠΕ, η εξοικονόμηση ενέργειας.

Συμπράξεις Δημοσίου και Ιδιωτικού Δικαίου: Η Ειδική Γραμματεία Συμπράξεων Δημοσίου και Ιδιωτικού Τομέα (ΕΓΣΔΙΤ) συστάθηκε στο Υπουργείο Οικονομίας και Οικονομικών με την ψήφιση του Νόμου 3389/2005. Η σύσταση της ΕΓΣΔΙΤ ακολουθεί τα πρότυπα αντίστοιχων μονάδων που λειτουργούν σε άλλα κράτη - μέλη της Ευρωπαϊκής Ένωσης για την προώθηση και εφαρμογή του θεσμού των Συμπράξεων. Σκοπός της ΕΓΣΔΙΤ είναι η επικουρία της Διυπουργικής Επιτροπής ΣΔΙΤ και των Δημοσίων Φορέων. Έργο της είναι ο εντοπισμός των έργων ή υπηρεσιών που μπορούν να εκτελεσθούν ή να παρασχεθούν μέσω Συμπράξεων και να υπαχθούν στις διατάξεις του Ν. 3389/2005, η αξιολόγηση των προτάσεων που υποβάλλουν οι Δημόσιοι Φορείς και η προώθησή τους προς έγκριση στη Διυπουργική Επιτροπή ΣΔΙΤ, η εν γένει προώθηση της εκτέλεσης έργων ή της παροχής υπηρεσιών μέσω του θεσμού των Συμπράξεων με τη διάχυση τεχνογνωσίας σε όλους τους ενδιαφερόμενους φορείς, η διευκόλυνση και υποστήριξη των Δημοσίων Φορέων στο πλαίσιο των Διαδικασιών Ανάθεσης που προβλέπονται στο Ν. 3389/2005 για την επιλογή των Ιδιωτικών Φορέων, και η παρακολούθηση της υλοποίησης των Συμβάσεων Σύμπραξης. Τομείς υλοποίησης έργων αποτελούν τα ανταποδοτικά Έργα Δήμων, οι λιμενικές υποδομές, οι μεταφορές, η παιδεία, το περιβάλλον, ο πολιτισμός, η στέγαση δημοσίων υπηρεσιών και η υγεία.

Ταμείο Παρακαταθηκών και Δανείων – Τράπεζα Επενδύσεων: Το Ταμείο Παρακαταθηκών και Δανείων (ΤΠΔ) σε συνεργασία με την Ευρωπαϊκή Τράπεζα Επενδύσεων δύναται να χρηματοδοτήσει

μέσω δανείων με πολύ ευνοϊκούς όρους, επενδυτικές πρωτοβουλίες των Δήμων, είτε ως ποσοστό της ίδιας συμμετοχής σε έργα ενταγμένα σε προγράμματα συγχρηματοδότησης είτε στο συνολικό προϋπολογισμό των μη ενταγμένων έργων ή απενταγμένων, εφόσον πληρούνται τα κριτήρια δανειοδότησης του άρθ. 264 του Ν. 3852/2010. Οι διαδικασίες, οι όροι και οι προϋποθέσεις χορήγησης δανείων από το ΤΠΔ ορίζονται με το Προεδρικό Διάταγμα (ΠΔ /2013, ΦΕΚ 272 τ. Α', 13/12/2013). Ενδεικτικά αναφέρονται οι τομείς έργων που χρηματοδοτούνται είναι οι τουριστικές Υποδομές, η κατασκευή δρόμων, οι ιστορικές και πολιτιστικές υποδομές και μνημεία, οι εκπαιδευτικές υποδομές.

Ευρωπαϊκά Προγράμματα

Horizon 2020 (Ορίζοντας 2020): Το νέο πρόγραμμα της ΕΕ για Έρευνα & Καινοτομία είναι το χρηματοδοτικό πλαίσιο της Ε.Ε. για την Έρευνα και την Καινοτομία που θα καλύψει την περίοδο 2014-2020, με προϋπολογισμό περίπου 80 δισ. ευρώ. Οι τρεις κύριοι βασικοί άξονες του προγράμματος είναι:

- **Excellent Science Pillar (Άξονας Επιστημονικής Αριστείας):** Επιστημονική έρευνα παγκόσμιου επιπέδου με στόχο την προσέλκυση στην Ε.Ε. των καλύτερων επιστημόνων.
- **Industrial Leadership Pillar (Άξονας Βιομηχανικής Υπεροχής):** Στρατηγική επένδυση σε τεχνολογίες-κλειδιά, όπως νανοτεχνολογία-μικροηλεκτρονική, συμμετοχή ιδιωτικού τομέα, δημιουργία καινοτόμων επιχειρήσεων.
- **Societal Challenges Pillar (Άξονας Κοινωνικών Προκλήσεων):** Αντιμετώπιση σημαντικών κοινωνικών προκλήσεων, όπως η γήρανση πληθυσμού, εξάντληση ενεργειακών πόρων, αντιμετώπιση κλιματικής αλλαγής.

Ευρωπαϊκός όμιλος Διακρατικής Συνεργασίας (ΕΟΕΣ): Ο Ευρωπαϊκός Όμιλος Εδαφικής Συνεργασίας (ΕΟΕΣ) αποσκοπεί στη διευκόλυνση και προαγωγή της διασυνοριακής, διακρατικής και διαπεριφερειακής συνεργασίας μεταξύ των κρατών μελών και των περιφερειακών και τοπικών αρχών. Οι ΕΟΕΣ δίνουν τη δυνατότητα στους εν λόγω εταίρους να υλοποιούν κοινά έργα, να ανταλλάσσουν εμπειρίες και να βελτιώνουν τον συντονισμό του χωροταξικού σχεδιασμού. Στον ΕΟΕΣ είναι δυνατόν να ανατεθεί η υλοποίηση προγραμμάτων που συγχρηματοδοτούνται από την Ευρωπαϊκή Ένωση ή άλλων έργων διασυνοριακής συνεργασίας με ή χωρίς χρηματοδότηση από την ΕΕ. Ορισμένες από αυτές τις δραστηριότητες είναι η υλοποίηση ή διαχείριση διασυνοριακών αναπτυξιακών έργων, η ανταλλαγή εμπειρίας και ορθών πρακτικών, η διαχείριση κοινών διασυνοριακών προγραμμάτων που μπορούν να χρηματοδοτούν σχέδια κοινού ενδιαφέροντος για τους εταίρους του ΕΟΕΣ.

LIFE 2014-2020: Ο νέος κανονισμός LIFE δημοσιεύτηκε στις 20 Δεκεμβρίου 2013 στην Επίσημη Εφημερίδα της Ευρωπαϊκής Ένωσης. Στο πρόγραμμα LIFE για την επόμενη περίοδο χρηματοδότησης 2014-2020, καθιερώνονται δύο υποπρογράμματα, το πρώτο για το **Περιβάλλον** και το δεύτερο για την **Κλιματική Δράση**. Ο προϋπολογισμός για την περίοδο αυτή ανέρχεται σε 3,4 δισ. €. Το σκέλος «Περιβάλλον» του νέου προγράμματος (75% του προϋπολογισμού) καλύπτει τρεις τομείς προτεραιότητας και ειδικότερα το περιβάλλον και αποδοτικότητα των πόρων, τη φύση και βιοποικιλότητα και την περιβαλλοντική διακυβέρνηση και πληροφόρηση. Το σκέλος «Δράση για το κλίμα» (25% του προϋπολογισμού) καλύπτει το μετριασμό της κλιματικής αλλαγής, την προσαρμογή στην κλιματική αλλαγή και την κλιματική διακυβέρνηση και πληροφόρηση. Το

πρόγραμμα LIFE εκτός από τα «παραδοσιακά έργα», όπως έργα πιλοτικά (καινοτόμα), επίδειξης, βέλτιστων πρακτικών, έργα πληροφόρησης ευαισθητοποίησης και διάδοσης περιλαμβάνει επίσης μια νέα κατηγορία έργων, τα ολοκληρωμένα έργα, στρατηγικές και έργα για το περιβάλλον ή το κλίμα, τα οποία θα λειτουργούν σε εκτεταμένη εδαφική κλίμακα και που θα χρηματοδοτούνται από κοινού με τουλάχιστον μία ακόμη σχετική χρηματοδοτική πηγή. Επίσης περιλαμβάνει έργα τεχνικής βοήθειας, έργα οικοδόμησης δυναμικού και προπαρασκευαστικά έργα. Τουλάχιστον 55% του ποσού, που προορίζεται για επιδοτήσεις δράσης στο πλαίσιο έργων για το Περιβάλλον, θα χορηγείται σε μέτρα στήριξης της διατήρησης της φύσης και βιοποικιλότητας.

Ευρωπαϊκό Πρόγραμμα «Ευρώπη για τους Πολίτες»: Το πρόγραμμα «Ευρώπη για τους πολίτες», που θεσπίστηκε πρόσφατα για την περίοδο 2014-2020 με τον Κανονισμό υπ' αριθ.390/2014 του Συμβουλίου της 14ης Απριλίου 2014, είναι ένα σημαντικό μέσο που στοχεύει στην ενδυνάμωση και ενίσχυση των ικανοτήτων των πολιτών της Ε.Ε. για δημοκρατική συμμετοχή σε ενωσιακό επίπεδο». Με τη χρηματοδότηση προγραμμάτων και δραστηριοτήτων στις οποίες μπορούν να συμμετάσχουν οι πολίτες, το πρόγραμμα προωθεί την κοινή ιστορία και τις αξίες της Ευρώπης και ενθαρρύνει μια αίσθηση κυριότητας για τον τρόπο με τον οποίον αναπτύσσεται η Ένωση. Το Πρόγραμμα «Ευρώπη για τους Πολίτες» 2014-2020 αποτελεί μια σημαντική ευκαιρία για τους Οργανισμούς Τοπικής Αυτοδιοίκησης για να λάβουν χρηματοδότηση, ώστε να αναπτύξουν δράσεις ενίσχυσης της ευρωπαϊκής μνήμης και ιστορίας, δημοκρατικής συμμετοχής των πολιτών, καθώς και οριζόντιες δράσεις όπως κατάρτιση, διάχυσης / αξιοποίησης των αποτελεσμάτων και των καλών πρακτικών.

ΠΡΟΓΡΑΜΜΑΤΑ ΕΥΡΩΠΑΪΚΗΣ ΕΔΑΦΙΚΗΣ ΣΥΝΕΡΓΑΣΙΑΣ

Στην προγραμματική περίοδο 2014-2020 θα συνεχιστεί η υλοποίηση πολυμερών προγραμμάτων εδαφικής συνεργασίας που διακρίνονται σε διακρατικά, διασυνοριακά και διμερή διασυνοριακά προγράμματα. Τα προγράμματα αυτά είναι τα εξής:

- **Πρόγραμμα Διασυνοριακής Συνεργασίας Ελλάδα-Κύπρος 2014-2020**
- **Πρόγραμμα Διακρατικής Συνεργασίας Μεσογειακού Χώρου MED 2014-2020 – Interreg V-B MED**
- **Πρόγραμμα Διακρατικής Συνεργασίας Balkan-Mediterranean 2014-2020 – Interreg V-B Balkan Med**
- **Πρόγραμμα Διακρατικής Συνεργασίας Interreg V-B Αδριατική Ιόνιο 2014-2020**
- **Πρόγραμμα Διασυνοριακής Συνεργασίας Μεσογειακής Λεκάνης ENI Med 2014-2020**
- **Πρόγραμμα Διαπεριφερειακής Συνεργασίας INTERREG EUROPE 2014-2020**

Ευρωπαϊκό Δίκτυο Παρακολούθησης Χωρικού Σχεδιασμού ESPON 2020: Το πρόγραμμα ESPON 2020 χρηματοδοτείται από το ΕΤΠΑ και επιδιώκει να ενισχύσει την αποτελεσματικότητα της ενωσιακής πολιτικής για τη συνοχή και άλλων τομεακών πολιτικών και προγραμμάτων στο πλαίσιο των ευρωπαϊκών διαρθρωτικών και επενδυτικών ταμείων καθώς, επίσης, και των εθνικών και περιφερειακών πολιτικών εδαφικής ανάπτυξης μέσω της παραγωγής, της διάδοσης και της προώθησης εδαφικών δεδομένων που καλύπτουν τη συνολική επικράτεια των 28 κρατών μελών της ΕΕ και των τεσσάρων χωρών εταίρων: Ισλανδία, Λιχτενστάιν, Νορβηγία και Ελβετία.

Πρόγραμμα για την Αειφόρο Αστική Ανάπτυξη URBACT III: Βασικός σκοπός του Ευρωπαϊκού Προγράμματος είναι η ανάπτυξη γνώσεων και δεξιοτήτων που θα βοηθήσουν στην αντιμετώπιση μιας σειράς αναδυόμενων αστικών ζητημάτων, προωθώντας λύσεις για την έξυπνη, βιώσιμη και χωρίς αποκλεισμούς ανάπτυξη (οι τρεις προτεραιότητες της Ευρώπης 2020). Θα λειτουργήσει ως ένα πρόγραμμα ανταλλαγής καλών πρακτικών και προώθησης της βιώσιμης αστικής ανάπτυξης. Θα επιτρέψει στις ευρωπαϊκές πόλεις να συνεργαστούν και να αναπτύξουν λύσεις για τις προκλήσεις που αντιμετωπίζουν τα αστικά κέντρα σήμερα. Στα πλαίσια του προγράμματος θα αναπτυχθούν τρεις τύποι παρεμβάσεων: Διακρατικές Ανταλλαγές, Ανάπτυξη Ικανοτήτων και Διάδοση – Διάχυση Γνώσης. Οι παρεμβάσεις αυτές θα αφορούν στις ακόλουθες πέντε θεματικές:

- Ενίσχυση της έρευνας, της τεχνολογικής ανάπτυξης και της καινοτομίας
- Υποστήριξη της μετάβασης προς μια οικονομία χαμηλών εκπομπών διοξειδίου του άνθρακα σε όλους τους τομείς
- Προστασία του περιβάλλοντος και προώθηση της αποδοτικότητας των φυσικών πόρων
- Προώθηση της απασχόλησης και υποστήριξη της κινητικότητας του εργατικού δυναμικού
- Προώθηση της κοινωνικής ένταξης και καταπολέμηση της φτώχειας

Ειδικά μέσα στήριξης για έργα υποδομής 2014-2020 (JASPERS, JESSICA ELEN)

Σημαντικά μέσα για την υλοποίηση περιφερειακών έργων που χρηματοδοτούνται από την πολιτική συνοχής της ΕΕ είναι τα ειδικά μέσα στήριξης JASPERS, JESSICA και ELENA της ΕΕ. Η κοινοτική χρηματοδότηση συνήθως καλύπτει μόνο ένα μερίδιο των δαπανών του έργου. Η χρηματοδότηση των υπόλοιπων δαπανών μπορεί μερικές φορές να αποτελεί πρόκληση για τις περιφερειακές και τοπικές αρχές. Τα μέσα στήριξης της ΕΕ αντιμετωπίζουν αυτό το ζήτημα προσφέροντας ενίσχυση στην προπαρασκευαστική φάση μεγάλων έργων, έργων αστικής ανάπτυξης και επενδύσεων στη βιώσιμη ενέργεια.

Το **JASPERS** (Κοινή Βοήθεια για τη Στήριξη Σχεδίων στις Ευρωπαϊκές Περιφέρειες) είναι ένας μηχανισμός τεχνικής βοήθειας που παρέχει συμβουλές και υποστήριξη κατά την προπαρασκευαστική φάση κύριων έργων στα δώδεκα κράτη μέλη που προσχώρησαν στην ΕΕ το 2004 και το 2007. Η στήριξη μέσω του JASPERS στοχεύει σε κύρια έργα υποδομών - π.χ. σιδηροδρομικά έργα, έργα διαχείρισης υδάτων, αποβλήτων, ενέργειας και έργα αστικών μεταφορών - με ελάχιστο συνολικό όγκο επενδύσεων ύψους 50 εκατομμυρίων ευρώ.

Το **JESSICA** (Κοινή Ευρωπαϊκή Στήριξη για Βιώσιμες Επενδύσεις σε Αστικές περιοχές) είναι μια πρωτοβουλία της ΕΕ με στόχο την παροχή ενίσχυσης σε όλες τις περιφέρειες, προκειμένου να καθιερώσουν στρατηγικές βιώσιμης αστικής ανάπτυξης και να υλοποιήσουν έργα αστικής ανάπτυξης μέσω της σύστασης (ανανεώσιμων) χρηματοδοτικών μέσων.

Το **ELENA** (Ευρωπαϊκή Τοπική Βοήθεια για την Ενέργεια) είναι ένας μηχανισμός τεχνικής βοήθειας που στηρίζει την κατάρτιση και υλοποίηση έργων βιώσιμης ενέργειας πόλεων και περιφερειών. Στόχος του είναι η αύξηση της ικανότητας των τοπικών αρχών, παρέχοντας συμβουλευτικές υπηρεσίες και χρηματοδοτική βοήθεια για μέτρα όπως οι μελέτες σκοπιμότητας και οι έρευνες αγοράς ή οι ενεργειακοί έλεγχοι, προωθώντας διατομεακές προσεγγίσεις και ενθαρρύνοντας την ανταλλαγή των βέλτιστων πρακτικών μεταξύ των φορέων.

3.3 Η Αποστολή, το Όραμα και οι Αρχές του Δήμου Μαλεβιζίου

Ο Δήμος Μαλεβιζίου, ως πρωτοβάθμιος Οργανισμός Τοπικής Αυτοδιοίκησης, ασκεί αρμοδιότητες σε τοπικό επίπεδο για την καλύτερη εξυπηρέτηση των πολιτών. Η Δημοτική Αρχή διευθύνει και ρυθμίζει όλες τα τοπικές υποθέσεις, σύμφωνα με τις αρχές της επικουρικότητας και εγγύτητας, με στόχο την προστασία, την ανάπτυξη και τη συνεχή βελτίωση των συμφερόντων και της ποιότητας ζωής της τοπικής κοινωνίας, συνεπικουρούμενη από τα Νομικά Πρόσωπα που έχει συστήσει ή/ και συμμετέχει.

Η **Αποστολή του Δήμου**, ως ΟΤΑ α' βαθμού, καθορίζεται από τον Κώδικα Δήμων και αναφέρεται στη «διευθέτηση και ρύθμιση όλων των Τοπικών Υποθέσεων, και την παροχή δημόσιων αγαθών και υπηρεσιών για την ικανοποίηση αναγκών των κατοίκων και των τοπικών φορέων, με απώτερο σκοπό τη βιώσιμη κοινωνική και οικονομική ανάπτυξη, σύμφωνα με τις αρχές της Επικουρικότητας και της Εγγύτητας, με στόχο την προστασία του Περιβάλλοντος, την Ανάπτυξη και τη συνεχή βελτίωση των συμφερόντων και της Ποιότητας Ζωής της Τοπικής Κοινωνίας» (Ν. 3463/06, άρθρο 75, παρ.1).

Το όραμα αποτελεί τη γενική κατεύθυνση της αναπτυξιακής στρατηγικής που επιλέγει να εφαρμόσει ο Δήμος, διατυπώνοντας συνοπτικά την μελλοντική επιθυμητή κατάσταση του Δήμου, ως γεωγραφικής μονάδας και ως οργανισμού, για την επόμενη μεσο-μακροπρόθεσμη περίοδο.

Το **Όραμα του Δήμου Μαλεβιζίου** για την περίοδο 2014-2019, το οποίο έχει ως στόχο να επιτύχει την ευρύτερη δυνατή κοινωνική συναίνεση, διατυπώνεται ως εξής:

Η δημιουργία ενός σύγχρονου, εξωστρεφή και συμμετοχικού δήμου που αξιοποιεί τα συγκριτικά του πλεονεκτήματα - φυσικό περιβάλλον - πολιτισμός - φυσιογνωμία - αγροτική παραγωγή - τουρισμός, για την βιώσιμη και ισόρροπη ανάπτυξη όλων των δημοτικών διαμερισμάτων του, την ενδυνάμωση της τοπικής οικονομίας, της επιχειρηματικότητας και απασχόλησης και την προώθηση της κοινωνικής συνοχής και της αλληλεγγύης.

Οι **γενικές αρχές** πάνω στις οποίες θα στηρίξει ο δήμος το όραμα και την αποστολή του είναι:

1. Η εξασφάλιση της κοινωνικής συνοχής και αλληλεγγύης, μέσω της αναβάθμισης και επέκτασης των δικτύων και δομών κοινωνικής φροντίδας, δημιουργώντας ένα πλέγμα κοινωνικών παροχών και αλληλεγγύης απαραίτητο για την αντιμετώπιση των συνεπειών της οικονομικής κρίσης.
2. Η επίτευξη βιώσιμης τοπικής ανάπτυξης και η διαρκής ενίσχυση και υποστήριξη της τοπικής ανταγωνιστικότητας, μέσω της αξιοποίησης των συγκριτικών πλεονεκτημάτων της περιοχής (πολιτισμός, φυσικό περιβάλλον, τουρισμός και αγροτική παραγωγή) την κατάλληλη προβολή, προώθηση και αξιοποίησή τους. Η οικοδόμηση μιας αυθεντικής ταυτότητας, στηριζόμενοι στη μοναδικότητα των χαρακτηριστικών και στα ανταγωνιστικά πλεονεκτήματα.
3. Η τόνωση της επιχειρηματικής δραστηριότητας και της έξυπνης εξειδίκευσης και την σύνδεσή τους με τους τομείς προτεραιότητας.

4. Η συνεχής βελτίωση του τοπικού ανθρώπινου κεφαλαίου σε συνδυασμό με βιώσιμη προώθηση της απασχόλησης.
5. Η αναβάθμιση του οικιστικού περιβάλλοντος και της εικόνας της πόλης με την υιοθέτηση ολοκληρωμένων παρεμβάσεων στους δημόσιους χώρους και στο κτιριακό απόθεμα, δημόσιο και ιδιωτικό.
6. Η διαρκής βελτίωση της ποιότητας ζωής των κατοίκων του Δήμου.
7. Η ανταπόκριση στις ανάγκες των πολιτών και την ισότιμη εξυπηρέτηση όλων, χωρίς διακρίσεις.
8. Η ενεργοποίηση των πολιτών και ενθάρρυνση τους για συμμετοχή στα δημοτικά δρώμενα
9. Η χρηστή και διαφανή διαχείριση των οικονομικών και της περιουσίας του Δήμου.
10. Υποστήριξη θεματικών ενδοπεριφερειακών συνεργασιών και δράσεων με εξωστρεφή προσανατολισμό.

3.4 Καθορισμός της Στρατηγικής του Δήμου Μαλεβιζίου 2015-2019

Η Στρατηγική για την βιώσιμη ανάπτυξη του Δήμου Μαλεβιζίου για την περίοδο 2015-2019, αποτελεί ένα συνεκτικό σύνολο στόχων και πολιτικών, που αποσκοπούν στην εκπλήρωση της αποστολής και στην επίτευξη του οράματός του και διαμορφώνεται στη βάση κατάλληλων εσωτερικών επιλογών που θα συμβάλλουν στην επιτυχή προσέγγιση των ζητημάτων βιώσιμης τοπικής ανάπτυξης.

Έχει ως αφετηρία τα συμπεράσματα που προέκυψαν από την καταγραφή και ανάλυση της υπάρχουσας κατάστασης, την SWOT Ανάλυση (δυνατότητες – αδυναμίες και ευκαιρίες – απειλές) και την ανάλυση και τον εντοπισμό των κρίσιμων ζητημάτων τοπικής και εσωτερικής ανάπτυξης που πραγματοποιήθηκαν στα προηγούμενα κεφάλαια, αλλά και τις απόψεις - προτάσεις που διατυπώθηκαν στο πλαίσιο της μέχρι τώρα διαδικασίας δημόσιας διαβούλευσης. Σε αυτά, εντοπίστηκαν σε λεπτομερές επίπεδο τα πολλαπλά προβλήματα, η δυναμική τους και η αλληλεπίδρασή τους, αλλά και οι ευκαιρίες που υπάρχουν και τα συγκριτικά πλεονεκτήματα του Δήμου. Εντοπίστηκαν, επίσης, ορισμένες ενδείξεις ανάκαμψης και θετικά φαινόμενα που συνδέονται με τα προαναφερόμενα συγκριτικά πλεονεκτήματα και θα συμβάλλουν στην επιτυχή προσέγγιση των ζητημάτων τοπικής ανάπτυξης.

Ο Δήμος Μαλεβιζίου για την δημοτική περίοδο 2014-2019 καλείται να σχεδιάσει τον στρατηγικό και επιχειρησιακό του προγραμματισμό σε ένα περιβάλλον δυσχερές, οριζόμενο από την οικονομική κρίση και ύφεση, από ασφυκτική χρηματοδοτική πολιτική και περιορισμένες αναπτυξιακές πρωτοβουλίες, καθώς και να ανταπεξέλθει στις αυξημένες αρμοδιότητες που έχουν συγκεντρωθεί μέσω των διοικητικών μεταρρυθμίσεων, με περιορισμένους ανθρώπινους πόρους. Καλείται λοιπόν από τη μια μεριά να συμβάλει στη διαμόρφωση των προϋποθέσεων αντιμετώπισης της κοινωνικής και ανθρωπιστικής κρίσης και την ανάκαμψη της τοπικής οικονομίας και απασχόλησης και από την άλλη να αναβαθμίσει το ρόλο του και την αποτελεσματικότητα των υπηρεσιών του προκειμένου να ανταποκρίνεται στις ανάγκες και τα αιτήματα των πολιτών και συνεπώς να εκπληρώσει την αποστολή του.

Λαμβάνοντας υπόψη τα παραπάνω η Στρατηγική του Δήμου Μαλεβιζίου 2015-2019, επικεντρώνεται στις παρακάτω αναπτυξιακές προτεραιότητες:

- α. την προώθηση της οικονομικής, κοινωνικής και πολιτιστικής ανάπτυξης της περιοχής
- β. την ικανοποίηση των αναγκών των αποδεκτών των υπηρεσιών του δήμου
- γ. την αναβάθμιση της διοικητικής του ικανότητας
- δ. τη βελτίωση της οικονομικής του κατάστασης

Ειδικότερα για τη δημοτική περίοδο 2014-2019, οι προτεινόμενοι άξονες του στρατηγικού σχεδιασμού είναι οι ακόλουθοι:

Άξονας 1: Περιβάλλον και ποιότητα ζωής

Το περιβάλλον αποτελεί αναπόσπαστη συνιστώσα οποιασδήποτε ολοκληρωμένης αναπτυξιακής προσπάθειας συντελείται σε τοπικό ή υπερτοπικό επίπεδο με όρους αειφορίας. Με την έννοια «Περιβάλλον» σχετίζονται άμεσα όλα τα θέματα που αφορούν κυρίως την ενέργεια, την κλιματική αλλαγή, τους φυσικούς πόρους, τα υγρά και στερεά απόβλητα και το χωροταξικό και πολεοδομικό σχεδιασμό. Η ποιότητα πρέπει να αποτελέσει κεντρική συνιστώσα των δράσεων που στοχεύουν στην ορθολογική διαχείριση των φυσικών πόρων προς όφελος των ανθρώπινων δραστηριοτήτων και στην παροχή υψηλού επιπέδου τουριστικών υπηρεσιών, αξιοποιώντας και αναβαθμίζοντας τις υφιστάμενες υποδομές και αξιοποιώντας με τον απαιτούμενο σεβασμό τον φυσικό πλούτο, την ιστορική και πολιτιστική κληρονομιά της περιοχής.

Άξονας 2: Κοινωνική πολιτική, υγεία, παιδεία, πολιτισμός και αθλητισμός.

Ο συγκεκριμένος άξονας είναι πολύ μεγάλης σημασίας για την κατάρτιση του Επιχειρησιακού Προγράμματος οποιουδήποτε Δήμου. Στοχεύει στην ενίσχυση της κοινωνικής μέριμνας, στην υιοθέτηση πολιτικών εθελοντισμού, μέτρων για την υγεία, την παιδεία, τον αθλητισμό, τη δια βίου μάθηση και τον Πολιτισμό. Η ενίσχυση και βελτίωση των παραπάνω τομέων με την παροχή υψηλού επιπέδου υπηρεσιών προς τους πολίτες, θα οδηγήσει σε πολίτες οι οποίοι θα ζουν σε ένα δήμο που προσφέρει υψηλή ποιότητα ζωής και στους οποίους θα δίνεται η δυνατότητα να αναπτυχθούν και να ολοκληρωθούν σαν άνθρωποι.

Άξονας 3: Τοπική οικονομία και απασχόληση.

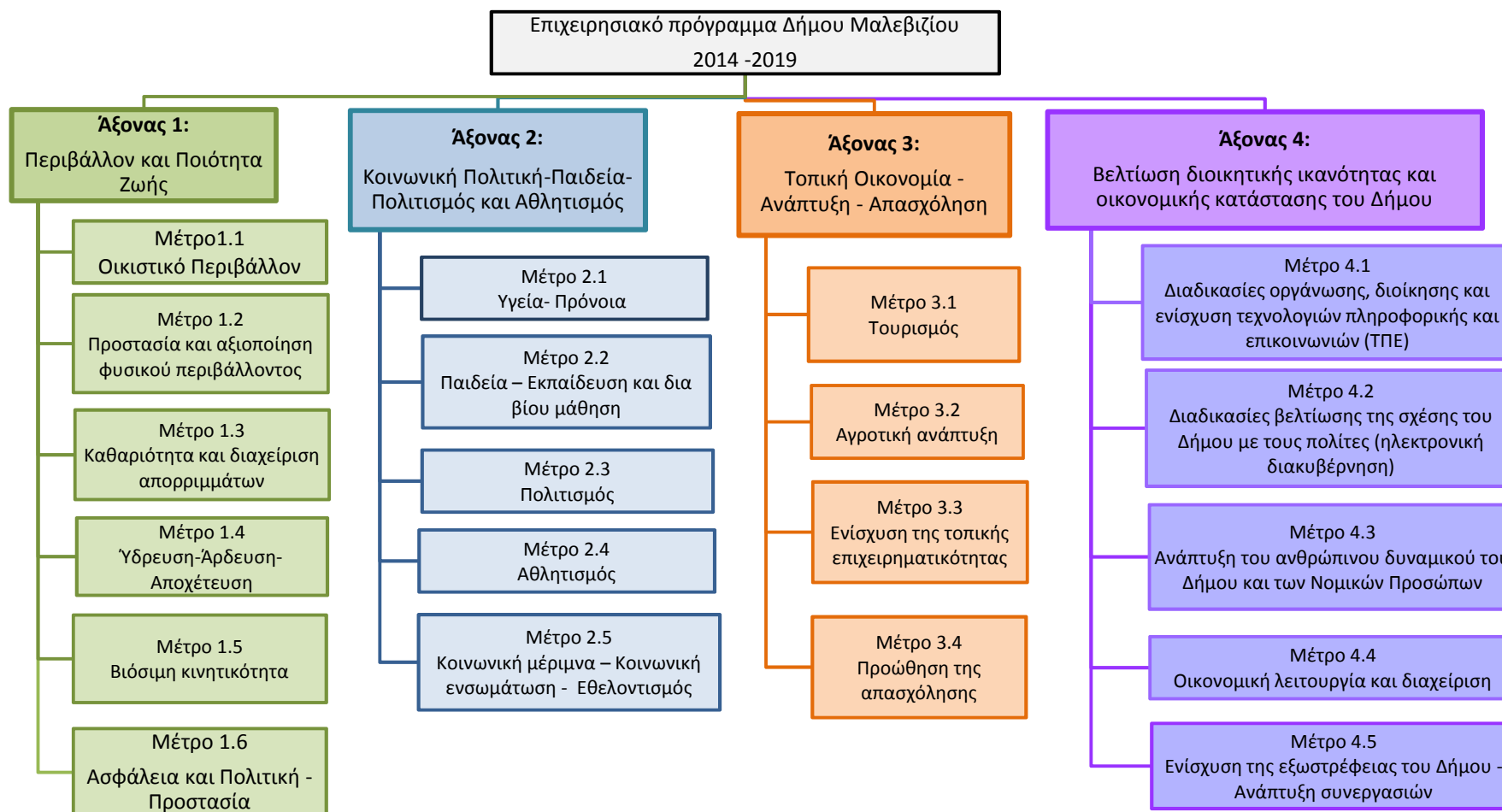
Η σημασία του άξονα αυτού γίνεται άμεσα κατανοητή αν αναλογιστούμε τις συνέπειες της βαθιάς οικονομικής κρίσης στην οποία βρίσκεται η χώρα μας, η οποία έχει ως συνέπεια το κλείσιμο μεγάλου αριθμού επιχειρήσεων, τη συρρίκνωση της τοπικής και εθνικής οικονομίας αλλά και την εκτόξευση της ανεργίας σε πολύ μεγάλα ποσοστά. Τα μέτρα του άξονα αυτού στοχεύουν στην τοπική βιώσιμη ανάπτυξη, στην προσέλκυση επενδύσεων, στην αύξηση θέσεων εργασίας και στη δημιουργία ενός θελκτικού περιβάλλοντος επιχειρηματικότητας και απασχόλησης. Με την επίτευξη των παραπάνω στόχων ο Δήμος Μαλεβιζίου θα εξελιχθεί σε ένα Δήμο ο οποίος θα προσφέρει ευημερία αλλά και οικονομική και επαγγελματική ασφάλεια στους Δημότες του αυξάνοντας έτσι και τη δυναμική του.

Άξονας 4: Βελτίωση διοικητικής ικανότητας και οικονομικής κατάστασης του Δήμου.

Περιλαμβάνει τη γενική οργάνωση και λειτουργία του δήμου ως οργανισμού καθώς και το επίπεδο συνεργασιών και ανάπτυξης δράσεων στρατηγικού χαρακτήρα με τα υπόλοιπα νομικά του πρόσωπα. Στοχεύει στην ισόρροπη ανάπτυξη δημοτικών και τοπικών κοινοτήτων, στην βελτίωση της λειτουργικότητας των δημοτικών υπηρεσιών και την προσαρμογή τους στις νέες συνθήκες, τόσο τις «καλλικρατικές», όσο και τις γενικότερες κοινωνικοοικονομικές διεθνείς και εθνικές. Ακόμη στοχεύει σε οριζόντιες δράσεις και υποστηρικτικές λειτουργίες για τη βελτίωση των σχέσεων με τους πολίτες αλλά και τους υπολοίπους εξυπηρετούμενους φορείς, όπως επιχειρήσεις και άλλου είδους συλλογικότητες και στην ανάπτυξη συνεργασιών με άλλους ΟΤΑ και φορείς.

3.5 Οι άξονες και τα μέτρα του προγράμματος

Διάγραμμα 3.5-1: Άξονες και μέτρα Επιχειρησιακού προγράμματος Δήμου Μαλεβιζίου



Πίνακας 3.5-1: Άξονες, μέτρα και επιμέρους στόχοι Επιχειρησιακού προγράμματος Δήμου Μαλεβιζίου

Άξονας 1 : Περιβάλλον και Ποιότητα Ζωής			
A.A	ΜΕΤΡΑ	A.A	ΣΤΟΧΟΙ
1.1.	Οικιστικό Περιβάλλον	1.1.1	Ολοκλήρωση Χωροταξικού και Πολεοδομικού σχεδιασμού
		1.1.2	Ολοκληρωμένες πολεοδομικές παρεμβάσεις και αστικές αναπλάσεις
		1.1.3	Βελτίωση, επέκταση κοινόχρηστων – ελεύθερων χώρων (χώροι πρασίνου, πλατείες, βιοκλιματικός σχεδιασμός, κλπ)
		1.1.4	Βελτίωση, ενεργειακή αναβάθμιση, νομιμοποίηση – τακτοποίηση δημοσίων κτιρίων και εγκαταστάσεων.
		1.1.5	Αποκατάσταση και ανάδειξη υποβαθμισμένων περιοχών
1.2.	Προστασία και αξιοποίηση φυσικού περιβάλλοντος	1.2.1	Προστασία, έλεγχος και οριοθέτηση ρεμάτων
		1.2.2	Αξιοποίηση ΑΠΕ, εξοικονόμηση ενέργειας, διαχείριση υδάτινων πόρων
		1.2.3	Προστασία διαχείριση και ανάδειξη οικολογικά ευαίσθητων περιοχών (NATURA 2000, οικοσυστημάτων και της βιοποικιλότητας).
		1.2.4	Προστασία, ορθολογική διαχείριση και ανάδειξη του θαλάσσιου περιβάλλοντος και των ακτών.
		1.2.5	Προστασία δασικής, βοσκοτόπων και γεωργικής γης
		1.2.4	Ενημέρωση – ευαισθητοποίηση πληθυσμού σε θέματα προστασίας περιβάλλοντος

1.3.	Καθαριότητα και διαχείριση απορριμμάτων	1.3.1	Εναρμόνιση με τον ΠΕΣΔΑ Κρήτης
		1.3.2	Εκσυγχρονισμός και βελτίωση των υποδομών καθαριότητας και εξοπλισμού διαχείρισης απορριμμάτων
		1.3.3	Δημιουργία – επέκταση υποδομών και εξοπλισμού για την τριτοβάθμια επεξεργασία αποβλήτων
		1.3.4	Μείωση – επαναχρησιμοποίηση – ανακύκλωση στερεών αποβλήτων
		1.3.4	Ενημέρωση – Ευαισθητοποίηση πολιτών σε θέματα διαχείρισης απορριμμάτων και ανακύκλωσης
		1.3.5	Μείωση κόστους συλλογής και διαχείρισης αστικών αποβλήτων.
1.4	Υδρευση-Άρδευση-Αποχέτευση	1.4.1	Ορθολογική διαχείριση υδάτινων πόρων – Εξασφάλιση επάρκειας και ποιότητας νερού.
		1.4.2	Βελτίωση, επέκταση και εκσυγχρονισμός δικτύων ύδρευσης, άρδευσης και αποχέτευσης
		1.4.3	Δημιουργία – επέκταση υποδομών και εξοπλισμού για την ολοκληρωμένη και ασφαλή διαχείριση στερεών και υγρών αποβλήτων
1.5	Βιώσιμη κινητικότητα	1.5.1	Βελτίωση και συντήρηση συγκοινωνιακών συνδέσεων – υποδομών
		1.5.2	Πρώθηση βιώσιμων μεταφορών , ενίσχυση προσπελασιμότητας και βιώσιμης κινητικότητας.
		1.5.3	Ανάπτυξη υποδομών ευρυζωνικότητας, τηλεπικοινωνιακών υποδομών
		1.5.4	Ενίσχυση μέσων μαζικής μεταφοράς – δημιουργία δημοτικής και διαδημοτικής συγκοινωνίας
		1.5.5	Βελτίωση και συντήρηση δημοτικού δικτύου.

		1.5.6	Αντιμετώπιση προβλημάτων, κυκλοφορίας , οδικής ασφάλειας και στάθμευσης.
1.6	Ασφάλεια και Πολιτική προστασία	1.6.1	Διαχείριση κινδύνων, έκτακτων καταστάσεων και φυσικών καταστροφών
		1.6.2	Ανάπτυξη υποδομών και υπηρεσιών πολιτικής προστασίας
		1.6.3	Ενσωμάτωση του στοιχείου της ασφάλειας στην αστική πολιτική και διακυβέρνηση.
Άξονας 2 : Κοινωνική Πολιτική - Υγεία - Παιδεία - Πολιτισμός και Αθλητισμός			
A.A	ΜΕΤΡΑ	A.A	ΣΤΟΧΟΙ
2.1	Υγεία-Πρόνοια	2.1.1	Αναβάθμιση υποδομών, εξοπλισμού και υπηρεσιών Πρωτοβάθμιας Φροντίδας Υγείας
		2.1.2	Ανάπτυξη δράσεων πρόληψης και προαγωγής της δημόσιας υγείας του πληθυσμού σε συνεργασία με τους αρμόδιους φορείς υγείας της Περιφέρειας Κρήτης
2.2.	Παιδεία – Εκπαίδευση και δια βίου μάθηση	2.2.1	Δημιουργία σύγχρονων, βιοκλιματικών υποδομών εκπαίδευσης
		2.2.2	Συντήρηση - αναβάθμιση υφιστάμενων σχολικών μονάδων
		2.2.3	Εμπλουτισμός της βιβλιοθήκης και αναβάθμιση της ποιότητας των παρεχόμενων υπηρεσιών της με την εισαγωγή νέων τεχνολογιών.
		2.2.4	Υλοποίηση εκπαιδευτικών δράσεων - προγραμμάτων επαγγελματικής κατάρτισης ενηλίκων
2.3	Πολιτισμός	2.3.1	Προστασία, ανάδειξη και αξιοποίηση αρχαιολογικών χώρων και μνημείων
		2.3.2	Προβολή της τοπικής ιστορικής, πολιτιστικής κληρονομιάς και παράδοσης του Δήμου
		2.3.3	Βελτίωση υποδομών πολιτισμού

		2.3.4	Ενίσχυση σύγχρονης πολιτιστικής δημιουργίας - Καθιέρωση νέων πολιτιστικών θεσμών – ενίσχυση των υφιστάμενων
2.4	Αθλητισμός	2.4.1	Ανάπτυξη και βελτίωση υπηρεσιών και υποδομών αθλητισμού
		2.4.2	Διάδοση Μαζικού Αθλητισμού και προώθηση της δια βίου άθλησης
		2.4.3	Εξασφάλιση οικονομικής βιωσιμότητας αθλητικών εγκαταστάσεων και δράσεων και περαιτέρω ενίσχυσής τους.
2.5	Κοινωνική μέριμνα – Κοινωνική ενσωμάτωση - Εθελοντισμός	2.5.1	Δημιουργία νέων και βελτίωση – επέκταση των υφιστάμενων δομών και υπηρεσιών κοινωνικής φροντίδας και μέριμνας
		2.5.2	Εφαρμογή πολιτικών και συμμετοχή σε δράσεις και προγράμματα που στοχεύουν στην μέριμνα, υποστήριξη, φροντίδα και κοινωνική ενσωμάτωση ευπαθών κοινωνικών ομάδων
		2.5.3	Ενεργοποίηση της τοπικής κοινωνίας για την ανάπτυξη της αλληλεγγύης και του εθελοντισμού - Ανάπτυξη δικτύων εθελοντισμού και συνεργασίας φορέων
		2.5.4	Δράσεις για την ισότητα των φύλων και την προστασία οικογένειας και παιδιού
		2.5.5	Δράσεις συμβουλευτικής και ψυχοκοινωνικής στήριξης των πολιτών
Άξονας 3 : Τοπική Οικονομία- Ανάπτυξη- Απασχόληση			
A.A	ΜΕΤΡΑ	A.A	ΣΤΟΧΟΙ
3.1	Τουρισμός	3.1.1	Ανάπτυξη – προώθηση εναλλακτικών μορφών τουρισμού.

		3.1.2	Ενίσχυση του παρεχόμενου τουριστικού προϊόντος και βελτίωση της ποιότητας των παρεχόμενων υπηρεσιών
		3.1.3	Στοχευμένες δράσεις για την τουριστική προβολή και τη βελτίωση της ελκυστικότητας του Δήμου ως τουριστικού προορισμού
		3.1.4	Αισθητική και λειτουργική αναβάθμιση της παράκτιας ζώνης
		3.1.5	Προστασία, ανάδειξη και αξιοποίηση φυσικών και πολιτιστικών πόρων, καθώς και των τοπικών προϊόντων για την ανάπτυξη του τουρισμού
3.2	Αγροτική ανάπτυξη	3.2.1	Δημιουργία και βελτίωση αγροτικών υποδομών και προσβάσεων.
		3.2.2	Σύνδεση τουρισμού με αγροτική παραγωγή και πρωτογενή τομέα – Προβολή, προώθηση και αξιοποίηση των τοπικών αγροτικών προϊόντων
		3.2.3	Αναδιάρθρωση και εκσυγχρονισμός του αγροτικού τομέα και της αγροτικής οικονομίας της περιοχής.
		3.2.4	Ενίσχυση των γνώσεων και δεξιοτήτων του αγροτικού πληθυσμού
3.3	Ενίσχυση της τοπικής επιχειρηματικότητας	3.3.1	Στήριξη της τοπικής επιχειρηματικής δραστηριότητας
		3.3.2	Στήριξη επιχειρηματικότητας γυναικών, νέων και ευπαθών κοινωνικών ομάδων
		3.3.3	Προώθηση της κοινωνικής επιχειρηματικότητας
		3.3.4	Ενίσχυση γνώσεων και δεξιοτήτων ανθρώπινου δυναμικού
		3.3.5	Ενίσχυση του παραγωγικού ιστού, της ανταγωνιστικότητας και της εξωστρέφειας της τοπικής οικονομίας

		3.3.6	Πρώθηση της καινοτομίας και των νέων τεχνολογιών με την δημιουργία δομών και συνεργασιών με ερευνητικά ιδρύματα και σύνδεση με τη στρατηγική και τις κατευθύνσεις της Έξυπνης Εξειδίκευσης
3.4	Πρώθηση της Απασχόληση	3.4.1	Συμμετοχή του Δήμου σε ενεργητικές πολιτικές απασχόλησης (π.χ. Τοπικά Σύμφωνα Απασχόλησης, κοινωφελής εργασία)
		3.4.2	Ανάπτυξη συνεργασίας του Δήμου με τις τοπικές επιχειρήσεις και παραγωγικού φορείς για την αντιμετώπιση της ανεργίας.
Άξονας 4 : Βελτίωση της Διοικητικής Ικανότητας και της Οικονομικής Κατάστασης του Δήμου			
A.A	ΜΕΤΡΑ	A.A	ΣΤΟΧΟΙ
4.1	Διαδικασίες οργάνωσης, διοίκησης και ενίσχυση τεχνολογιών πληροφορικής και επικοινωνιών (ΤΠΕ)	4.1.1	Πραγματοποίηση δράσεων για την απλούστευση και βελτίωση των εσωτερικών διαδικασιών και λειτουργιών των υπηρεσιών
		4.1.2	Δράσεις για τη βελτίωση της διοικητικής ικανότητας, αποτελεσματικότητας και συνεργασίας μεταξύ υπηρεσιών και Νομικών Προσώπων του Δήμου
		4.1.3	Αναβάθμιση των διαδικασιών προγραμματισμού, παρακολούθησης και αξιολόγησης των δράσεων του Δήμου
		4.1.3	Επέκταση και αναβάθμιση των υποδομών Τεχνολογιών Πληροφορικής και επικοινωνιών και πληροφοριακών συστημάτων
		4.1.4	Ανάπτυξη νέων ηλεκτρονικών – ψηφιακών υπηρεσιών και ψηφιακού περιεχομένου για συνεχή ενσωμάτωση των ΤΠΕ
4.2	Διαδικασίες βελτίωσης της σχέσης του Δήμου με τους πολίτες (ηλεκτρονική διακυβέρνηση)	4.2.1	Αποτελεσματικότερη και ταχύτερη εξυπηρέτηση των πολιτών και των επισκεπτών μέσω της αξιοποίησης ψηφιακών δεδομένων και υπηρεσιών

		4.2.2	Ανάπτυξη συστημάτων αλληλεπίδρασης Δήμου – Δημοτών στη λογική των «Έξυπνων» Πόλεων
4.3	Ανάπτυξη του ανθρώπινου δυναμικού και της υλικοτεχνικής υποδομής του Δήμου και των Νομικών Προσώπων	4.3.1	Κατάρτιση και συνεχής επιμόρφωση του ανθρώπινου δυναμικού
		4.3.2	Αναβάθμιση και εκσυγχρονισμός των κτιριακών εγκαταστάσεων, λοιπών υποδομών και του μηχανολογικού εξοπλισμού
4.4	Οικονομική λειτουργία και διαχείριση	4.4.1	Δράσεις για την αποδοτικότερη και καλύτερη οικονομική διαχείριση του Δήμου και των Νομικών Προσώπων του και υιοθέτηση διαδικασιών συστηματικού ελέγχου και αξιολόγησης των χρηματοοικονομικών λειτουργιών
		4.4.2	Αξιοποίηση ακίνητης περιουσίας του Δήμου
4.5	Ενίσχυση της εξωστρέφειας του Δήμου - Ανάπτυξη συνεργασιών	4.5.1	Αύξηση της συμμετοχικότητας σε δίκτυα και ανάπτυξη συνεργασιών με άλλους δημόσιους, ιδιωτικούς και κοινωνικούς φορείς σε τοπικό και υπερτοπικό επίπεδο