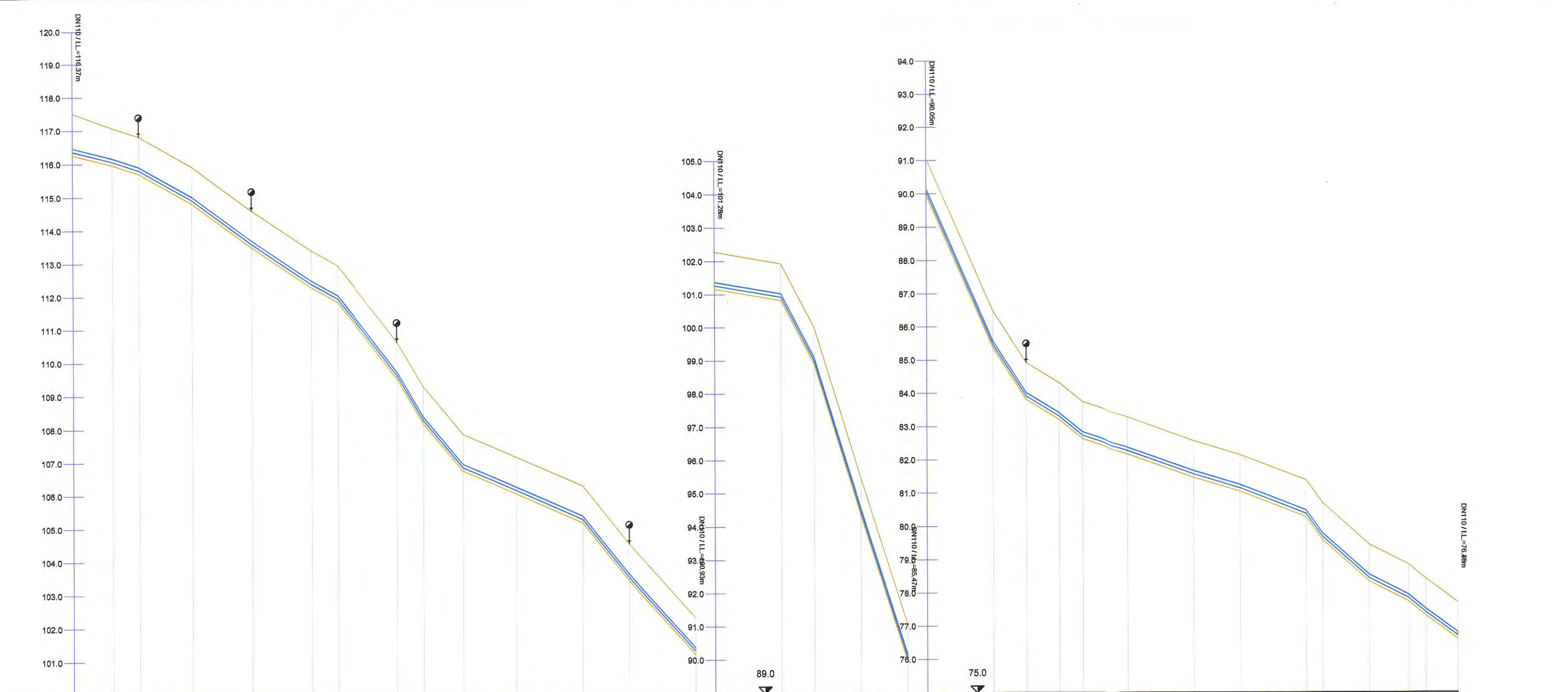


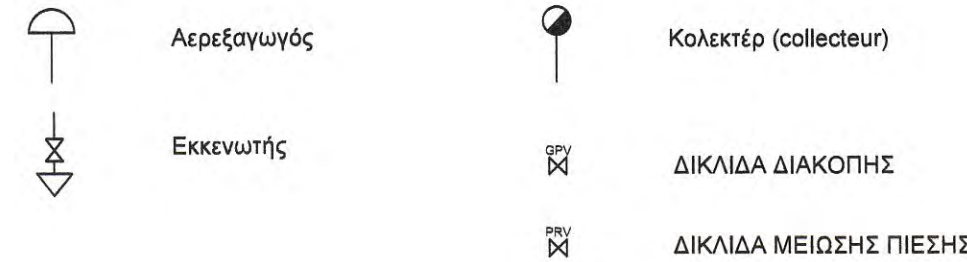
ΧΙΛΙΟΜΕΤΡΗΣΗ		0+000	0+100	0+200	0+300
ΑΠΟΣΤΑΣΕΙΣ	ΜΕΤΑΣΧ	14.00	15.00	15.00	15.00
	ΑΠΟ ΤΗΝ ΑΡΧΗ	0+000.00	0+014.00	0+029.00	0+044.00
ΔΙΑΤΟΜΗ		N806	N807	N808	N809
ΥΨΟΜΕΤΡΑ	ΕΡΥΘΡΑΣ/ΕΔΑΦΟΥΣ	90.76	90.92	90.99	91.19
	ΑΓΩΓΟΥ	89.89	89.83	89.86	90.18
	ΣΚΑΜΜΑΤΟΣ	89.59	89.73	89.86	90.08
ΒΑΘΟΣ ΕΚΣΚΑΦΗΣ		1.17	1.19	1.11	1.11
ΣΤΟΙΧΕΙΑ		ΔΙΑΜΕΤΡΟΣ ΥΛΙΚΟ ΜΗΚΟΣ			





ΧΙΛΙΟΜΕΤΡΗΣΗ		0+300	0+400	0+500	0+600
ΑΠΟΣΤΑΣΕΙΣ	ΜΕΤΑΣΧ	12.00	8.00	18.00	18.00
	ΑΠΟ ΤΗΝ ΑΡΧΗ	0+273.00	0+285.00	0+293.00	0+309.00
ΔΙΑΤΟΜΗ		N1491	N1492	N1493	N1494
ΥΨΟΜΕΤΡΑ	ΕΡΥΘΡΑΣ/ΕΔΑΦΟΥΣ	117.51	117.07	116.81	115.91
	ΑΓΩΓΟΥ	115.98	115.70	115.80	114.80
	ΣΚΑΜΜΑΤΟΣ	115.70	115.42	114.52	113.46
ΒΑΘΟΣ ΕΚΣΚΑΦΗΣ		1.25	1.11	1.11	1.11
ΣΤΟΙΧΕΙΑ		ΔΙΑΜΕΤΡΟΣ ΥΛΙΚΟ ΜΗΚΟΣ			



- Στις θέσεις διαβάσεων τεχνικών, η οριστικοποίηση της όδευσης του αγωγού θα γίνει στα πλαίσια της μελέτης εφαρμογής από τον εργολάβο, σύμφωνα με τις τοπικές συνθήκες κατά τη δημοπράτηση του έργου.
- Στις θέσεις που ο αγωγός κινείται εκτός αγροτικής οδοποιίας έχει γίνει προφορική συνεννόηση με τους ιδιοκτήτες των αγροτεμαχίων. Απαιτείται η επικαιροποίηση αυτής πριν από τη φάση κατασκευής.



ΕΛΛΗΝΙΚΗ ΔΗΜΟΚΡΑΤΙΑ ΠΕΡΙΦΕΡΕΙΑ ΚΡΗΤΗΣ ΔΗΜΟΣ ΜΑΛΕΒΙΖΙΟΥ

ΤΙΤΛΟΣ ΕΡΓΟΥ		
ΑΡΔΕΥΤΙΚΟ ΔΙΚΤΥΟ ΓΙΑ ΤΗΝ ΕΞΥΠΗΡΕΤΗΣΗ ΑΓΡΟΚΗΤΗΜΑΤΩΝ ΣΤΗ ΘΕΣΗ ΚΑΝΤΡΙ ΤΟΥ ΔΗΜΟΥ ΜΑΛΕΒΙΖΙΟΥ		
ΚΑΤΗΓΟΡΙΑ ΜΕΛΕΤΗΣ:		
ΕΙΔΟΣ ΣΧΕΔΙΟΥ: ΚΑΤΑ ΜΗΚΟΣ ΤΟΜΕΣ		
ΣΤΑΔΙΟ ΜΕΛΕΤΗΣ: ΥΔΡΑΥΛΙΚΗ ΜΕΛΕΤΗ		
ΘΕΜΑ ΣΧΕΔΙΟΥ: ΚΑΤΑ ΜΗΚΟΣ ΤΟΜΕΣ ΑΓΩΓΩΝ (N606 - N662)		
ΗΜΕΡΟΜΗΝΙΑ	ΚΛΙΜΑΚΑ	ΑΡ. ΣΧΕΔΙΟΥ
ΦΕΒΡΟΥΑΡΙΟΣ 2019	1:1000 / 1:100	M-3
ΣΥΝΤΑΞΗ		ΕΓΚΡΙΣΕΙΣ
 ΚΑΛΩΣΤΗ ΔΙΕΥΚΟΛΗ ΤΕ Πολιτικών Μηχανικών		 ΕΞΕΛΕΞΗ ΗΜΕΡΟΜΗΝΙΑ 11.6.2019 Η Προϊσταμένη Διεύθυνσης Τεχνικών Υπηρεσιών και Πολεοδομίας ΠΑΠΑΔΑΚΗ ΕΙΡΗΝΗ ΠΟΛΙΤΙΚΟΣ ΜΗΧΑΝΙΚΟΣ
ΟΝΟΜΑΤΕΠΩΝΥΜΟ	ΥΠΟΓΡΑΦΗ	ΗΜΕΡ/ΝΙΑ
ΣΥΝΤΑΞΗ		
ΕΛΕΓΧΟΣ		
ΑΝΑΘΕΩΡΗΣΕΙΣ		
Α/Α	ΗΜΕΡΟΜΗΝΙΑ	ΑΙΤΙΑ ΑΝΑΘΕΩΡΗΣΗΣ
01		
02		
03		
ΑΡΧΕΙΟ		